

66° Nord

Le spécialiste des voyages polaires

[ENSPSK1]



SPITZBERG

Itinérance jusqu'au glacier Von Post



Ski



À partir de 2 895 €



Durée 9 jours



Prochain départ
20/03/2022



Niveau Soutenu



Descriptif :

Un voyage unique, en ski nordique, ou en raquettes selon vos envies, pour une première découverte hivernale et originale de l'arctique. Nous traversons en quelques jours Adventdalen, passons un col puis rejoignons la banquise (si les conditions le permettent), pour rejoindre Templefjorden. Nous évoluons en ski nordique ou en raquette en tirant notre pulka qui renferme l'ensemble de notre matériel pour la semaine. Séjour court, mais complet, et parfois sportif, quand il faut passer le col à 700 m d'altitude . Ce voyage, bien plus qu'un voyage, constituera une expérience de vie unique et riche à bien des égards et ce, dans un environnement hors norme où l'humilité est de rigueur.



Les points forts :

- **Une première approche de l'Arctique en hiver**
- **Un voyage en itinérance**
- **La présence de chiens de traineau**

Budget :

Du	Au	Prix TTC par pers.	Départ confirmé
20/03/2022	28/03/2022	2 895 €	Départ initié
27/03/2022	04/04/2022	2 895 €	Départ initié
03/04/2022	11/04/2022	2 895 €	Dès 5 inscrits
10/04/2022	18/04/2022	2 895 €	Départ initié
17/04/2022	25/04/2022	2 895 €	Dès 5 inscrits
24/04/2022	02/05/2022	2 895 €	Départ initié
01/05/2022	09/05/2022	2 895 €	Dès 5 inscrits

Le prix comprend :

- Les vols Paris / Longyearbyen / Paris
- Les taxes aériennes et de sécurité
- Les déplacements selon le programme
- L'hébergement et la pension complète durant le séjour
- Un guide spécialiste de la destination francophone et anglophone selon la composition du groupe.
- La nuit à Oslo en cas d'escale.
- Le prêt du matériel grand froid : ski, chaussures type Sorel, bâtons, pulka, veste doudoune grand froid, salopette en fourrure polaire, duvets, matelas autogonflants, tout le matériel de camping

Le prix ne comprend pas :

- Les frais d'inscription (à partir de 12 ans) : 18 € par personne
- La compensation carbone pour votre voyage au Spitzberg: 8€ par personne
- Le pré-acheminement jusqu'à Paris
- Les éventuels suppléments aériens: Les prix indiqués sont établis en fonction, notamment, de certaines classes de réservation sur les compagnies aériennes qui desservent cette destination. Il se peut que cette classe désignée ne soit plus disponible au moment de la réservation, auquel cas nous pouvons être amenés à modifier le prix du voyage moyennant un supplément.
- La prolongation du séjour sur place pour profiter d'autres activités :
- Chiens de traîneaux: 130€ la demi journée
- Conduite motoneige: 200€ pour 3h
- Exploration de grottes de glace: 90€ pour 3h

A payer sur place :

- Le dernier repas au restaurant à Longyearbyen (~30 EUR / repas)
- Les boissons
- Les activités non mentionnées au programme (musées, etc.)
- Les dépenses personnelles
- le transfert et les repas à Oslo si un transit via Oslo est nécessaire.

Assurances au choix

- Assurance assistance rapatriement : 2,5 % du voyage par personne
- Assurance multirisque : 4,1 % du voyage par personne
- Assurance premium (valable pour tout voyage dont le montant dépasse 8000€/pers.) : 5 % du voyage par personne

 **Jour par jour**

Jour par jour :

JOUR 1

Vol Paris - Longyearbyen

Accueil à l'aéroport de la capitale du Svalbard, Longyearbyen et transfert jusqu'à votre hébergement.

 Hébergement : [Guesthouse](#)

NB : le dîner est libre.

JOUR 2

📍 Longyearbyen - Préparation du raid et départ

Après un bon petit déjeuner à l'auberge, nous repackons nos affaires personnels et préparons notre matériel pour le raid. Départ en après midi, à partir de la ville de Longyearbyen. Chaussés de nos skis/raquettes et suivi par nos pulkas, nous entamons notre raid par la très justement nommée Adventdalen, vallée de l'Aventure. Après quelques kilomètres, nous installons notre premier campement pour la nuit. Vous serez logés en tente 3 places pour 2 personnes. Une grande tente mess; permettra de prendre tous ensemble nos repas, sous la chaleur salubre qui émane de notre réchaud.

🏠 Hébergement : Tente

👉 Raquette : 5 h

🎿 Ski : 5 h

JOURS 3 À 6

📍 Longyearbyen - Tempelfjord

Quelques kilomètres nous séparent de la petite vallée De Geerdalen que nous emprunterons pour arriver au col de Krekling (250 mètres). Nous rejoignons le col de Flowerscaret (750m), point culminant de notre séjour, avant de basculer sur le glacier de Flowerbreen. Quel magnifique spectacle de découvrir Sassenfjorden et les montagnes qui l'entoure. Nous entamons notre descente par la très jolie vallée de Flowerdalen puis rejoignons le bord de mer glacé. Notre progression sur la banquise dépendra de l'état de cette dernière : parfois lisse ou tachetée de bulles d'air, parfois enneigée, craquelée, voire ondulante sous la houle rentrant dans le fjord, la banquise peut revêtir de multiples formes.

Arrivé sur le secteur de Fredheim, nous restons un jour dans le Tempelfjord pour nous aventurer sur la banquise et approcher les phoques qui prennent un bain de soleil au fond du fjord, le glacier Vonpostbreen, falaise de glace bleutée de près de 30 mètres de haut s'arrêtant brutalement sur la banquise.

Pour des raisons météorologiques, et de formation de la banquise, notre progression ne peut pas être prévue à l'avance, ni même garantie. Par conséquent, pour des raisons de sécurité, notre arrivée à Longyearbyen peut se faire en avance ou être retardée.

🏠 Hébergement : Tente

👉 Raquette : 5 h

🎿 Ski : 5 h

JOUR 7

📍 Retour sur Longyearbyen

Journée de retour à Longyearbyen

Nous embarquons dans notre chenillette de l'armée suédoise (3h de transport) pour rejoindre la ville de Longyearbyen.

Après le dépaquetage et le rangement de notre équipement, nous nous installons dans notre confortable hébergement pour la nuit.

🏠 Hébergement : Guesthouse

JOUR 8

📍 Journée à Longyeabyen

Journée de détente (ou de sécurité) à Longyearbyen avant le départ. Vous pourrez en profiter pour visiter le superbe musée polaire mais également pour faire des activités en option, chien de traîneau, motoneige ou exploration de la grotte de glace (sous réserve de disponibilité).
Départ pour l'aéroport en milieu de nuit.

NB : le dîner est libre.

JOUR 9

📍 Retour en France

Arrivée sur Paris à la mi-journée.

Cet itinéraire est fourni à titre indicatif : suivant les conditions météorologiques et opérationnelles, votre guide accompagnateur peut en effet modifier cet itinéraire, pour votre sécurité et celle du groupe.

66° Nord est membre du groupe Altaï, réseau d'agences locales nature et aventure implanté dans 30 pays. Afin de vous offrir un plus grand nombre de départs garantis, ce voyage est proposé par d'autres entreprises du groupe Altaï : Atalante le spécialiste du trek, et stage expédition, le spécialiste de l'alpinisme et Kandoo, agence anglaise spécialisée dans les ascensions et les expéditions à travers le monde. Dans ce cas, le groupe sera international et guidé en français et en anglais.

 Options

Les excursions facultatives :



Préparation au Grand Nord, raid hivernal dans le Vercors !

Vivez une micro-aventure afin de vous préparer à votre future expédition !

Le terrain varié des hauts plateaux du Vercors nous permettent de simuler les différents types d'obstacles que nous croiserons en Arctique.

L'objectif de ce stage est de vous préparer à la gestion du froid, à l'autonomie, et de prendre en main la logistique d'une expédition polaire.

Un véritable cours de progression en milieu enneigé, encadré par un guide spécialiste des régions polaires.

Nuit supplémentaire à Longyearbyen

Nuit supplémentaire en Guesthouse, chambres twin, sanitaire partagé.

Petit déjeuner inclus.

170€ / nuit (85€/personne)

[+](#) En savoir +

Détail du voyage

Nombre de participants

De 5 à 8 participants

Niveau

Bonne condition physique nécessaire (6 à 8 heures d'activité par jour), pas de difficultés particulières, mais des conditions pouvant être rigoureuses.

Voici une vidéo d'illustration du voyage : <https://youtu.be/uUnshzx4bPo>

Santé et forme physique :

Nous vous rappelons que vous devez être en parfaite santé. Pour ces voyages, nous insistons sur la difficulté à obtenir du secours pour une évacuation d'extrême urgence : les centres de soins sont très souvent éloignés. En cas de besoin, nous possédons une pharmacie de première urgence et un téléphone satellite. Prévoyez néanmoins une petite pharmacie personnelle (cf. liste de matériel individuel).

Nous vous conseillons également de faire un bilan de santé auprès de votre médecin personnel. Expliquez-lui clairement que vous partez en Arctique dans des conditions météorologiques qui risquent d'être très rigoureuses et qui exigent une excellente santé.

La préparation physique :

Nous n'utilisons les skis de randonnée nordique que pour les déplacements en fond de vallée sur du plat et nous les enlevons dès qu'il y a du relief ce qui limite la difficulté technique liée à la pratique du ski.

Cependant, il est préférable de savoir skier pour participer à ce type de voyage dans le but de maîtriser correctement la chasse neige, avoir une bonne endurance et savoir descendre. Sachez, que le gros de l'entraînement se fera au Spitzberg, par un début de parcours en douceur pour chauffer vos muscles.

La lutte contre le froid dans les conditions climatiques parfois extrêmes de l'arctique durant une semaine en bivouac sous tente rajoute de la difficulté au circuit (fatigue psychique plus que physique).

Encadrement

Installée à Longyearbyen depuis de nombreuses années, notre agence vous garantit une expérience de voyage actif réussie, grâce à nos guides et à nos infrastructures logistiques. Pendant votre voyage, vous êtes accompagné par nos guides d'expédition 66° Nord, mobilisés à 100% pour vous faire découvrir des endroits insolites en pleine nature. Laissez-vous guider...

Sécurité :

Nos séjours se déroulent en milieu polaire, milieu isolé pouvant se révéler hostile. Sur place, votre guide vous expliquera les règles de sécurité qu'il faut appliquer au Svalbard tant au niveau de la progression qu'au niveau du campement et maints petits détails quotidiens concernant le froid et le confort. Votre guide seul fait autorité durant la totalité de votre séjour, et lui seul, de par ses connaissances du terrain, est habilité à prendre des décisions.

Votre guide sera équipé d'un pistolet d'alarme et d'une carabine pour repousser une éventuelle visite d'ours.

Nous serons également accompagnés de deux chiens sur tout le raid ; nos compagnons de voyage monteront la garde

et permettrons d'alerter le groupe s'ils détectent la présence d'un ours.

Nous emportons sur tous nos raids une balise Sarsat, qui permet d'alerter les secours en cas d'extrême urgence. Elle envoie un signal de détresse détecté par des satellites qui passent en moyenne toutes les demi-heures au niveau du Svalbard. Enfin, nous sommes équipés d'un téléphone satellite, destiné à la sécurité et à l'organisation du voyage.

Alimentation

Nous essayons de vous proposer une nourriture équilibrée et en même temps adaptée aux conditions rencontrées au Spitzberg.

Sachez qu'il est naturellement difficile, voir impossible, de trouver des légumes ou des fruits frais dans le Grand Nord.

Le petit déjeuner : Müesli avec café, chocolat ou thé. Pas de croissant malheureusement !

Le midi : Pique-nique: soupe chaude, barres de céréales chocolatées, fruits secs ou en-cas salés, charcuterie, fromage...

Le soir : Soupe chaude, plat chaud et dessert ...

Hébergement

Bivouac sous tente 2 personnes (tente 3 places légère et adaptée aux conditions rencontrées au Svalbard).

Nuits en guesthouse à Longyearbyen : nous dormons généralement à la guesthouse 102

(<https://www.gjestehuset102.no/>) en chambre twins et plus rarement en chambre de 4.

Sur le terrain nous utilisons des tentes Simond Alpinism 3 places (pour 2 personnes).

Participation de tous aux tâches collectives : préparation des repas, vaisselle, montage du camp...

Déplacement

Au Spitzberg, les déplacements s'effectuent en ski de randonnée nordique (fixations souples pour évoluer avec les bottes grand froid) avec pulka ou à pied lors des pentes trop raides.

Nous utilisons également une pulka par participant pour tracter notre équipement lors du déplacement du campement.

L'acheminement vers la zone d'exploration s'effectue en chenillette, seul moyen motorisé pour se déplacer dans cet espace naturel sans route avec les motoneiges.

Vol international :

Nous utilisons soit la compagnie régulière SAS, soit la compagnie Norwegian, via Oslo.

Eau, thé, café offerts à bord des vols SAS. Toute autre consommation (boissons ou repas) payante à bord.

Vols SAS : 1 bagage en soute de 23kg et 1 bagage en cabine de 8kg (dimensions 50x40x23cm) sont autorisés par personne.

Vols Norwegian : 1 bagage en soute 20kg est prévu et 1 bagage en cabine de 10kg (dimensions 50x40x23cm) est autorisé par personne.

Budget & change

À Longyearbyen, communauté norvégienne, la monnaie est la couronne norvégienne; 1 EUR = 9.4 NOK [juin 2016]. Il est conseillé de prendre 500 à 2 000 NOK d'argent de poche, sachant que les Cartes de Crédit sont acceptées dans pratiquement tous les magasins..

Vous avez un distributeur de billet à l'aéroport d'Oslo mais aussi à la poste de Longyearbyen. Voir le site du taux de change : <http://www.xe.com/ucc/fr/>

Pourboires

Nous vous recommandons un montant entre 30 et 50 € par participant. Toutefois, il est important de considérer que le pourboire, demeurant facultatif (n'étant pas une partie du salaire), doit être accordé en fonction de votre niveau de satisfaction du travail et des petites attentions de l'équipe locale.

Équipement



Matériel fourni sur place

Nous mettons à votre disposition des équipements de grande qualité et d'une légèreté impressionnante, pour que vous passiez un séjour agréable sans souffrir d'inconfort.

Matériel fourni :

Matériel de ski :

- Skis de randonnée nordique, bâtons et chaussures grand froid type Sorel (qui vous serviront pour la marche et sur le camp), pulka.
 - Vêtements grand froid: sur veste/doudoune grand froid (pour les périodes non actives) et salopette polaire (à porter en sous couche).
 - Matériel de camping : Tente 3 places pour 2 personnes, matelas auto-gonflant, sac de couchage grand froid (t°de confort : - 25°c), thermos, popottes.
-

PARTEZ BIEN ÉQUIPÉ(E) AVEC
MOUNTAIN HARD WEAR

-20%

A l'achat d'un voyage 66 Nord, bénéficiez de -20% sur l'équipement

MOUNTAIN HARD WEAR
Équipement outdoor, hautes performances

Mountain Hardwear est le partenaire équipement de 66°Nord. Mountain hardwear propose des vêtements et équipements outdoor très performants, utilisant les meilleurs matériaux et technologies, vous assurant le meilleur équipement pour vos voyages et randonnées. Plus que partout ailleurs, dans le Grand Nord, il est important d'être bien équipé. N'oublions pas le dicton Norvégien « Il n'y a pas de mauvais temps, juste de mauvais vêtements ».

[Je m'équipe](#)



Vêtements à prévoir

Pour Longyearbyen :

- Vos vêtements de voyage
- 1 maillot de bain

Pour le raid :

Prévoir un système "3 couches" :

Pour l'habillement, la méthode multicouche est la meilleure. Il s'agit de porter plusieurs couches de vêtements dont les

plus rapprochées du corps laissent facilement échapper la sueur. Les autres couches conservent la chaleur ou préservent le corps des conditions extérieures.

1/ La couche de base (à même la peau)

Sous vêtement chaud complets (collant et haut à manche longue)

2/ La couche intermédiaire

Un pull chaud ou fourrure polaire épaisse

3/ La couche extérieure

Elle vous coupe du vent et de la neige. Nous conseillons une veste de type GoreTex ou veste de ski chaude.

Liste de vêtements :

- 1 veste longue avec capuche (Genre Gore-Tex ou équivalent)
- 1 pantalon ou salopette coupe vent (Genre Gore-Tex ou équivalent)
- 1 doudoune (duvet)
- 1 cagoule-col épaisse (synthétique ou laine)
- 1 cagoule fine (synthétique)
- 1 bonnet chaud (synthétique ou laine)
- 1 veste polaire épaisse
- 1 veste polaire légère
- 2 à 3 T-shirts épais à col et manches longues (Polypropylène - polar ou laine)
- 2 à 3 T-shirts fins manches longues (pas de coton, synthétique ou laine, A même la peau)
- 1 caleçon long épais (synthétique ou laine)
- 1 caleçon fin à même la peau (pas de coton)
- 1 à 2 paires de chaussettes fines (synthétique ou laine)
- 3 à 4 paires de chaussettes épaisses (Laine ou synthétique, à porter par dessus les fines)
- 1 paire de gants épais (Laine)
- 1 paire de sur-mouffles (en option, Polypropylène ou polar)
- 1 paire de gants épais imperméables au vent (windstopper ou gore tex)
- 2 paires de sous gants (laine)
- 1 paire de lunettes de soleil (Type glacier cat 4)
- 1 masque de ski (obligatoire !)

Mini-trousse de toilette (prévoir le minimum):

- Papier toilette et briquet type "tempête"
- 1 tube de crème solaire
- 1 bâtonnet pour les lèvres
- 1 paquet de lingettes (à porter près du corps pour éviter le gel)
- 3 à 4 pansements anti-ampoules type "compeed"
- Médicaments personnels
- 1 drap de soie

Veuillez prendre note que vos vêtements seront reconditionnés avant le départ.



Équipement à prévoir

- 1 tube de vaseline pour se protéger du froid
 - 1 appareil photo (en option)
 - 1 paire de jumelles (en option)
 - livre (en option)
 - lecteur mp3
 - lampe frontale pour les séjours en mars
 - 3 à 4 chauffe main (en option)
-



Bagages

Les pulkas n'étant pas des "espaces" de grandes tailles, elles seront d'autant plus faciles à tirer qu'elles seront légères. Il serait souhaitable de prendre le minimum d'affaires mais des vêtements adaptés et à multi usages. Vous pouvez prendre cependant des affaires pour votre voyage en avion et votre visite à Longyearbyen. Prévoir des chaussures chaudes, toutes vos affaires pourront être stockées en sécurité sur Longyearbyen pendant votre périple. Si vous prenez trop d'affaires, tout ne rentrera pas dans la pulka et vous devrez en laisser à Longyearbyen.



Pharmacie

Votre accompagnateur disposera d'une pharmacie de première urgence, d'une balise Sarsat d'un téléphone satellite et d'un fusil. Toutefois, il est recommandé d'apporter vos médicaments personnels (aspirine, pansements, désinfectant local, coton, etc...).

Formalités & santé

Passeport

Passeport en cours de validité.

Le Svalbard est une zone détaxée. Vous êtes en principe, soumis au passage en douane (alcool et tabac) en rentrant sur le continent.

Si vous voyagez avec vos enfants sachez que, dorénavant, les mineurs, quel que soit leur âge, doivent eux aussi avoir une carte d'identité individuelle ou un passeport individuel.

ATTENTION, à partir du 15 janvier 2017, un enfant qui voyage à l'étranger sans être accompagné de l'un de ses parents doit présenter les 3 documents suivants :

- Pièce d'identité valide du mineur : carte d'identité ou passeport + visa éventuel en fonction des exigences du pays de destination (à vérifier en consultant les fiches pays du site diplomatie.gouv.fr)
- Photocopie du titre d'identité valide du parent signataire : carte d'identité ou passeport
- Formulaire d'autorisation de sortie du territoire signé par l'un des parents titulaire de l'autorité parentale.

Pour tout complément d'informations: <https://www.service-public.fr/particuliers/vosdroits/F1359>

Visa

Non

Carte d'identité

Non

Vaccins

Pas de vaccin obligatoire.

Recommandations sanitaires

Avant votre départ, pensez à vous procurer la Carte Européenne d'Assurance Maladie (CEAM) : elle vous permet de bénéficier de la prise en charge des soins médicaux nécessaires au cours de votre séjour

Spécificités

Le voyage que vous avez choisi peut vous exposer à des températures très froides et dans des zones géographiquement éloignées de centre de soins médicaux. Nous vous proposons donc une liste de pathologies qui, bien que ne contre-indiquant pas formellement la réalisation de ce voyage, devraient vous encourager à consulter votre médecin traitant pour lui faire part de ce projet.

- Pathologies cardiovasculaires : maladie des coronaires (antécédent d'infarctus, de pontage, de stent, de spasme des coronaires ou angor de Prinzmetal) ; hypertension artérielle sévère non contrôlée par les traitements ; insuffisance cardiaque
- Pathologies respiratoires : bronchite chronique (BPCO), asthme (sous traitement au long cours, ou avec survenue de crises récentes)
- Pathologies neurologiques : épilepsie non contrôlée par le traitement (survenue de crises récentes)
- Pathologies endocrinologiques : diabète insulino-requérant déséquilibré. A noter que l'insuline peut geler et s'inactiver ; il est conseillé de toujours la garder dans une poche intérieure pour la protéger du froid.
- Autres : syndrome de Raynaud sévère (en raison d'une augmentation de la fréquence et de l'intensité des crises), drépanocytose, insuffisance rénale sévère, pathologies psychiatriques non équilibrées

De manière générale, toute pathologie chronique évolutive et non stabilisée est à prendre en charge avant d'entreprendre un voyage. Emportez vos traitements habituels ainsi qu'une ordonnance écrite en DCI (nom international des médicaments).

Cette liste est non exhaustive et nous vous conseillons de consulter votre médecin traitant pour faire une évaluation de votre état de santé et bénéficier de recommandations sanitaires. Il est également conseillé de mettre à jour les vaccinations habituelles et de commander gratuitement la carte européenne d'assurance maladie (<https://www.ameli.fr/assure/adresses-et-contacts/lobtention-dun-document/commander-une-carte-europeenne-dassurance-maladie-ceam>).

“ *Velkommen til Spitzbergen* ”

Si sommeille en vous l'âme d'un aventurier polaire, passez du rêve à la réalité : le Spitzberg est votre prochaine exploration ! L'archipel du Svalbard se compose de sept îles situées à mi-chemin entre le Cap Nord en Norvège et le Pôle Nord. Nous opérons nos voyages sur l'île principale de cet archipel: Le Spitzberg. Aventuriers du bout du monde, bienvenue ! Depuis des siècles le Svalbard attire des chasseurs, des trappeurs, des voyageurs, des explorateurs, et des aventuriers qui arpentent cette nature isolée, brute, modelée et ciselée par les glaces. Une histoire riche, un monde minéral fascinant, une flore et une faune diversifiée : le Svalbard apparaît comme le dernier endroit sauvage facilement accessible de l'Arctique.

Précurseurs au Spitzberg, 66°Nord est implanté sur place depuis plus de 15 ans. Notre expertise terrain nous permet d'obtenir des autorisations auprès du gouverneur pour vous faire explorer le parc national et monter nos camps à proximité directe du front des glaciers.

Nous vous proposons des voyages actifs parfaitement adaptés à cette nature sauvage :

des voyages en kayak de mer,

des treks et randonnées,

des raids à ski ou en raquette.

Nous fournissons la grande majorité de l'équipement spécifique à l'univers arctique (matériel de kayak, de ski, de bivouac ...). Les guides 66°Nord, piliers de nos voyages, vous ouvrent les portes de cet univers polaire en toute sécurité et vous transmettent leurs connaissances.



DÉCOUVREZ

Le Spitzberg

Quelques chiffres



Superficie :

61 022 km²



Population :

2 400 habitants



Décalage horaire :

0h00 à -1h00

Même heure qu'en France en hiver

Au Spitzberg l'été, le jour est constant. De ce fait, on peut aussi bien faire une randonnée « la nuit » et dormir « le jour ».

Infos pratiques



Langue :

Norvégien

Le norvégien n'est pas une langue évidente au premier abord, mais montrez-vous impliqués, et vos interlocuteurs se montreront patients.



Electricité :

230 V

Prises de type F identiques aux prises françaises.

Attention, lors de votre voyage au Spitzberg, il faudra avoir une utilisation économique de vos appareils électriques. Une fois que vous aurez quitté Longyearbyen vous n'aurez plus accès à l'électricité.

Photographes : prévoyez des batteries supplémentaires !



Monnaie & change :

Couronne norvégienne

À Longyearbyen, communauté norvégienne, la monnaie est la couronne norvégienne.

Les cartes de crédit internationales sont acceptées dans la quasi-totalité des commerces à Longyearbyen.

Ces paiements peuvent éventuellement être soumis à des frais, selon votre banque. Nous vous conseillons de retirer de l'argent à un distributeur automatique (ATM) à l'aéroport d'Oslo lors de votre escale ou à la poste de Longyearbyen, et de faire ensuite de la petite monnaie dans un commerce.

Géographie

Désertique, mais fécond.

On peut décrire cet ensemble d'îles situées entre 74° et 81° de latitude Nord, qui s'étend bien au-delà du pôle magnétique comme un désert arctique.

Royaume des glaces, le Spitzberg vous emporte dans un monde "hautement polaire", les deux tiers des terres sont constamment recouverts par les glaces. Le Svalbard dresse ses pics rocheux hauts de 1 700 mètres dans un décor hivernal où il fait nuit pendant 2 mois et demi consécutifs et à l'inverse jour permanent en été.

Vous rêvez de découvrir cet environnement unique et absolu ? Le climat arctique rend la nature aussi surprenante que fragile. Particulièrement vulnérable aux influences externes, le moindre impact humain peut avoir des conséquences catastrophiques. C'est pourquoi il est important, et les autorités l'exigent, que tous ceux qui séjournent au Spitzberg respectent les lieux en s'informant des règles sur l'archipel et les appliquent. Sur tout le territoire, la présence humaine doit se faire discrète en ne laissant aucune trace après son passage et en restant à distance des lieux de nidifications...

Us et coutumes

Il est difficile de parler « d'us et coutumes » concernant le Svalbard. Contrairement aux autres régions polaires, il n'existe pas de population indigène au Spitzberg, car aucun peuple, Inuit ou Sibérien, ne s'y est implanté durablement.

Cependant, il y a quelques particularités qui valent d'être mentionnées :

- On enlève ces chaussures avant d'entrer dans un bâtiment, même à l'hôpital !

- Souvent nommé « royaume de l'ours blanc » la présence de l'ours polaire rythme le quotidien. Le port d'arme est ainsi obligatoire sur le territoire, en dehors des limites de la ville de Longyearbyen. Ce port d'arme s'accompagne de nombreuses règles de sécurité à respecter pour que les rencontres avec les ours, s'il y en a, se passent de manière à ne pas les déranger.

- Il existe un règlement très spécifique concernant la protection de l'environnement et les déplacements dans l'archipel.

- A partir d'avril, le jour est constant. De ce fait, lors de nos expéditions, on peut aussi bien faire une randonnée « la nuit » et dormir « le jour ». Une superbe flexibilité pour s'adapter aux conditions climatiques !

- L'eau chaude et l'électricité de la ville sont fournies grâce à l'exploitation du charbon dans la dernière mine en activité.

- 1/4 de la population de la ville est étudiante.

- La ville de Longyearbyen est le dernier "camp de base" avant de rejoindre la Base de Barnéo et le pôle Nord.

QUAND PARTIR

Saisons, climat, festivités

Printemps



Nos voyages « printemps » au Svalbard se déroulent de fin février à début mai. A cette période, l'île est recouverte de neige et de glace, la banquise est formée.

Les variations de températures sont très élevées, pouvant passer du jour au lendemain de -2° à -30°C . Les journées rallongent pour atteindre le jour permanent à partir du 2

avril et le soleil de minuit à partir du 19 avril jusqu'au 22 août. La température est en moyenne de -6°C à -13°C en avril et de -1°C à -4°C au mois de mai, avec des variations pouvant aller de -30°C à des températures positives. Les écarts de températures sont plus nets au printemps et le vent est généralement plus violent.

Activités



Eté



L'été est frais. De juin à août, la température moyenne est d'environ 6 à 8°C avec des variations qui peuvent aller de 1 à 14°C dans la journée.

Le jour continu couplé à un plafond nuageux régulier et assez stable maintiennent des températures plutôt stables.

Le jour est permanent jusqu'au 22 Août. La pluviosité

annuelle moyenne à Longyearbyen est faible mais tend à augmenter avec le réchauffement climatique.

En été, le vent est modéré et généralement très local. Tel cap peut être très exposé aux vents tandis qu'une baie plus loin est généralement calme. La direction des vents varie avec la direction des fjords. Le climat étant très changeant, le beau temps ne persiste pas plus de deux jours, de même que le mauvais temps. Il peut y avoir du brouillard en été.

Activités



Automne



C'est déjà l'hiver, rendez-vous au printemps ! En septembre, les jours raccourcissent d'une demi-heure par jour. Il se couchera définitivement le 21 octobre avant le long hiver.

Cet hiver est appelé "nuit polaire". Les rennes du Svalbard et les renards polaires quittent leur manteau de fourrure

brun estival pour prendre celui de l'hiver, d'un blanc immaculé comme la neige.

Activités



Hiver



Au Svalbard, l'hiver est long. Du 14 novembre au 29 janvier la nuit polaire est maître des lieux. Les aurores boréales sont au rendez-vous quand le ciel est dégagé.



Il n'y a plus une seule minute de luminosité, la nuit est maintenant permanente.

Activités



Climat & ensoleillement

Longyearbyen




	JANV.	FÉVR.	MARS	AVR.	MAI	JUIN	JUIL.	AOÛT	SEPT.	OCT.	NOV.	DÉC.
 Durée du jour	00h00	05h00	07h00	24h00	24h00	24h00	24h00	22h00	13h00	05h00	00h00	00h00
 Températures moyennes	-19° / 0°	-17° / 0°	-19° / 0°	-17° / 2°	-4° / 5°	0° / 10°	4° / 11°	2° / 10°	3° / -6°	3° / -6°	2° / -7°	-19° / 0°

Quand partir pour

	JANV.	FÉVR.	MARS	AVR.	MAI	JUIN	JUIL.	AOÛT	SEPT.	OCT.	NOV.	DÉC.
Kayak de mer						✓	✓	✓				
Trek & rando						✓	✓	✓				
Soleil de minuit						✓	✓					
Croisière voilier							✓	✓				
Raquettes à neige			✓	✓								
Ski nordique			✓	✓								
Ours polaire			✓	✓		✓	✓	✓				

JOURS FÉRIÉS

et festivités

-  **Mars : Solfestuka**
[sol : soleil, festuka : à vous de deviner !] Aux alentours du 8 mars, une semaine entière de jeux, concerts, expositions et activités de plein air est organisée pour célébrer le retour du soleil après la longue nuit polaire.
-  **Juin : Le marathon du Spitzberg**
Une course à 78° Nord ? Chaque année, début Juin a lieu la course la plus nordique au monde !
-  **Avril/Mai : Svalbard Skimaraton**
Une incroyable course de ski de fond.