

66° Nord

Le spécialiste des voyages polaires

[ENORL3]



NORVÈGE

# Magie Hivernale des îles Lofoten et Vesteralen



Autotour



À partir de 1 790 €



Durée 9 jours

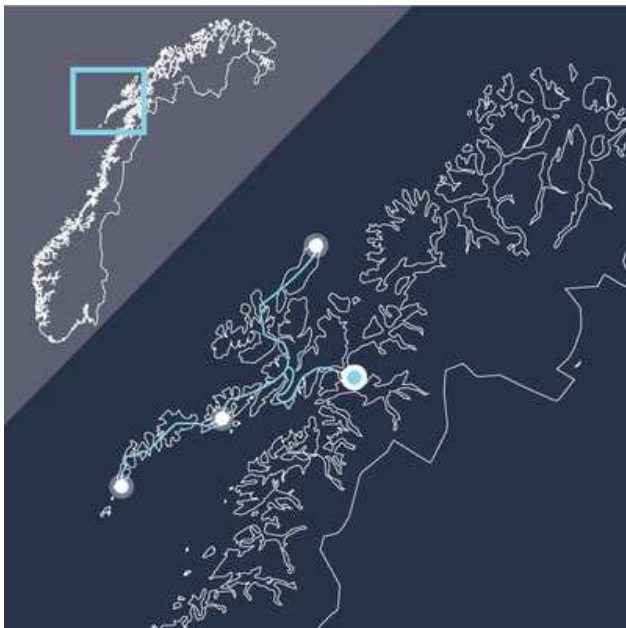


Niveau Facile



## Descriptif :

Si les Lofoten marquent tant les esprits, c'est qu'elles renferment un monde à part, un mélange unique et surprenant, les Alpes au milieu de la mer, la douceur de vallées enneigées et des petits ports de pêche. Cette saison est l'occasion de pêcher le cabillaud, d'essayer d'apercevoir des baleines et des aigles de mer et d'observer les aurores boréales à la tombée de la nuit. D'île en île, la variété des paysages, l'abondance de la flore et de la faune, ne laisse aucune place à la monotonie. Un voyage reposant et passionnant, où vous prenez le temps d'apprécier le calme et la splendeur de ces îles en hiver à travers de nombreuses activités.



## Les points forts :

- **La splendeur et le calme des archipels en hiver**
- **Les activités : safari baleine et aurores boréales**
- **Le charme des villages de pêcheurs et sommets enneigés**

€ Budget

## Budget :

Base 2 personnes: A partir de 1790 € / personne

Budget variable selon la période de départ et les disponibilités au moment de votre réservation.

### Le prix comprend :

- Les vols Paris / Evenes / Paris (vols réguliers)
- Les taxes aériennes
- La location d'un véhicule de catégorie A type VW Up! pour 8 jours avec assurance CDW et km illimité
- 6nuits en rorbu et 2 nuits en hôtel
- Les petits déjeuners pour les nuits en hôtel
- Le safari baleines à Andenes
- Une excursion aurores boréale à Svolvær
- Un carnet de voyage détaillé
- Assistance téléphonique disponible 24h/24 - 7j/7

### Le prix ne comprend pas :

- Les frais d'inscription (à partir de 12 ans) : 18 € par personne
- Compensation Carbone pour un voyage Norvège/Finlande/Suède/Islande/Féroé 5€
- Les excursions optionnelles, autre que le safari baleines (voir les tarifs dans le programme)
- Les petits déjeuners pour les nuits en rorbu (mais accès à une cuisine)

### A payer sur place :

- Les dépenses personnelles
- Les repas et boissons (y compris durant les vols)
- L'essence pour la voiture
- Les entrées dans les sites et musées

### Assurances au choix

- Assurance assistance rapatriement : 2,5 % du voyage par personne
- Assurance multirisque : 4,1 % du voyage par personne
- Assurance premium (valable pour tout voyage dont le montant dépasse 8000€/pers.) : 5 % du voyage par personne

 **Jour par jour**

## **Jour par jour :**

### **Voyagez sur mesure !**

Nous vous proposons un itinéraire que nous avons conçu. Celui-ci est indicatif et modulable. Sans engagement, prenez contact avec l'un de nos conseillers spécialistes. Il se fera un plaisir de composer avec vous l'itinéraire de votre choix, jour par jour dans un devis personnalisé et détaillé.

#### JOUR 1

##### 📍 Paris / Evenes

Vol Paris / Evenes via Oslo. Prise en charge de votre véhicule à l'aéroport. Installation à votre hébergement: hôtel en bord de fjord avant de partir à la découverte des îles du nord de la Norvège.

🏠 Hébergement : [Hôtel](#)

---

#### JOUR 2

##### 📍 Evenes / Andenes

Prenez la route pour Andenes, en traversant les îles Vesterålen. Vous passerez par Sortland où vous pourrez vous ravitailler. Un arrêt à Bleik est conseillé pour admirer ses belles plages de sable blanc.

🏠 Hébergement : [Rorbu / sjøhus](#) 🚗 Transport : [225 km](#)

---

#### JOUR 3

##### 📍 Andenes - Safari baleines

En fonction de la météo, vous aurez la possibilité de partir pour un safari d'observation des baleines à bord d'un ancien baleinier (durée de 3 à 5h). L'après midi, vous pouvez aller faire le tour par l'ouest de l'île de Andøya où existe de nombreux chemins de randonnée. Vous pouvez louer une paire de raquettes à neige pour faciliter la découverte. Cette partie de la Norvège est restée très sauvage avec très peu de villages et habitations, ici ce sont les oiseaux de mer, les baleines et la mer qui règnent.

🏠 Hébergement : [Rorbu / sjøhus](#)

---

#### JOUR 4

### 📍 Andenes - Svolvær

Dans la matinée, vous reprendrez la route pour Svolvær. Si la route est ouverte, n'hésitez pas à aller visiter le village préservé de Nyksund. Vous vous installerez ensuite dans votre rorbu pour deux nuits.

Depuis votre hébergement, il vous sera possible de réaliser de nombreuses activités que nous pouvons prévoir à l'avance:

- Observation des oiseaux 130€/personne
- Observation des aurores boréales à cheval 105€/personne
- Observation des aurores boréales 110€/personne
- Randonnée en raquettes 98€/personne
- Kayak de mer 115€/personne

N'hésitez pas à demander plus de détails.

Dans l'après midi possibilité de visiter le village de Kabelvåg, un charmant petit port de pêche de presque 2000 habitants niché dans un bel environnement montagneux. Visite de l'église de Vågan, surnommée la "cathédrale des Lofoten" en raison de ses dimensions.

🏠 Hébergement : [Rorbu / sjøhus](#) 🚗 Transport : [210 km](#)

---

#### JOUR 5

### 📍 Svolvaer

Depuis votre hébergement, il vous sera possible de réaliser de nombreuses activités que nous pouvons prévoir à l'avance:

- observation des oiseaux 130€/personne
- observation des aurores boréales à cheval 105€/personne
- Observarion des aurores boréales 110€/personne
- Randonnée en raquettes 98€/personne
- Kayak de mer 115€/personne

N'hésitez pas à demander plus de détails.

Le soir, profitez de l'excursion aurores boréales incluse dans ce programme pour observer toute la magie qu'offrent les îles Lofoten en hiver.

🏠 Hébergement : [Rorbu / sjøhus](#)

---

#### JOUR 6

##### 📍 Svølvaer / Å

Reprenez la route pour aller au plus profond des îles Lofoten et ses villages de pêcheurs authentiques.

Visite du village de Reine, idéalement situé à l'entrée du majestueux Kirkefjord puis visite du très beau village de Å, le plus au sud des Lofoten. Possibilité de visiter son célèbre musée de la morue séchée.

Visite du village de Henningsvaer, l'un des plus important port de pêche des îles Lofoten, où vous vous baladerez sur les quais colorés du port, admirant le travail des marins pêcheurs.

🏠 Hébergement : [Rorbu / sjøhus](#) 🚗 Transport : [130 km](#)

---

#### JOUR 7

##### 📍 Les îles Lofoten

Profitez de cette journée pour vous plonger au coeur d'une nature sauvage. Partez à la découverte des villages de pêcheurs et leurs habitants. Le climat vous permet de randonner proche des plages de sables blanc et de l'eau bleu turquoise. La saison offre la possibilité de rencontrer les locaux lors de cette calme saison d'hiver.

🏠 Hébergement : [Rorbu / sjøhus](#)

---

#### JOUR 8

##### 📍 Îles Lofoten - Evenes

Cette journée est consacrée à la route retour.

Vous allez traverser les îles Lofoten alors prenez le temps de réaliser de beaux clichés et de respirer l'air frais qu'offre ce petit paradis. Vous serez hébergés proche de l'aéroport, dans un hôtel en bord de fjord.

🏠 Hébergement : [Hôtel](#) 🚗 Transport : [290 km](#)

---

#### JOUR 9

##### 📍 Evenes / Paris

Route pour l'aéroport: 15 minutes envrion. Remise du véhicule et vol retour pour la France.

---

📍 Options

## Les excursions facultatives :

---



### Chasse aux aurores à Svolvaer

Direction Svolvaer pour la chasse aux aurores. Apprenez à capturer l'instant avec votre appareil photo. Le guide viendra vous récupérer à l'hébergement et vous emmènera en pleine nature pour essayer d'observer de belles aurores boréales.

Le prix comprend: guide anglophone spécialiste, conseils photos, transport en mini-bus, lecture et réception de photos par e-mail

--

Départ tous les jours à 20:00 (sauf du 23 au 26 décembre)

Durée: 4h00

Prix 125€



### Observation des aurores boréales à cheval

Parcourez les plages de sable blanc, à travers les vestiges de l'âge Viking et admirez la beauté des paysages. Vous traverserez des petits ports où sèche la morue.

--

Minimum 2 personnes / Maximum 16

Départ à 21h00 tous les jours de septembre à avril

Durée: 4h

Prix: 165€



### Kayak de mer en hiver

Votre guide viendra vous chercher directement à la réception de votre hébergement. Des kayaks simples et doubles sont utilisés.

--

Départ : 10h

Prix :

4 heures: 135€



### Safari nature

Venez découvrir la faune maritime des îles Lofoten. Avant de partir, le guide vous présentera tout de la faune et le climat des îles Lofoten. Ensuite, montez à bord et naviguez dans le Trollfjord et le Vestfjord. Peut-être arriverez-vous à capturer le vol d'un aigle.

--

Départ à 9h00 les dimanche et jeudi de septembre à mars

Durée 4h maximum

Prix: 135€

Note: il existe une alternative en zodiac d'une durée de 2h à 90€. Plus d'infos, nous contacter.



### Randonnée en raquettes guidée

Randonnée raquettes avec un guide anglophone local. Durée 3 heures. Transfert jusqu'à l'activité prévue. Equipement fourni.

--

Départ : A 10h tous les jours de décembre à avril

Prix : 115 €

+ En savoir +

## Détail du voyage

### Niveau

En fonction de votre niveau et de vos envies, ce circuit en voyage découverte vous permettra de découvrir les Lofoten en hiver et à votre rythme. Vous serez sous votre propre responsabilité tout au long du séjour.

### Esprit du voyage

Grâce à notre expérience sur le terrain, nous vous proposons ce voyage découverte en liberté, accessible sans guide accompagnateur. Vous êtes sous votre propre responsabilité lors du voyage. En toute liberté et en autonomie vous prendrez la route, vous vous arrêterez et vous vous baladerez quand bon vous semble.

Sachez qu'en Norvège les trajets routiers comportent régulièrement des passages de fjord sur des ferries : il faut donc bien contrôler les horaires de départ de ceux-ci. En Norvège, on roule lentement . En hiver, certaines routes peuvent être fermées dues aux conditions de neige.

Nous vous invitons également à rester vigilants et à vous informer lors de vos déplacements de la situation météorologique.

En hiver, les Lofoten ne se prêtent pas aux randonnées raquettes non encadrées du fait du terrain instable (risque d'avalanches) et des sentiers non balisés. Des randonnées encadrées sont proposées pour vous permettre de découvrir les Lofoten depuis les sommets en toute sécurité.

Pour votre voyage en liberté, 66°Nord trace les itinéraires et se charge de l'organisation. Avec les vols, la location de la voiture et les hébergements réservés à l'avance, vous pourrez aborder votre voyage en toute tranquillité.

### Hébergement

L'hébergement se fait en rorbus, les célèbres cabanes de pêcheurs et en hôtel à Evenes. Les draps ainsi que les serviettes de toilette sont fournis dans les hébergements.



## Déplacement

Nous utilisons soit la compagnie régulière SAS, soit la compagnie Norwegian, via Oslo.

Eau, thé, café offerts à bord des vols SAS. Toute autre consommation (boissons ou repas) payante à bord.

Vols SAS : 1 bagage en soute de 23kg et 1 bagage en cabine de 8kg (dimensions 50x40x23cm) sont autorisés par personne.

Vols Norwegian : 1 bagage en soute 20kg est prévu et 1 bagage en cabine de 10kg (dimensions 50x40x23cm) est autorisé par personne.

Vol international Paris - Oslo (Norvège), escale à Oslo et vol intérieur vers votre destination finale.

Permis de conduire : Permis de conduire délivré depuis 12 mois minimum obligatoire. Il devra être montré au moment de la location du véhicule. Age minimum : 19 ans pour un véhicule de catégorie A, B, C, D, F, G, H, J, M, N, et 25 ans pour les catégories E, I, K, L.

Assurance CDW : Les véhicules de location sont assurés au tiers en accord avec la loi Norvégienne. Cette assurance CDW est incluse dans nos prix. Pour tout dommage causé au véhicule, il restera à votre charge la franchise d'environ 8000 NOK pour une voiture de catégorie A et B, de 9500 NOK pour les catégories C,E, F, G, J, de 12000 NOK pour les catégories D, H, I et de 20000 NOK pour les catégories K et L. Elle est à régler sur place. Pour plus de renseignements, nous consulter.

Super Collision Damage Waiver (SCDW) Assurance complémentaire à acheter sur place, facultative

L'achat de la SCDW baisse le montant de la franchise.

A payer sur place :

- Les péages pour les entrées dans les villes
- Frais d'abandon du véhicule pour un dépôt dans un lieu différent du lieu de prise en charge (y compris centre-ville et aéroport d'une même ville)

Optionnel:

- L'ajout d'un conducteur supplémentaire
- La souscription, pour la voiture de location, à l'assurance Super CDW
- GPS
- Siège-bébé ou enfant
- Jeune conducteur de moins de 25 ans

A noter que la Norvège est un pays montagneux et les routes, même en excellent état, ne permettent pas des vitesses excessives. De nombreux radars fixes sont installés le long des routes et les excès de vitesse sont sévèrement punis par de lourdes amendes.

Vous emprunterez également des ferries.

---

## Budget & change

La Norvège, avec un PIB par habitant de 38597 \$ (France 23474 \$) est le pays disposant du plus haut niveau de vie au monde, ceci à malheureusement pour conséquence, d'en faire également le pays le plus cher au monde (avant même le Japon) ! Malgré tous nos efforts pour obtenir les meilleurs prix sur place, les prestations (hébergements, transports, activités, ...) restent chères et ne peuvent être, en aucun cas, comparées avec celles obtenus dans les pays économiquement pauvres (Asie, Amérique du Sud, Afrique du Nord, etc.).

Emportez des Euros en espèces ou en chèques de voyages (attention les frais de commission sont élevés) que vous changerez sur place. La carte bancaire est acceptée presque partout. Prévoyez un budget pour les boissons, les entrées dans les sites et musées et les activités en extra.

Taux de change : 1EUR équivaut à 9.7 Nok (12/2018)

---

# Équipement



## Vêtements à prévoir

### Prévoir un système "3 couches" :

Pour l'habillement, la méthode multicouche est la meilleure. Il s'agit de porter plusieurs couches de vêtements dont les plus rapprochées du corps laissent facilement échapper la sueur. Les autres couches conservent la chaleur ou préservent le corps des conditions extérieures.

#### 1/ La couche de base (à même la peau)

Sous vêtement chaud complets (collant et haut à manche longue)

#### 2/ La couche intermédiaire

Un pull chaud ou fourrure polaire épaisse

#### 3/ La couche extérieure

Elle vous coupe du vent et de la neige. Nous conseillons une veste de type GoreTex ou veste de ski chaude.

Liste des vêtements conseillés:

- Chaussures imperméables ou chaussures de randonnée d'hiver ou après ski
  - Pantoufle ou petite basket à l'auberge
  - Des paires de chaussettes de laine
  - Une veste chaude (veste de ski chaude ou doudoune)
  - Un pantalon de ski ou collant chaud (collant de ski de fond)
  - Des pull-over chauds ou fourrures polaires
  - Des sous-vêtements haut et bas. C'est la première isolation que vous aurez, soignez-la. Des fibres techniques fines, comme la Carline ou la Polartec sont très efficaces, chaudes, souples, confortables et légères. Elles sèchent très rapidement
  - Une paire de gants en polaire ou laine
  - Une paire de gants imperméable
  - Une paire de sous-gants
  - Bonnet de laine
  - Cache-cou ou passe-montagne
  - Écharpe
-



PARTEZ BIEN ÉQUIPÉ(E) AVEC

MOUNTAIN HARD WEAR

**-20%**

A l'achat d'un voyage 66 Nord, bénéficiez de -20% sur l'équipement

## MOUNTAIN HARD WEAR

Équipement outdoor, hautes performances

Mountain Hardwear est le partenaire équipement de 66°Nord. Mountain hardwear propose des vêtements et équipements outdoor très performants, utilisant les meilleurs matériaux et technologies, vous assurant le meilleur équipement pour vos voyages et randonnées. Plus que partout ailleurs, dans le Grand Nord, il est important d'être bien équipé. N'oublions pas le dicton Norvégien « Il n'y a pas de mauvais temps, juste de mauvais vêtements ».

Je m'équipe



### Équipement à prévoir

- Des bâtons de marche)
- Un bloc-notes
- Un appareil photo



### Pharmacie

Il est recommandé d'apporter vos médicaments personnels (aspirine, pansements, désinfectant local, coton, etc.).

## Formalités & santé

### Passeport

Passeport ou carte d'identité impérativement valide (vérifier la date d'expiration dès maintenant).

Depuis le mois d'octobre : la Belgique et la Norvège ont annoncé qu'elles ne reconnaissent pas la validité des cartes françaises dont la date faciale était dépassée.

ATTENTION, à partir du 15 janvier 2017, un enfant qui voyage à l'étranger sans être accompagné de l'un de ses parents doit présenter les 3 documents suivants :

- Pièce d'identité valide du mineur : carte d'identité ou passeport + visa éventuel en fonction des exigences du pays de destination (à vérifier en consultant les fiches pays du site [diplomatie.gouv.fr](http://diplomatie.gouv.fr))
- Photocopie du titre d'identité valide du parent signataire : carte d'identité ou passeport
- Formulaire d'autorisation de sortie du territoire signé par l'un des parents titulaire de l'autorité parentale.

Pour tout complément d'informations: <https://www.service-public.fr/particuliers/vosdroits/F1359>

## Visa

Pas de visa obligatoire pour les ressortissants européens.

---

## Carte d'identité

Carte d'identité impérativement valide (vérifier la date d'expiration dès maintenant).  
La Norvège ne reconnaît pas la validité des cartes françaises prorogées de cinq ans.

---

## Vaccins

Aucune vaccination exigée.

---

## Recommandations sanitaires

Avant votre départ, pensez à vous procurer la Carte Européenne d'Assurance Maladie (CEAM) : elle vous permet de bénéficier de la prise en charge des soins médicaux nécessaires au cours de votre séjour

---

# “ *Velkommen til Norge* ”

Bordée par la mer du Nord et façonnée par les glaces, la Norvège est le fruit d'une parfaite rencontre entre mer et montagne. Les précédentes ères glaciaires ont façonné ces larges et profondes vallées invitant ainsi la mer à entrer dans les terres. Véritables bijoux de la nature, ces fjords constituent aujourd'hui l'âme de la Norvège et offrent au voyageur de spectaculaires instants de contemplation. En toutes saisons, la beauté du pays se dévoile aussi à travers ses montagnes et nombreux reliefs saisissants, ses vastes vallées verdoyantes et ses petites îles aux eaux limpides et turquoises, habillés de pittoresques villages de pêcheurs aux couleurs vives.

Pays du cap nord, du soleil de minuit et des aurores boréales, la Norvège s'est rapidement imposée comme une destination privilégiée pour 66°Nord. Nous nous sommes naturellement implantés sur place il y a presque 20 ans. Notre connaissance du pays et de ses différentes régions nous permet de vous proposer le meilleur de la Norvège. Il nous tient aussi à cœur de protéger cet environnement fragile, c'est pourquoi nous contribuons au travers de nos actions avec les entreprises et les associations locales à la construction et à l'aménagement de sentiers de randonnée, ainsi qu'à la sensibilisation du respect de cet environnement.

Chez 66° Nord, nous accompagnons nos voyageurs, en toute période de l'année, sur ce terrain de jeux montagneux aux paysages grandioses. Grâce à l'expertise de nos équipes sur place, nous évoluons dans le respect de la nature norvégienne tout en garantissant une expérience hors des sentiers battus. La grande diversité de nos voyages permet de découvrir le pays de manière complète et ce, au rythme de chacun en sélectionnant des activités qui vous ressemblent. A pied, les plus beaux sommets et fjords norvégiens n'attendent que vous pour des treks et randonnées d'exception. Pour prolonger l'aventure, les îles Lofoten vous offrent la possibilité de faire du kayak dans des eaux limpides en passant tout près de reliefs majestueux semblant jaillir des profondeurs de l'océan.



DÉCOUVREZ

# La Norvège

## Quelques chiffres

---



Superficie :

**385 203 km<sup>2</sup>**



Population :

**5 252 166 habitants**



Décalage horaire :

**0h00**

Aucun décalage horaire.



Langue :

### Norvégien

Le norvégien n'est pas une langue évidente au premier abord, mais montrez-vous impliqués, et vos interlocuteurs se montreront patients.

- Bonjour : goddag (bokmål), buorre beaivi (samit)
- Au revoir : Morna (bokmål), mana dearvan (samit)
- yes/No : Ja/Nei (bokmål), De lea/Li (samit)
- S'il vous plaît : vor så snill (bokmål)
- Merci : takk (bokmål), giitu (samit)
- Excusez-moi : unnskyld (bokmål)
- Combien cela coûte-t-il ? : hvor mye koster det ? (bokmål)
- Où se trouve... ? : hvor er... ? (bokmål)
- Avez-vous des chambres libres ? : har du ledige rom ? (bokmål)



Electricité :

### 220 V

Prises identiques aux prises françaises. Si vous dormez en auberge ou en gîte vous pourrez régulièrement charger les batteries de vos appareils électroniques. Attention, il n'y a pas toujours l'électricité dans les refuges ou les campings.



Monnaie & change :

### Couronne norvégienne

La Norvège, est le pays disposant du plus haut niveau de vie au monde, ceci a malheureusement pour conséquence, d'en faire également le pays le plus cher au monde ! Les cartes de crédit internationales sont acceptées dans la plupart des commerces. Ces paiements peuvent éventuellement être soumis à des frais, selon votre banque. On ne peut pas acheter ou vendre de couronnes norvégiennes hors de la Norvège ou à un taux très désavantageux et les euros ne sont pas acceptés en Norvège. Nous vous conseillons de retirer de l'argent à un distributeur automatique (ATM) à votre arrivée à l'aéroport, et de faire ensuite de la petite monnaie dans un commerce. Si vous souhaitez tout de même acheter de la monnaie locale en changeant des euros sur place, vous trouverez un bureau de change à l'aéroport (nous n'avons pas le temps de nous y arrêter lors des arrivées du week-end), ou à l'office du tourisme (mais à un taux désavantageux) et dans les banques (fermées le week-end).

## Géographie

---

Le Royaume de Norvège occupe une situation géographique exceptionnelle par sa position septentrionale en Europe, dans l'ouest de la péninsule scandinave. Le territoire s'étend en direction du nord plus loin qu'aucun autre pays européen, jusqu'à environ 2 100 km du Pôle. Très allongé, le pays s'étend du Nord au Sud sur près de 1 800 km. Nation pauvre lorsque l'union avec la Suède fut dissoute en 1905, la Norvège est aujourd'hui l'un des États les plus riches du globe.

En raison de conditions climatiques particulièrement favorables malgré la latitude, le littoral, très étendu et découpé, est toujours libre de glace, ce qui facilite la circulation maritime. En dépit des distances, le territoire norvégien, auquel il faut ajouter l'archipel du Svalbard et l'île Jan Mayen, ne couvre que 324 220 km<sup>2</sup>.

## Us et coutumes

---

Considéré comme le pays le plus développé au monde, la société norvégienne brille par son mode de fonctionnement. Ainsi, le civisme en Norvège est une règle fondamentale à laquelle aucun citoyen ne déroge.

Les Norvégiens accordent aussi une grande importance à la parité homme/femme dans l'organisation du pays.

Boire un verre en Norvège ? Les Norvégiens sont plutôt partisans du « tout ou rien ». Ainsi, soit on ne boit pas du tout, soit on boit jusqu'au bout de la nuit !

Les Norvégiens sont nombreux à posséder des hytte, de petits chalets en bois bien souvent situés en pleine nature servant de résidences secondaires, qu'ils prennent plaisir à regagner en week-end ou pendant les vacances.

Propreté scandinave oblige, il est d'usage d'enlever ses chaussures en entrant dans une maison.

Les pourboires ne sont pas compris dans les restaurants ou dans les bars, les serveurs étant payés à l'heure de travail, il est de coutume de leur laisser un montant allant de 5 à 10 % du montant de votre facture.

QUAND PARTIR

# Saisons, climat, festivités



## Printemps



Le printemps en Norvège est une saison pleine de vie où la nature émerge peu à peu pour offrir un spectacle enchanteur au voyageur. L'eau de fonte des glaciers vient lentement rejoindre les impressionnantes cascades et seules les montagnes gardent avec elles leur manteau de neige de l'hiver passé. Le printemps en Norvège c'est

aussi la période des raids en ski pulkas ou en raquettes. Les journées s'allongent et les aurores boréales viennent illuminer les nuits.

### Activités

---



## Eté



L'été en Norvège il peut faire très beau, même chaud ! Une température de 25° n'est pas rare. Cependant il ne faut pas perdre de vue qu'en Norvège la météo est très changeante. Aussi, la pluie et des températures plus fraîches s'invitent régulièrement. Les Norvégiens vous diront « Il n'y a pas de mauvais temps, juste de mauvais

vêtements ». Une fois équipé en conséquence, la Norvège s'offre à vous. Au détour d'une randonnée à pied ou en kayak, c'est aussi l'occasion de profiter des doux embruns marins et de s'adonner à une baignade rafraîchissante ou à une partie de pêche mémorable.

### Activités

---



## Automne



L'air vif et frais de l'automne est une invitation à randonner et prendre de la hauteur pour observer les teintes jaunes, oranges et rouges que revêtent les paysages norvégiens à cette période de l'année. Les jours se raccourcissent peu à peu et confèrent une toute autre dimension aux lieux. C'est le moment de partir à la chasse

aux premières aurores boréales ou en safari baleine dans la région de Tromsø.

### Activités

---



## Hiver



Les longues et sombres nuits d'hiver sont l'occasion rêvée pour espérer entrevoir des aurores boréales dans le ciel. La neige qui recouvre une grande partie du pays est idéale pour s'adonner à de nombreuses activités de pleine nature. Que ce soit dans les îles Lofoten ou dans la région de Tromsø, c'est en raquette ou ski aux pieds que vous

pourrez le mieux apprécier ces secteurs.



### Activités

---





# Climat & ensoleillement

## Fredvang

	JANV.	FÉVR.	MARS	AVR.	MAI	JUIN	JUIL.	AOÛT	SEPT.	OCT.	NOV.	DÉC.
 Durée du jour	03h00	07h40	11h30	15h50	20h30	24h00	24h00	17h30	13h20	09h30	05h00	00h00
 Températures moyennes	-10° / 7°	-13° / 4°	-13° / 5°	-10° / 11°	-1° / 12°	2° / 15°	7° / 25°	5° / 20°	5° / 13°	-3° / 12°	-7° / 10°	-12° / 8°

## Bergen






	JANV.	FÉVR.	MARS	AVR.	MAI	JUIN	JUIL.	AOÛT	SEPT.	OCT.	NOV.	DÉC.
 Durée du jour	06h40	09h15	11h50	14h40	17h20	19h00	18h10	15h30	13h00	10h00	07h25	05h50
 Températures moyennes	-5° / 8°	-9° / 6°	-10° / 8°	-5° / 15°	5° / 20°	8° / 20°	9° / 25°	7° / 20°	4° / 15°	3° / 12°	-3° / 11°	-5° / 10°

# Quand partir pour

	JANV.	FÉVR.	MARS	AVR.	MAI	JUIN	JUIL.	AOÛT	SEPT.	OCT.	NOV.	DÉC.
Kayak de mer						✓	✓	✓				
Randonnée						✓	✓	✓				
Trek						✓	✓	✓				
Aigle de mer						✓	✓	✓	✓			
Baleines						✓	✓	✓	✓			
Raquettes à neige		✓	✓	✓								
Ski nordique		✓	✓	✓								
Aurores Boréales	✓	✓	✓	✓					✓	✓	✓	✓

## JOURS FÉRIÉS

# et festivités

-  **Avril : Pâques**  
 en Norvège la semaine de Pâques est très attendue, avec ses 3 jours fériés, les Norvégiens en profitent pour partir quelques jours à la montagne, un peu de ski de fond, de bons polars, quelques oranges. Calme et silence.
-  **Mai : Russefeiring**  
 chaque année en Norvège, environ 42 000 jeunes sortent diplômés du secondaire. Au début du mois de mai, le Russefeiring en Norvège, signifiant "célébration de remise des diplômes", est une manière bien éloignée de la nôtre de terminer son cursus au lycée.
-  **17 Mai : Fête nationale**  
 les Norvégiens fêtent le jour de la signature de la constitution de 1814. La célébration de cette fête nationale se traduit par une Norvège en ébullition, enfants et adultes défilent en costume traditionnel, agitant leurs drapeaux au rythme de fanfares qu
-  **23 Juin : fête de la saint Jean**  
 Pour fêter les longues journées d'été, partout dans le pays les Norvégiens se rassemblent autour de grands feux dans une ambiance conviviale.
-  **Décembre : Les festivités de Noël**  
 Sous la neige et les longues nuits d'hiver, en Norvège, les festivités de Noël battent leur plein. La magie de cette période de Noël s'étale sur plusieurs semaines.