



NORVÈGE

## Itinérance en kayak de mer et randonnées dans les îles Lofoten



Rando Kayak



À partir de 1 895 €



Durée 10 jours



Prochain départ  
13/06/2021



Niveau Modéré



## Descriptif :

Ce séjour vous permet de découvrir l'une des plus belles destinations kayak au monde: les îles Lofoten. L'itinérance en kayak et randonnée vous offre une vision complète de cet archipel sauvage et montagneux loin des circuits classiques. Ce magnifique parcours vous amène dans une succession de petits fjords entourés de sommets effilés: Selfjord, Skjelfjorden, Flakstadpollen... le tout dominé par l'Hermannsdalstinden, plus haut sommet des Lofoten. Au fil des jours, ils surprennent par leur personnalité et leur diversité, exprimant à eux seuls l'extrême richesse de cet archipel unique au monde.

Le kayak de mer vous permet de progresser en complète autonomie et de bivouaquer chaque jour dans des lieux isolés et magnifiques en bord de mer pour vous offrir des moments de détente hors du temps. Explorations des fjords, randonnées nordiques sur les sommets et crêtes, approches des phoques et pêche à la morue rythment ce séjour.



## Les points forts :

- L'accès à des bivouacs secrets, accessible par la mer
- Un mode de déplacement insolite, le kayak de mer
- Les plus belles randonnées et navigations des Lofoten

## Budget :

Du	Au	Prix TTC par pers.	Départ confirmé
13/06/2021	22/06/2021	1 895 €	Départ initié
25/06/2021	04/07/2021	1 895 €	Dès 4 inscrits
09/07/2021	18/07/2021	1 945 €	Dès 4 inscrits
23/07/2021	01/08/2021	1 995 €	Dès 4 inscrits
06/08/2021	15/08/2021	2 045 €	Oui
20/08/2021	29/08/2021	1 895 €	Départ initié

### Le prix comprend :

- Les vols Paris/ Bodø / Paris (vols réguliers)
- Les taxes aériennes
- Encadrement par un guide accompagnateur 66° Nord
- Les transferts sur place
- Hébergement : nuits en bivouac sous tente durant le raid kayak et gîte (Rorbu et Sjøhus) ou auberge en début et fin de séjour
- Pension complète sauf à Bodo.
- Transport des bagages
- Prêt du matériel de kayak (kayak, pagaie, combinaison étanche...)
- Prêt du matériel de camping

### Le prix ne comprend pas :

- Les frais d'inscription (à partir de 12 ans) : 18 € par personne
- La compensation carbone pour votre voyage en Norvège: 5€ par personne
- Les activités optionnelles : réservation conseillée des excursions lors de l'achat du séjour, pour garantir leur disponibilité
- Les éventuels suppléments aériens : Les prix indiqués sont établis en fonction, notamment, de certaines classes de réservation sur les compagnies aériennes qui desservent cette destination. Il se peut que cette classe désignée ne soit plus disponible au moment de la réservation, auquel cas nous pouvons être amenés à modifier le prix du voyage moyennant un supplément.

## A payer sur place :

- Les dépenses personnelles
- Les boissons
- Les repas (diners J1 et J9) à Bodo (~ 30 à 35 euros/repas)
- Les entrées dans les sites et musées (~ 5 euros).
- Les repas et boissons durant les vols internationaux et intérieurs

## Assurances au choix

- Assurance assistance rapatriement : 2,5 % du voyage par personne
- Assurance multirisque : 4,1 % du voyage par personne
- Assurance premium (valable pour tout voyage dont le montant dépasse 8000€/pers.) : 5 % du voyage par personne



## Jour par jour

## Jour par jour :

### JOUR 1

#### 📍 Transfert Paris Bodo

Vol Paris/Bodo et nuit à Bodo en chalet ou en auberge de jeunesse.

🏠 Hébergement : [Auberge](#)

NB : le dîner est libre.

### JOUR 2

#### 📍 Transfert sur les Lofoten et initiation en kayak dans le Selfjord

Transfert matinal en ferry et arrivée sur l'archipel des Lofoten. Initiation en kayak dans le fjord abrité de Selfjord. Ce sera pour nous l'occasion de nous familiariser avec nos embarcations et leur maniement en pagayant entre les îlots rocheux et les plages de sable de ce superbe fjord. Nous installons notre premier bivouac sous tente sur le secteur d'Yttersand, face au soleil de minuit. Nous y resterons deux nuits.

🏠 Hébergement : [Bivouac](#)

🚣 Kayak : 2 h

### JOUR 3

#### 📍 Randonnée au sommet du Ryten

Le matin, nous marcherons dans la lande en direction des crêtes qui surplombent le Selfjord et ses nombreux îlots. Cette randonnée superbe nous amène au sommet du Ryten qui surplombe la plage de sable blanc de Kvalvika et l'ensemble des sommets de l'île de Moskenesoy.

Retour sur notre campement dans l'après-midi. Nous aurons alors la possibilité d'aller expérimenter la pêche en kayak dans les courants marins qui remuent l'entrée du Selfjord. Les prises risquent d'être nombreuses et agrémenteront notre repas du soir... un moment mémorable en perspective.

🏠 Hébergement : [Bivouac](#)

↗ Dénivelé positif : [560 m](#)

↘ Dénivelé négatif : [560 m](#)

👣 Marche : [5 h](#)

---

### JOUR 4

#### 📍 Cabotage de Mulstoa à Flakstad

Ce matin nous plions notre campement et reprenons la mer pour rejoindre le village de Flakstad, notre navigation à travers les îles nous conduit sur la magnifique plage de Ramberg ou nous ferons un arrêt pique-nique. En après-midi nous atteignons Flakstad et y installons notre camp pour la nuit, face au soleil de minuit.

Nous profiterons de la fin de journée pour faire une petite randonnée côtière. Possibilité de profiter d'une douche chaude et d'un sauna traditionnel à bois (en option), demain, une grosse journée nous attend !

🏠 Hébergement : [Camping](#)

🚣 Kayak : [3 h](#)

---

### JOUR 5

#### 📍 En kayak de Flakstad à Skjelfjord

Après un petit déjeuner copieux, nous rangeons notre campement et chargeons nos kayaks. Nous naviguons en jouant avec les courants pour aller à la découverte Sundstraumen, qui nous fait traverser entre les deux plus jolies îles des Lofoten. Si la côte Ouest est caractérisée par ses plages de sable et ses eaux turquoise, la côte Est présente un paysage beaucoup plus minéral. Cette côte est également bien mieux abritée des vents de l'océan ce qui explique que la majorité des villages de pêcheurs s'y retrouvent et colorent ce territoire granitique. Nous passons à proximité de Sund, village de pêcheur avec ses authentiques rorbus rouges sur pilotis puis nous pénétrons par le sud dans le Skjelfjord et ses eaux turquoise ou nous installons notre campement pour deux nuits.

🏠 Hébergement : [Bivouac](#)

🚣 Kayak : [5 h](#)

---

#### JOUR 6

### 📍 Randonnée au Vollandstinden

Ce matin nous embarquons dans nos kayaks pour une petite navigation dans le Skjelfjorden et rejoindre le départ de notre randonnée au Vollandstinden.

L'ascension est régulière et les trois pointes sommitales permettent à tous de profiter d'une vue panoramique à couper le souffle sur les fjords environnants et sur notre parcours en kayak.

En fin d'après-midi nous embarquons à nouveau dans nos kayaks et rejoignons notre lieu de bivouac, nous profiterons de ce moment pour faire une partie de pêche sur ce secteur très poissonneux.

 Hébergement : [Bivouac](#)       Dénivelé positif : [500 m](#)  
 Dénivelé négatif : [500 m](#)       Marche : [4 h](#)  
 Kayak : [2 h](#)

---

#### JOUR 7

### 📍 Jusqu'à Nusjord en kayak

Nous partons aujourd'hui à la découverte d'un magnifique village classé au patrimoine mondial de l'UNESCO, le village de Nusfjord. Après une navigation sur la cote Est de Flakstadoya ou il n'est pas rare de croiser des phoques et des marsoins, nous regagnons le village musée de Nusfjord que nous prendrons le temps de visiter. Quel plaisir de pénétrer dans ce tableau de maisonnettes sur pilotis en kayak de mer ! Nous installons notre campement et profitons de la proximité du village et de sa taverne pour marquer la fin de notre raid en kayak par un moment convivial.

 Hébergement : [Bivouac](#)       Kayak : [4 h](#)

---

#### JOUR 8

### 📍 Fin du raid

Dernière navigation dans les méandres de Nusfjord. A la mi journée, la navette nous raccompagne au niveau de Fredvang ou a commencé l'aventure 7 jours plus tôt.

Rincage et rangement et du matériel puis nous prenons la route vers l'extrême sud des Lofoten ou nous profiterons de deux nuits en dur, un peu de confort bien mérité après cette belle aventure.

 Hébergement : [Rorbu / sjøhus](#)       Kayak : [1 h](#)

---

## JOUR 9

### 📍 Ascension du Munkan

Pour cloturer le séjour en beauté, notre randonnée du jour nous fera gravir un des sommets emblématiques de l'archipel, le Munkan (798 m), d'où nous avons un point de vue extraordinaire sur les îles. Cette randonnée est la plus alpine de notre périple insulaire et nous rapproche par ses paysages et son ambiance de la haute montagne.

Nous prenons la route de Bodo en fin de journée ou le lendemain matin (3h de ferry) pour rejoindre le continent. (En fonction des conditions climatiques et des disponibilités des bateaux).

🏠 Hébergement : [Rorbu / sjøhus](#) ↗ Dénivelé positif : **860 m**

⚡ Dénivelé négatif : **860 m** 🥾 Marche : **6 h**

NB : le dîner est libre.

## JOUR 10

### 📍 Vol retour sur Paris

Transfert le matin vers l'aéroport de Bodo. Vol retour vers Paris via Oslo.

**Cet itinéraire est fourni à titre indicatif : suivant les conditions météorologiques et opérationnelles, votre guide accompagnateur peut en effet modifier cet itinéraire, pour votre sécurité et celle du groupe.**

**66° Nord est membre du groupe Altaï, réseau d'agences locales nature et aventure implanté dans 30 pays.**

**Afin de vous offrir un plus grand nombre de départs garantis, ce voyage est proposé par d'autres entreprises du groupe Altaï : Atalante le spécialiste du trek, Huwans , le spécialiste du voyage d'aventure, et Altai Norway notre agence locale. Dans certains cas, le groupe sera international et guidé en français et en anglais.**

📍 Options

## Les excursions facultatives :



### Nuit supplémentaire à Oslo

Terminez votre séjour en beauté avec une escale à Oslo. Votre hôtel est situé au coeur de la ville, à deux pas de la station National Theater.

Du musée Munch au musée de la culture populaire, du Fram au Kon-tiki, du parc Vigeland à l'Oslo Marka, ce ne sont là que quelques exemples de tout l'intérêt que comporte Oslo.

--

Chambres avec sanitaires privatifs (prix par nuit) :

130€ : chambre simple

80€ Par personne : chambre double

Petit déjeuner inclus



### Sauna traditionnel Norvégien

Après une belle randonnée, profitez d'un sauna traditionnel à bois accompagné d'une baignade dans le lac voisin !

--

Prestation réservable et payable uniquement sur place auprès de votre accompagnateur.



### Sortie pêche au cabillaud

Nous retrouvons un pêcheur professionnel norvégien sur son bateau pour une sortie à la découverte de la pêche au cabillaud qui a fait la renommée des Lofoten. Les prises sont nombreuses et le repas du soir n'en sera que meilleur.

--

Prestation réservable et payable uniquement sur place auprès de votre accompagnateur.

Environ 3h de pêche.

+ En savoir +

## Détail du voyage

### Nombre de participants

De 4 à 12 participants

---



## Niveau

Quatre à six heures d'activités par jour.

Les temps de pratique du kayak et de la randonnée ne sont pas élevés mais nécessitent d'être en bonne condition physique pour faire face aux changements climatiques possibles à ces latitudes.

Les lieux de pratique sélectionnés sont volontairement très abrités du vent et de la houle en début de circuit pour faciliter l'apprentissage. Nous sortirons ensuite du fjord pour longer la côte plus exposée du Vestfjord et aller explorer ses nombreuses baies et fjords. Cependant, ce séjour est itinérant, il faut monter et démonter le camp, il demande donc une bonne condition physique et un goût pour la vie en pleine nature.

Les randonnées sélectionnées dans les Lofoten sont isolées et permettent d'aller découvrir des points de vues exceptionnels. Bien qu'assez courtes, elles peuvent présenter un dénivelé important et impliquent d'être à l'aise avec les randonnées en milieu montagnard (raidillons, quelques passages verticaux...).

Pour vous préparer à ce voyage, c'est avant tout votre forme générale qui est importante : pas trop d'excès avant de partir, des exercices d'endurance : footings, ski de fond, natation. Une initiation au kayak pour maîtriser la stabilité de l'embarcation est également conseillée sans être indispensable.

---

## Encadrement

Installée dans les Iles Lofoten depuis de nombreuses années, notre agence 66° Nord Norvège vous garantit une expérience de voyage actif réussie, grâce à nos guides et à nos infrastructures logistiques. Pendant votre voyage, vous êtes accompagné par nos guides de trek et kayak 66° Nord, mobilisés à 100% pour vous faire découvrir des endroits insolites en pleine nature. Laissez-vous guider...

---

## Alimentation

Après un petit déjeuner copieux, le pique-nique est toujours composé d'aliments locaux : sandwiches, salades, fruits, gâteaux et fruits secs... préparé par vos soins le matin.

Le soir, les repas sont pris et préparés en commun avec votre accompagnateur en fonction des produits disponibles dans les magasins locaux. Les conditions de raid limitent notre capacité à nous approvisionner en produits frais de manière régulière mis à part les poissons issus de notre pêche.

En effet, pendant votre séjour, vous aurez l'occasion de pêcher depuis votre kayak et de goûter le fruit de votre pêche en plus des spécialités locales prévues par notre guide.

N'oubliez pas que vous sortez de l'Union Européenne et que vous bénéficiez encore de produits détaxés à l'aéroport avant votre embarquement (la Norvège n'étant pas dans l'Union Européenne). L'apéro est souvent bienvenu le soir dans les rorbuers. Une petite spécialité locale de chez vous sera la bienvenue et sera une belle surprise pour le groupe le soir au bivouac.

Alcools et cigarettes sont hors de prix en Scandinavie, car taxés au maximum dans un esprit de dissuasion.

---

## Hébergement

L'hébergement se fait sous tente 2 places lors du raid avec une tente "mess" principale pour les repas. Vous serez logés en Søjhus ou Rorbu (maisons traditionnelles utilisées par les pêcheurs pendant les mois de janvier à avril) et en chalet ou auberge de jeunesse gîte lors de vos nuitées en début et fin de raid. Les chambres sont de 4 à 6 personnes. Lorsque les douches sont payantes, vous disposerez d'un jeton par jour par personne pour prendre votre douche. Pour le couchage, vous devez impérativement vous munir d'un sac de couchage (idéal température de confort 5°C).

Voici les hébergements que nous utilisons généralement sur nos voyages:

- Viking Hotel à Tromsø : Grønnegata 18, 9008 Tromsø, Norvège
  - Bodø Vandrerhjem : Sjøgata 57, 8006 Bodø, Norvège <https://hihostels.no/hostels/bodo>
  - Reinefjord Sjøhus: 8390 Reine, Norvège <https://www.reinefjord.no>
  - Lofoten Rorbu à Nusfjord
  - Fredvanghytta : Fredvang og Krystad Bygdelaag, v/ Leif N Solhaug, 8387 Fredvang <http://www.fredvanghytta.no>
  - Lydersen rorbuer Hovdanveien 46, 8387 Fredvang, Norvège <https://www.lydersenrorbuer.no>
  - Stamsund Hi Hostel <https://www.hihostels.com/fr/hostels/stamsund-lofoten-hostel>
  - Refuge DNT FINSE
  - Bergen Marken Guesthouse
  - Oslo Coach Pensjonat
- 

## Déplacement

Pédestre, kayak, taxi, ferry

Nous utilisons des kayaks biplaces car ces derniers sont plus stables et ont une plus grande capacité de chargement.

Votre billet d'avion électronique sera à votre disposition 8 à 10 jours avant le départ, sur votre espace client, dont vous recevrez identifiant et mot de passe à l'inscription.

Nous utilisons soit la compagnie régulière SAS, soit la compagnie Norwegian, via Oslo.

Eau, thé, café offerts à bord des vols SAS. Toute autre consommation (boissons ou repas) payante à bord.

Vols SAS : 1 bagage en soute de 23kg et 1 bagage en cabine de 8kg (dimensions 50x40x23cm) sont autorisés par personne.

Vols Norwegian : 1 bagage en soute 20kg est prévu et 1 bagage en cabine de 10kg (dimensions 50x40x23cm) est autorisé par personne.

Vol international Paris - Oslo (Norvège), escale à Oslo et vol intérieur vers votre destination finale.

---

## Budget & change

La Norvège, avec un PIB par habitant de 38597 \$ (France 23474 \$) est le pays disposant du plus haut niveau de vie au monde, ceci à malheureusement pour conséquence, d'en faire également le pays le plus cher au monde (avant même le Japon) ! Malgré tous nos efforts pour obtenir les meilleurs prix sur place, les prestations (hébergements, transports, activités, ...) restent chères et ne peuvent être, en aucun cas, comparées avec celles obtenues dans les pays économiquement pauvres (Asie, Amérique du Sud, Afrique du Nord, etc.) Prévoyez un budget pour les boissons, les entrées dans les sites et musées et les activités en extra.

Les cartes de crédit internationales sont acceptées dans la plupart des commerces, à Oslo comme dans le reste du pays. Ces paiements peuvent éventuellement être soumis à des frais, selon votre banque.

On ne peut pas acheter ou vendre de couronnes norvégiennes hors de Norvège ou à un taux très désavantageux et les euros ne sont pas acceptés en Norvège. Nous vous conseillons de retirer de l'argent à un distributeur automatique (ATM) à votre arrivée à l'aéroport, et de faire ensuite de la petite monnaie dans un commerce.

Taux de change: 1€ équivaut à 9.3 Nok (1/01/2016)

---

## Pourboires

Vous êtes libres de donner un pourboire à votre guide si vous êtes satisfait de la prestation.

---

## Equipement



### Matériel fourni sur place

- Matériel de kayak (kayak, gilet de sauvetage, pagaie, combinaison sèche, bottillons néoprène, sac étanche...)
  - Matériel de camping (tente, matelas) (hors sac de couchage)
  - Matériel de pêche
- 

**PARTEZ BIEN ÉQUIPÉ(E) AVEC**  
**MOUNTAIN HARD WEAR**

**-20%**

A l'achat d'un voyage 66 Nord, bénéficiez de -20% sur l'équipement

**MOUNTAIN HARD WEAR**  
Équipement outdoor, hautes performances

Mountain Hardwear est le partenaire équipement de 66°Nord. Mountain hardwear propose des vêtements et équipements outdoor très performants, utilisant les meilleurs matériaux et technologies, vous assurant le meilleur équipement pour vos voyages et randonnées. Plus que partout ailleurs, dans le Grand Nord, il est important d'être bien équipé. N'oublions pas le dicton Norvégien « Il n'y a pas de mauvais temps, juste de mauvais vêtements ».

[Je m'équipe](#)



## Vêtements à prévoir

Les vêtements des pieds à la tête :

- Une paire de chaussures de trekking pour les randonnées. Elles doivent réunir trois qualités : solidité, bonne tenue du pied et de la cheville (tiges hautes) et imperméabilité. Choisissez des chaussures à semelles antidérapantes, à crampons et relativement rigides, elles doivent bien accrocher au terrain.
  - Des paires de chaussettes de laine
  - Une veste de montagne imperméable type gore tex ou équivalent.
  - Une veste en duvet (facultatif pour le soir)
  - Une veste polaire
  - Des sous-vêtements technique haut (2 à 3 t-shirts) et bas (synthétique ou laine)
  - Un pantalon de trek imperméable
  - Un maillot de bain
  - Un survêtement pour la nuit ou collant long épais.
  - Une paire de gants et bonnet pour le soir ou pendant les pauses
  - Un chapeau ou une casquette pour le soleil
  - Des gants de kayak en néoprène (en option)
- 



## Équipement à prévoir

- Un sac à dos à armature souple pour pouvoir le ranger dans le kayak facilement. environ 20L
  - Un sac de couchage (confortable +5°C à +10°C) (compressible au maximum)
  - Des lunettes de soleil haute protection
  - Une trousse de pharmacie personnelle
  - Une lampe frontale, avec piles et ampoules de rechange (à partir d'août)
  - Un couteau/ une fourchette de rando
  - Une serviette de toilette en microfibre
  - Du savon biodégradable
  - Batons de marche si vous avez l'habitude de les utiliser sur terrain accidenté
  - De la crème de protection solaire (visage et lèvres)
  - Une gourde de 1 litre minimum
  - Des sacs plastiques pour l'étanchéité de vos affaires
  - un petit sac étanche pour votre appareil photo
  - Un tupperware pour les salades du midi (750ml)
  - Un drap de soie
  - Du papier toilette et un briquet
  - Un anti-moustique
-



## Bagages

L'ensemble de vos bagages doit être réparti dans 2 sacs :

- Prévoir un sac de voyage souple avec roulettes et fermeture éclair latérale donnant plus facilement accès à son contenu type sac marin 80L environ et de 20 kg maximum. Les bagages sont transportés par véhicule.
- Un petit sac à dos à armature souple (contenance environ 20 à 30L) pour vos affaires de la journée : pull, t-shirt de rechange, gourde, pique-nique de midi, lunettes, petit matériel, sac plastique

Lors du raid en kayak, vos bagages seront sortis de leurs valises et stockés dans des sacs étanches de 20l que nous fournissons.

Vous pourrez stocker vos affaires en trop en lieu sûr dans notre camp de base durant votre raid.



## Pharmacie

Votre accompagnateur disposera d'une pharmacie de première urgence. Toutefois, il est recommandé d'apporter vos médicaments personnels (aspirine, pansements, désinfectant local, coton, etc.).

NB : Il n'y a pas d'antibiotiques " courants " dans la pharmacie commune. Aussi chaque participant doit-il apporter, s'il le souhaite, son propre traitement en fonction de sa tolérance.

Avant votre départ, pensez à vous procurer la Carte Européenne d'Assurance Maladie (CEAM) : elle vous permet de bénéficier de la prise en charge des soins médicaux nécessaires au cours de votre séjour. Plus d'infos sur : <http://www.cleiss.fr/particuliers/ceam.html>

# “ *Velkommen til Norge* ”

Bordée par la mer du Nord et façonnée par les glaces, la Norvège est le fruit d'une parfaite rencontre entre mer et montagne. Les précédentes ères glaciaires ont façonné ces larges et profondes vallées invitant ainsi la mer à entrer dans les terres. Véritables joyaux de la nature, ces fjords constituent aujourd'hui l'âme de la Norvège et offrent au voyageur de spectaculaires instants de contemplation. En toutes saisons, la beauté du pays se dévoile aussi à travers ses montagnes et nombreux reliefs saisissants, ses vastes vallées verdoyantes et ses petites îles aux eaux limpides et turquoise, habillés de pittoresques villages de pêcheurs aux couleurs vives.

Pays du cap nord, du soleil de minuit et des aurores boréales, la Norvège s'est rapidement imposée comme une destination privilégiée pour 66°Nord. Nous nous sommes naturellement implantés sur place il y a presque 20 ans. Notre connaissance du pays et de ses différentes régions nous permet de vous proposer le meilleur de la Norvège. Il nous tient aussi à cœur de protéger cet environnement fragile, c'est pourquoi nous contribuons au travers de nos actions avec les entreprises et les associations locales à la construction et à l'aménagement de sentiers de randonnée, ainsi qu'à la sensibilisation du respect de cet environnement.

Chez 66° Nord, nous accompagnons nos voyageurs, en toute période de l'année, sur ce terrain de jeux montagneux aux paysages grandioses. Grâce à l'expertise de nos équipes sur place, nous évoluons dans le respect de la nature norvégienne tout en garantissant une expérience hors des sentiers battus. La grande diversité de nos voyages permet de découvrir le pays de manière complète et ce, au rythme de chacun en sélectionnant des activités qui vous ressemblent. A pied, les plus beaux sommets et fjords norvégiens n'attendent que vous pour des treks et randonnées d'exception. Pour prolonger l'aventure, les îles Lofoten vous offrent la possibilité de faire du kayak dans des eaux limpides en passant tout près de reliefs majestueux semblant jaillir des profondeurs de l'océan.



DÉCOUVREZ

# La Norvège

## Quelques chiffres

---



Superficie :

**385 203 km<sup>2</sup>**



Population :

**5 252 166 habitants**



Décalage horaire :

**0h00**

Aucun décalage horaire.



Langue :

### Norvégien

Le norvégien n'est pas une langue évidente au premier abord, mais montrez-vous impliqués, et vos interlocuteurs se montreront patients.

- Bonjour : goddag (bokmål), buorre beaivi (samit)
- Au revoir : Morna (bokmål), mana dearvan (samit)
- yes/No : Ja/Nei (bokmål), De lea/Li (samit)
- S'il vous plaît : vor så snill (bokmål)
- Merci : takk (bokmål), giitu (samit)
- Excusez-moi : unnskyld (bokmål)
- Combien cela coûte-t-il ? : hvor mye koster det ? (bokmål)
- Où se trouve... ? : hvor er... ? (bokmål)
- Avez-vous des chambres libres ? : har du ledige rom ? (bokmål)



Electricité :

### 220 V

Prises identiques aux prises françaises. Si vous dormez en auberge ou en gîte vous pourrez régulièrement charger les batteries de vos appareils électroniques. Attention, il n'y a pas toujours l'électricité dans les refuges ou les campings.



Monnaie & change :

### Couronne norvégienne

La Norvège, est le pays disposant du plus haut niveau de vie au monde, ceci a malheureusement pour conséquence, d'en faire également le pays le plus cher au monde ! Les cartes de crédit internationales sont acceptées dans la plupart des commerces. Ces paiements peuvent éventuellement être soumis à des frais, selon votre banque. On ne peut pas acheter ou vendre de couronnes norvégiennes hors de la Norvège ou à un taux très désavantageux et les euros ne sont pas acceptés en Norvège. Nous vous conseillons de retirer de l'argent à un distributeur automatique (ATM) à votre arrivée à l'aéroport, et de faire ensuite de la petite monnaie dans un commerce. Si vous souhaitez tout de même acheter de la monnaie locale en changeant des euros sur place, vous trouverez un bureau de change à l'aéroport (nous n'avons pas le temps de nous y arrêter lors des arrivées du week-end), ou à l'office du tourisme (mais à un taux désavantageux) et dans les banques (fermées le week-end).



## Géographie

---

Le Royaume de Norvège occupe une situation géographique exceptionnelle par sa position septentrionale en Europe, dans l'ouest de la péninsule scandinave. Le territoire s'étend en direction du nord plus loin qu'aucun autre pays européen, jusqu'à environ 2 100 km du Pôle. Très allongé, le pays s'étend du Nord au Sud sur près de 1 800 km. Nation pauvre lorsque l'union avec la Suède fut dissoute en 1905, la Norvège est aujourd'hui l'un des États les plus riches du globe.

En raison de conditions climatiques particulièrement favorables malgré la latitude, le littoral, très étendu et découpé, est toujours libre de glace, ce qui facilite la circulation maritime. En dépit des distances, le territoire norvégien, auquel il faut ajouter l'archipel du Svalbard et l'île Jan Mayen, ne couvre que 324 220 km<sup>2</sup>.

## Us et coutumes

---

Considéré comme le pays le plus développé au monde, la société norvégienne brille par son mode de fonctionnement. Ainsi, le civisme en Norvège est une règle fondamentale à laquelle aucun citoyen ne déroge.

Les Norvégiens accordent aussi une grande importance à la parité homme/femme dans l'organisation du pays.

Boire un verre en Norvège ? Les Norvégiens sont plutôt partisans du « tout ou rien ». Ainsi, soit on ne boit pas du tout, soit on boit jusqu'au bout de la nuit !

Les Norvégiens sont nombreux à posséder des hytte, de petits chalets en bois bien souvent situés en pleine nature servant de résidences secondaires, qu'ils prennent plaisir à regagner en week-end ou pendant les vacances.

Propreté scandinave oblige, il est d'usage d'enlever ses chaussures en entrant dans une maison.

Les pourboires ne sont pas compris dans les restaurants ou dans les bars, les serveurs étant payés à l'heure de travail, il est de coutume de leur laisser un montant allant de 5 à 10 % du montant de votre facture.

QUAND PARTIR

# Saisons, climat, festivités

## Printemps



Le printemps en Norvège est une saison pleine de vie où la nature émerge peu à peu pour offrir un spectacle enchanteur au voyageur. L'eau de fonte des glaciers vient lentement rejoindre les impressionnantes cascades et seules les montagnes gardent avec elles leur manteau de neige de l'hiver passé. Le printemps en Norvège c'est

aussi la période des raids en ski pulkas ou en raquettes. Les journées s'allongent et les aurores boréales viennent illuminer les nuits.

### Activités

---



## Eté



L'été en Norvège il peut faire très beau, même chaud ! Une température de 25° n'est pas rare. Cependant il ne faut pas perdre de vue qu'en Norvège la météo est très changeante. Aussi, la pluie et des températures plus fraîches s'invitent régulièrement. Les Norvégiens vous diront « Il n'y a pas de mauvais temps, juste de mauvais

vêtements ». Une fois équipé en conséquence, la Norvège s'offre à vous. Au détour d'une randonnée à pied ou en kayak, c'est aussi l'occasion de profiter des doux embruns marins et de s'adonner à une baignade rafraîchissante ou à une partie de pêche mémorable.

### Activités

---



## Automne



L'air vif et frais de l'automne est une invitation à randonner et prendre de la hauteur pour observer les teintes jaunes, oranges et rouges que revêtent les paysages norvégiens à cette période de l'année. Les jours se raccourcissent peu à peu et confèrent une toute autre dimension aux lieux. C'est le moment de partir à la chasse

aux premières aurores boréales ou en safari baleine dans la région de Tromsø.

### Activités

---



## Hiver



Les longues et sombres nuits d'hiver sont l'occasion rêvée pour espérer entrevoir des aurores boréales dans le ciel. La neige qui recouvre une grande partie du pays est idéale pour s'adonner à de nombreuses activités de pleine nature. Que ce soit dans les îles Lofoten ou dans la région de Tromsø, c'est en raquette ou ski aux pieds que vous

pourrez le mieux apprécier ces secteurs.



### Activités

---





# Climat & ensoleillement

## Fredvang

	JANV.	FÉVR.	MARS	AVR.	MAI	JUIN	JUIL.	AOÛT	SEPT.	OCT.	NOV.	DÉC.
 Durée du jour	03h00	07h40	11h30	15h50	20h30	24h00	24h00	17h30	13h20	09h30	05h00	00h00
 Températures moyennes	-10° / 7°	-13° / 4°	-13° / 5°	-10° / 11°	-1° / 12°	2° / 15°	7° / 25°	5° / 20°	5° / 13°	-3° / 12°	-7° / 10°	-12° / 8°

## Bergen






	JANV.	FÉVR.	MARS	AVR.	MAI	JUIN	JUIL.	AOÛT	SEPT.	OCT.	NOV.	DÉC.
 Durée du jour	06h40	09h15	11h50	14h40	17h20	19h00	18h10	15h30	13h00	10h00	07h25	05h50
 Températures moyennes	-5° / 8°	-9° / 6°	-10° / 8°	-5° / 15°	5° / 20°	8° / 20°	9° / 25°	7° / 20°	4° / 15°	3° / 12°	-3° / 11°	-5° / 10°

# Quand partir pour

	JANV.	FÉVR.	MARS	AVR.	MAI	JUIN	JUIL.	AOÛT	SEPT.	OCT.	NOV.	DÉC.
Kayak de mer						✓	✓	✓				
Randonnée						✓	✓	✓				
Trek						✓	✓	✓				
Aigle de mer						✓	✓	✓	✓			
Baleines						✓	✓	✓	✓			
Raquettes à neige		✓	✓	✓								
Ski nordique		✓	✓	✓								
Aurores Boréales	✓	✓	✓	✓					✓	✓	✓	✓

## JOURS FÉRIÉS

# et festivités

- 
**Avril : Pâques**  
 en Norvège la semaine de Pâques est très attendue, avec ses 3 jours fériés, les Norvégiens en profitent pour partir quelques jours à la montagne, un peu de ski de fond, de bons polars, quelques oranges. Calme et silence.
  
- 
**Mai : Russefeiring**  
 chaque année en Norvège, environ 42 000 jeunes sortent diplômés du secondaire. Au début du mois de mai, le Russefeiring en Norvège, signifiant "célébration de remise des diplômes", est une manière bien éloignée de la nôtre de terminer son cursus au lycée.
  
- 
**17 Mai : Fête nationale**  
 les Norvégiens fêtent le jour de la signature de la constitution de 1814. La célébration de cette fête nationale se traduit par une Norvège en ébullition, enfants et adultes défilent en costume traditionnel, agitant leurs drapeaux au rythme de fanfares qu
  
- 
**23 Juin : fête de la saint Jean**  
 Pour fêter les longues journées d'été, partout dans le pays les Norvégiens se rassemblent autour de grands feux dans une ambiance conviviale.
  
- 
**Décembre : Les festivités de Noël**  
 Sous la neige et les longues nuits d'hiver, en Norvège, les festivités de Noël battent leur plein. La magie de cette période de Noël s'étale sur plusieurs semaines.