



GROENLAND

# Trek au royaume des glaces



Trek



À partir de 4 190 €



Durée 12 jours



Prochain départ  
05/07/2021

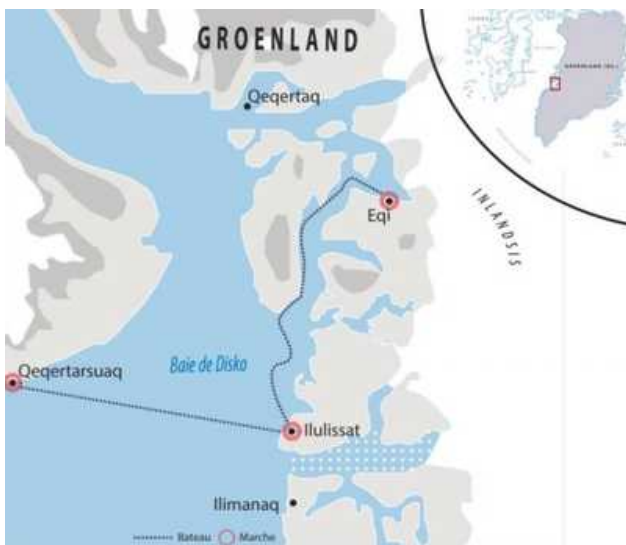


Niveau Modéré



## Descriptif :

Ce séjour est organisé autour de trois lieux tout à la fois grandioses et différents les uns des autres dans la baie de Disko. Destiné aux randonneurs souhaitant découvrir les paysages parmi les plus spectaculaires du Groenland en alternant nuits en dur et nuits sous tente. Nous installons notre premier camp sur l'île de Qeqertarsuaq. Notre tente donne sur les baleines qui s'offrent en spectacle de manière continue. C'est également l'occasion de nombreuses randonnées pour découvrir les paysages spécifiques de cette île volcanique: glaciers, pics enneigés, mais aussi vallées fleuries, lacs, plages et formations volcaniques ... Nous retrouvons le confort de l'hébergement en dur à Ilulissat avant de remonter en bateau pour le glacier Eqi, autre lieu incontournable de la région. Le bivouac donne sur ce front glaciaire de 200m de haut que nous approcherons en randonnée jusqu'à l'inlandsis. Nous terminons ce séjour à Ilulissat en partant à la découverte de son fjord glacé, qui charrie parmi les plus grands icebergs au monde. Un circuit varié résolument tourné vers la randonnée et la découverte de ce monde de glaces.



## Les points forts :

- **L'alternance nuits en dur et camps de base sous tente**
- **Le fjord glacé d'Ilulissat, Patrimoine mondial de l'UNESCO**
- **Camp face au glacier Eqi et un autre face aux baleines**

## Budget :

Du	Au	Prix TTC par pers.	Départ confirmé
05/07/2021	16/07/2021	4 190 €	Dès 5 inscrits
19/07/2021	30/07/2021	4 190 €	Dès 5 inscrits
02/08/2021	13/08/2021	4 190 €	Dès 5 inscrits

### Le prix comprend :

- Vol A/R Paris/ Reykjavik ou Copenhague
- Vol A/R Reykjavik ou Copenhague / Ilulissat
- Les taxes aériennes
- Les transferts sur place (sauf les transferts aéroport à Copenhague ou Reykjavik)
- L'hébergement comme indiqué dans le programme
- La pension complète, sauf les repas à Reykjavik/Copenhague
- L'encadrement par un guide 66°Nord francophone spécialiste du Groenland

### Le prix ne comprend pas :

- Les frais d'inscription (à partir de 12 ans) : 18 € par personne
- La compensation carbone pour votre voyage au Groenland: 8€ par personne
- Les éventuels suppléments aériens : les prix indiqués sont établis en fonction, notamment, de certaines classes de réservation sur les compagnies aériennes qui desservent cette destination. Il se peut que cette classe désignée ne soit plus disponible au moment de la réservation, auquel cas nous pouvons être amenés à modifier le prix du voyage moyennant un supplément.

### Option :

- Tente individuelle sur le séjour : 150 € (à réserver en avance et sous réserve de disponibilité)

### A payer sur place :

- Les dépenses personnelles
- Les boissons
- Les repas à Reykjavik / Copenhague et le dernier soir à Ilulissat (~ 15 à 45 euros / repas)
- Les transferts aéroport à Copenhague ou Reykjavik
- Les frais réels de séjour supplémentaire en cas de modification de vols ou pour cause de mauvais temps

## Assurances au choix

- Assurance assistance rapatriement : 2,5 % du voyage par personne
- Assurance multirisque : 4,1 % du voyage par personne
- Assurance premium (valable pour tout voyage dont le montant dépasse 8000€/pers.) : 5 % du voyage par personne


## Jour par jour

## Jour par jour :

### JOUR 1

#### Arrivée à Reykjavik ou Copenhague

Arrivée en milieu d'après-midi et transfert libre pour votre hébergement. Soirée libre pour profiter de la capitale, et tester l'un des nombreux restaurants de la ville.

 Hébergement : [Auberge de jeunesse](#)


NB : le dîner est libre.

---

### JOUR 2

#### Ilulissat

Envol dans la matinée pour Ilulissat, 3ème 'ville' du Groenland avec un peu plus de 4500 habitants. Ilulissat est avant tout renommée pour sa situation géographique exceptionnelle, à l'embouchure du fjord glacé d'Ilulissat et du Sermeq Kujalleq. Ce glacier est le plus grand débiteur d'icebergs de tout l'hémisphère nord avec 20 milliards de tonnes d'icebergs produites chaque année. La taille des icebergs dans la baie de Disko n'a d'autre équivalent qu'en Antarctique ! Accueil par votre guide à l'aéroport et installation à l'hébergement et visite de ce grand village groenlandais.

 Hébergement : [Auberge de jeunesse](#)

---

#### JOUR 3

### 📍 Ilulissat – île de Disko

Départ matinal en bateau pour l'île de Disko, aussi appelée Qeqertarsuaq, la 'grande île'. Lors de la traversée, ouvrez bien grand les yeux car les baleines à bosse affectionnent tout particulièrement les eaux de Qeqertarsuaq pour se nourrir ! Nous installons notre camp de base pour deux jours à Qeqertarsuaq, paisible village de pêcheurs aux habitations colorés et entouré de montagnes. Première découverte de l'île avec une randonnée dans la 'vallée des vents' de Blaesdalen.

 Hébergement : [Bivouac](#)       Dénivelé positif : [60 m](#)  
 Dénivelé négatif : [60 m](#)       Marche : [3 h](#)

---

#### JOUR 4

### 📍 Exploration de l'île de Disko

A partir de notre camp de base, nous explorons l'île de Disko, paradis des géologues, biologistes et autres scientifiques pour la diversité de ses paysages et la richesse de sa faune et flore. C'est aussi un vaste terrain de jeu pour les randonneurs ! Nous faisons l'ascension de l'impressionnant glacier de Lyngmark qui nous offrira un superbe panorama sur toute l'île et nous retrouvons le soir dans la tente mess pour un moment convivial autour du réchaud.

 Hébergement : [Bivouac](#)       Dénivelé positif : [900 m](#)  
 Dénivelé négatif : [900 m](#)       Marche : [7 h](#)

---

#### JOUR 5

### 📍 Exploration de l'île de Disko

Chaque jour nous permet de découvrir une nouvelle facette de cet univers arctique. Nous randonnons aujourd'hui sur les plages recouvertes d'icebergs ou vers les falaises à oiseaux. Nous levons le camps et naviguons vers Ilulissat dans la soirée. Installation dans notre hébergement.

 Hébergement : [Auberge de jeunesse](#)       Marche : [3 h](#)

---

#### JOURS 6 À 7

### 📍 Front glaciaire d'Eqip Sermia

Nous partons pour trois jours de découverte d'Eqip Sermia, à 50km au nord d'Ilulissat. Le front glaciaire d'Eqi tombant abruptement dans la mer est particulièrement imposant. Ce glacier lâche très souvent ses glaces dans les baies, et il est fréquent de voir de gigantesques séracs s'effondrer dans la mer, spectacle visuel et sonore des plus impressionnants ! Installation de notre campement pour trois nuits et randonnée dans la région, aux abords du glacier et de la calotte. Chaque randonnée nous fait découvrir des zones très variées de ce secteur sauvage. Randonnée sur le delta de la rivière pour observer les icebergs échoués sur le sable, randonnée jusqu'à la moraine dominant l'imposant front glaciaire d'Eqi au pied duquel viennent s'aventurer les phoques et enfin, randonnée qui remonte la piste tracée par Paul Emile Victor jusqu'à l'inlandsis.

🏠 Hébergement : [Bivouac](#)

👣 Marche : [6 h](#)

---

#### JOUR 8

### 📍 Montée sur l'inlandsis

Cette dernière grande randonnée aura une saveur toute particulière. En effet, nous allons aujourd'hui remonter le temps depuis pour revenir sur les traces des expéditions polaires françaises depuis la cabane Victor située sur la baie jusqu'à l'inlandsis où se situait le camp de recherche avancé. Nous utilisons le chemin que les équipes de Paul Emile Victor avaient creusé dans la roche en 1947 afin d'approcher la calotte. Chaque pas nous rapproche de cette immensité glacée que nous allons explorer, à l'image des grands explorateurs d'autrefois.

La randonnée jusqu'à l'inlandsis dure entre 9 et 11h. La montée sur l'inlandsis est donc facultative et tributaire des conditions météorologiques.

🏠 Hébergement : [Bivouac](#)

👣 Marche : [10 h](#)

---

#### JOUR 9

### 📍 Eqi - Ilulissat

Dernière balade, rangement du camp et retour à Ilulissat en bateau. Nous nous installons à l'hébergement pour deux nuits.

🏠 Hébergement : [Auberge de jeunesse](#)

---

#### JOUR 10

### 📍 Ilulissat - Vallée de Sermermiut et fjord de glace

Nous finissons ce séjour en apothéose avec une randonnée dans la vallée fleurie de Sermermiut. Peu à peu le fjord glacé d'Ilulissat se dévoile à nous. Spectacle des plus saisissants que ces milliers d'icebergs qui s'amassent dans le fjord jusqu'à dériver lentement vers l'océan !

🏠 Hébergement : [Auberge de jeunesse](#)    🥾 Marche : 5 h

#### JOUR 11

### 📍 Ilulissat - Reykjavik ou Copenhague

Matinée libre à Ilulissat. Visite du musée Knud Rasmussen (en option) qui retrace l'histoire des grandes expéditions polaires et en particulier la vie de Knud Rasmussen.

Vol pour l'Islande ou le Danemark en début d'après-midi. Transfert libre jusqu'à l'hébergement, soirée et repas libres.

🏠 Hébergement : [Auberge de jeunesse](#)

NB : le dîner est libre.

#### JOUR 12

### 📍 Vol pour la France

Transfert matinal pour l'aéroport et vol retour vers la France.

**66° Nord est membre du groupe altaï, réseau d'agences locales nature et aventure implanté dans 30 pays. Afin de vous offrir un plus grand nombre de départs garantis, ce voyage est proposé par d'autres entreprises du groupe altaï : Atalante le spécialiste du trek, et Huwans, le spécialiste du voyage d'aventure.**

**Le vol vers le Groenland s'effectuera avec une escale en Islande ou au Danemark selon les disponibilités aériennes. Le vol retour depuis le Groenland pourra se faire de nuit.**

**L'itinéraire, les distances et les temps de marche sont donnés à titre indicatif. Ils peuvent être modifiés en fonction des conditions météo et du rythme du groupe. Dans ce cas notre expérience du terrain nous conduira à choisir la meilleure solution.**

---

## Les excursions facultatives :



### **Extension camp de base kayak et rando dans la baie du village d'Oqaatsut**

Accompagnés de votre guide, partez explorer la baie d'Oqaatsut en kayak de mer.

Après une navigation d'une heure en bateau, vous arrivez à Oqaatsut, petit village au nord d'Ilulissat. Ici, vous montez un camp de base sous tente au bord de l'eau à partir duquel vous rayonnez en kayak de mer pendant trois jours, à la découverte de cette splendide baie.

3 jours / 2 nuits

Tarif : 1300€ par personne (sur une base de deux participants, plus, nous consulter pour les dates de départ possibles)

inclus : nuits en bivouac sous tente, encadrement par un guide francophone, transferts en bateau, prêt du matériel de camping (sauf le duvet) et du matériel de kayak, repas (sauf le petit déjeuner du jour 1 et le diner du jour 3)



### **Extension à Kangerlussuaq - 2 jours - Expédition et bivouac sur la calotte polaire**

Saisissez l'occasion unique de camper sur l'inlandis au cours de votre escale à Kangerlussuaq !

Jour 1 : Randonnée sur la calotte polaire, campement sur la glace

Jour 2 : Randonnée jusqu'au glacier Russel, nuit en auberge de jeunesse

Inclus : Encadrement anglophone pendant l'activité, 1 nuit en campement sur la calotte, 1 nuit en auberge de jeunesse, Transferts aéroport

Repas : 2 petits déjeuners, 2 déjeuners, 1 dîner (lyophilisés principalement)

Tarif : A partir de 590€ par personne en occupation double, à partir de 660€ par personne en occupation simple (sous réserve de disponibilité, campement le mardi ou samedi, à partir du 17 mars)





## Extension à Kangerlussuaq et découverte de l'indlansis - 1 jour

Profitez de votre escale à Kangerlussuaq pour l'indlansis, plus grande étendue de glace de l'hémisphère nord.

Un véhicule tout terrain nous amène à travers la toundra jusqu'aux étendues morainiques qui jouxtent la calotte polaire. Nous marchons dans ce chaos minéral jusqu'à la partie morte du glacier, puis nous évoluerons sur cet univers majestueux durant quelques heures. En chemin, nous tenterons d'observer rennes et bœufs musqués, animaux massifs emblématiques du Groenland qui vivent en forte concentration dans le secteur.

[4 heures de marche et 4 heures de transport en véhicule tout terrain]

Inclus : Encadrement anglophone pendant les activités, 1 nuit en auberge de jeunesse avec petit-déjeuner, transferts aéroport

Tarif : A partir de 290€ par personne en occupation double, à partir de 350€ par personne en occupation simple.

+ En savoir +

## Détail du voyage

### Nombre de participants

De 5 à 12 participants

---

### Niveau

4 à 6 h de marche par jour en moyenne. Les dénivelés sont modestes (max 700 m). Randonnées en général hors des sentiers, avec quelques passages de gués. Pas de difficulté particulière, hormis l'adaptation à des températures relativement fraîches et l'isolement relatif à ce type de destination.

La rudesse de l'univers arctique rend nécessaire la participation de tous à l'embarquement/débarquement du matériel, au montage/démontage des tentes et à la cuisine (préparation des repas, vaisselle et corvées d'eau).

---

## Encadrement

66°Nord est membre du groupe altaï, réseau d'agences locales nature et aventure implanté dans 30 pays.

Installée au Groenland depuis de nombreuses années, notre agence 66° Nord vous garantit une expérience de voyage actif réussie, grâce à nos guides et à nos infrastructures logistiques.

Encadrement par un guide-accompagnateur francophone altaï au Groenland. Pendant votre voyage, vous êtes accompagné par nos guides de trek et kayak 66° Nord, mobilisés à 100% pour vous faire découvrir des endroits insolites en pleine nature. Laissez-vous guider...

Votre guide seul fait autorité durant la totalité de votre séjour, et lui seul, de par ses connaissances du terrain, est habilité à prendre des décisions.

### Sécurité :

Nos séjours se déroulent en milieu polaire et dans des régions isolées pouvant parfois se révéler hostiles.

Sur place, votre guide vous expliquera les règles de sécurité qu'il faut appliquer tant au niveau de la progression qu'au niveau du campement et beaucoup de petits détails quotidiens concernant le milieu et le confort.

---

## Alimentation

Nous essayons de vous proposer une nourriture équilibrée et en même temps adaptée aux conditions rencontrées au Groenland. Sachez qu'il est naturellement difficile de trouver des légumes ou des fruits frais dans le Grand Nord.

Le matin : un petit déjeuner copieux.

Le midi, pique nique, fromage, pain et gâteaux, boisson chaude.

Le soir, entrée, soupe chaude, plat principal (riz, pâtes ou purée), dessert. Quelques repas seront préparés à partir de nourriture déshydratée.

---

## Hébergement

En gîte à Reykjavík (en dortoir ou chambre mixte de 4 à 6 lits); en guesthouse et sous tente 3 places pour 2 personnes au Groenland.

Participation de tous aux tâches collectives : montage du camp, préparation des repas, vaisselle, chargement des bateaux...

---

## Déplacement

A pied et en bateau. Pour les traversées nous utilisons des bateaux parfaitement adaptés à la navigation dans les glaces.

\*\*\*

Votre billet d'avion électronique sera à votre disposition 8 à 10 jours avant le départ, sur votre espace client, dont vous recevez identifiant et mot de passe à l'inscription.

Vol international Paris - Ilulissat via Copenhague :

\* Vol international Paris - Copenhague en aller / retour sans escale. Durée 1h50 environ :

Nous utilisons des vols réguliers au départ de Paris. Vous volerez principalement sur les compagnies Scandinavian Airlines, Air France, Easyjet, KLM, Lufthansa. En fonction des disponibilités au moment de votre inscription, nous pourrons également vous proposer d'autres compagnies que celles mentionnées ci-dessus.

Les horaires de vols indicatifs :

- Scandinavian Airlines : Aller départ 11h00 - arrivée 12h50 / Retour départ 17h05 - arrivée 19h00
- Easyjet : Aller départ 21h45 - arrivée 23h40 / Retour départ 19h05 - arrivée 21h05
- Air France : Aller départ 7h05 - arrivée 8h55 / Retour départ 6h15 - arrivée 8h15

\* Vol international Copenhague - Ilulissat en aller / retour avec une escale. Durée 6 à 7h environ :

Nous utilisons des vols réguliers sur Air Greenland, avec escale à Kangerlussuaq.

Les horaires de vols indicatifs :

- Air Greenland : Aller départ 11h00 - arrivée 13h20 / Retour départ 10h10 - arrivée 20h00.
- Le retour s'effectue parfois avec un vol de nuit : Retour départ 23h40 - arrivée 8h00 le lendemain (dans ce cas il n'y a pas de nuit d'hôtel à Copenhague au retour).

Selon les disponibilités des vols, nous pourrons aussi voler sur la compagnie Air Iceland avec une escale à Reykjavik au lieu de Copenhague.

\* Vol Paris - Keflavik (Islande) en aller / retour sans escale. Durée : 3h environ

\* Vol Keflavik - Ilulissat avec la compagnie régulière Air Iceland. Durée : 3h15 environ

---

## Budget & change

Au Groenland la monnaie est la couronne Danoise. Vous pouvez faire du change en France. Attention, la vie est chère au Groenland et le prix d'un souvenir peut vite monter à plus de 50euros. 1 euro = 7,45 DKK. Prévoyez 1000 DKK en billet de 200 DKK. Au Groenland vous pourrez absolument tout régler en carte bancaire mais lorsque vous quitterez Ilulissat, vous n'aurez plus d'occasion de l'utiliser!

En Islande la monnaie est la couronne islandaise. Vous pouvez faire du change sur place à votre arrivée, ou régler vos achats sur place par carte bancaire. 1 EUR = 140 ISK.

---

## Pourboires

Nous vous recommandons un montant entre 20 et 45 € par participant. Toutefois, il est important de considérer que le pourboire, demeurant facultatif (n'étant pas une partie du salaire), doit être accordé en fonction de votre niveau de satisfaction du travail et des petites attentions de l'équipe locale.

---

## Équipement



### Matériel fourni sur place

Vous n'avez qu'à apporter les mêmes affaires que vous prendriez pour aller randonner en montagne l'été, nous fournissons le reste!

En effet, nous mettrons à votre disposition des équipements de grande qualité et d'une légèreté impressionnante, pour que vous passiez un séjour agréable sans souffrir d'inconfort. Tentes, matelas Thermo-Rest, matériel de camping et de cuisine adapté.

#### Matériel pour le groupe

##### Camping pour le groupe

- 1 tente mess type "Tepee" 8-10 places ou 13 places suivant les groupes
- vaches à eau "Ortlieb"
- 1 réchaud
- cuisine tempête" + matériel cuisine

##### Sécurité

- 1 balise Sarsat miniature
- 1 trousse de pharmacie

#### Matériel par personne

##### Camping

- 1 tente d'expédition 3 places pour 2 type Mountain Hardwear (Trango 3.1) ou modèle équivalent.
  - Matelas Auto-gonflant Thermarest
-



PARTEZ BIEN ÉQUIPÉ(E) AVEC

MOUNTAIN HARD WEAR

**-20%**

A l'achat d'un voyage 66 Nord, bénéficiez de -20% sur l'équipement

## MOUNTAIN HARD WEAR

Équipement outdoor, hautes performances

Mountain Hardwear est le partenaire équipement de 66°Nord. Mountain hardwear propose des vêtements et équipements outdoor très performants, utilisant les meilleurs matériaux et technologies, vous assurant le meilleur équipement pour vos voyages et randonnées. Plus que partout ailleurs, dans le Grand Nord, il est important d'être bien équipé. N'oublions pas le dicton Norvégien « Il n'y a pas de mauvais temps, juste de mauvais vêtements ».

[Je m'équipe](#)



### Vêtements à prévoir

Quelques principes pour votre confort :

Notre pire ennemie : L'humidité !

Paradoxalement à sa situation géographique, le problème en arctique, c'est la chaleur excessive... même en hiver. Durant un effort physique notre organisme produit de la chaleur et de l'humidité et celle-ci est la plus difficile à combattre.

Les 3 couches

Pour l'habillement, la méthode multicouche est la meilleure. Il s'agit de porter plusieurs couches de vêtements dont les plus rapprochées du corps laissent facilement échapper la sueur. Les autres couches conservent la chaleur ou préservent le corps des conditions extérieures. Donc il faut porter des sous-vêtements qui absorberont cette humidité et changer ceux-ci en fin de journée, même si les vêtements vous semblent secs.

.La couche de base ( a même la peau )

Doit permettre la circulation de la transpiration du corps vers l'extérieur et permettre de rester au sec ; il s'agit habituellement d'un sous-vêtement. Les fibres synthétiques assurent les meilleurs résultats. Cependant les pays nordiques utilisent la laine.

.La couche intermédiaire

Emprisonne notre chaleur. Durant longtemps, la laine fut abondamment l'isolant de base. Aujourd'hui la polaire (fibre synthétique de polyester) est très efficace. L'eau ne la pénètre presque pas et elle sèche rapidement.

.La couche extérieure

Sa fonction est de protéger de l'eau et surtout du vent. Sa construction doit être solide. Il devra être ample et descendre le plus bas possible. Il doit être à la fois respirant et imperméable au vent avec si possible des options techniques d'ouverture pour une meilleure ventilation.

Règles de base

1. Des vêtements amples

Choisir des vêtements où l'on se sent à l'aise et ne pas les porter ajustés étroitement.

## 2. Des vêtements isothermes ou imperméables

Choisir les bons matériaux, pour les bonnes couches.

## 3. Les extrémités

Une grande part de la chaleur se perd par la tête. Pensez donc à protéger les extrémités : la tête, les mains et les pieds.

## 4. S'habiller et se déshabiller

Il faut savoir mettre et enlever les différentes couches de vêtements selon la situation.

## 5. Éviter l'humidité

Il faut bouger pour « créer » de la chaleur, mais sans transpirer...

Liste d'équipement à prévoir :

Pour le trek :

1ère couche :

- 2 à 3 T-shirts fins - Polypropylène, polaire ou laine (pas de coton)
- 1 caleçon long - Polypropylène, polaire ou laine (pour la nuit)
- 1 caleçon long et 1 T-shirt à manche longue - Polypropylène, polaire ou laine (pour les marches par temps froids, les transferts en bateau)
- 2 à 3 paires de chaussettes fines - Polypropylène ou laine
- 2 à 4 paires de chaussettes épaisses - Polypropylène ou laine

2ème couche :

- 1 polaire légère
- 1 mini-doudoune ou 1 pull ou 1 veste polaire épaisse
- 1 pantalon de randonnée

3ème couche :

- 1 veste coupe vent légère – Type Gore-Tex ou équivalent
  - 1 surpantalon - Type Goretex ou équivalent
  - 1 bonnet - polaire ou laine
  - 1 paire de gants ou mitaines polaire - Polypropylène ou polaire
  
  - 1 paire de chaussures de montagne
  - 1 paire de chaussures légères/baskets (pour le camp, en option)
  - 1 paire de sandales ou Crocs pour la guesthouse
  - 1 casquette ou un chapeau (à large visière) et une moustiquaire de tête
  - 1 maillot de bain (pour la toilette dans les rivières, piscine à Reykjavik)
  - 1 serviette micro fibre (petite, légère, sèche rapidement)
  - Des lunettes de soleil indice 4
-



## Équipement à prévoir

- 1 drap de soie (en option)
  - 1 sac de couchage sarcophage (T° de confort +5°C ou +10°C)
  - Un appareil photo et batterie de rechange
  - Une paire de jumelles
  - Quelques ziplocs de petites tailles (pour ranger papiers, appareil photos...)
  - Une petite trousse de toilette (le minimum ! lingettes ou gant de toilette)
  - De la crème solaire hydratante (visage et lèvres)
  - Du papier hygiénique + un briquet
  - Un couteau
  - Une gourde 1,5 L et un 1 bouteille Thermos aluminium/2 pers
  - Une petite spécialité de votre "terroir"
  - Une lampe frontale avec pile de rechange (pour les circuits à partir d'Août)
- 



## Bagages

Compte tenu du matériel que nous devons transporter (complément nourriture, etc..), l'ensemble de vos bagages doit être réparti dans deux sacs :

- 1 sac à dos de randonnée de 60-70 litres ou un duffel bag (bagage souple et imperméable), n'excédant pas 15kg (type sac d'expédition)
- 1 sac à dos pour les randos à la journée (20/30L).

Ces sacs seront transportés durant le trek par bateau mais il faudra les transporter, parfois sur plusieurs dizaines de mètres, de la zone de débarquement à la zone de bivouac. Un sac à dos grand volume se révèle alors comme étant le plus adapté à ce type de manutention.

Les éventuelles surtaxes résultant d'une surcharge de vos bagages sont à votre charge.

---



## Pharmacie

Il est recommandé aux participants d'apporter leurs médicaments : Aspirine, antiseptique intestinal, petits ciseaux, tricostérol, crème de protection solaire visage et lèvres, crème... Pensez également à vos pieds : Elastoplast, éosine, etc...

---

# “ *Tikilluarit Kalaallit Nunaat* ”

Terre lointaine et mystique, le Groenland résonne en nous comme une terre d'aventure hors du commun. Si vous avez parcouru le monde, il vous reste le Groenland.

Longtemps réservé à une poignée d'explorateurs, ces terres lointaines où les routes sont inexistantes, se découvrent par la mer ou à pied. Pionniers du voyage d'aventure en terres polaires, 66°Nord est présent au Groenland depuis près de 20 ans. Notre implantation dans ce pays nous permet de vous proposer des itinéraires inédits, des explorations hors des sentiers battus accompagnés par nos guides spécialistes, ainsi que des découvertes en individuel et sur mesure !

Pays des icebergs, des baleines, du kayak mais aussi du traîneau et des aurores boréales, le Groenland bouleverse autant qu'il transporte. Chez 66°Nord, nous vous proposons de le découvrir le plus simplement possible, grâce aux moyens de déplacements locaux et, ou ancestraux. En été, quand les eaux sont libres de glaces et les côtes laissent la végétation arctique se dévoiler, nous organisons donc des séjours kayak et rando pour une expérience au plus proche de la nature brute et sauvage du Groenland. Au printemps, quand la neige recouvre le sol et la banquise la mer, c'est en raquettes, en ski/pulka ou encore en traîneau à chiens que nos séjours vous font découvrir les zones les plus remarquables et diversifiées de la côte Est et de la baie de Disko. Nous avons créés pour vous des voyages exclusifs pour découvrir ce territoire en toute saison, en bivouac à l'image des chasseurs partant plusieurs mois, ou en dur dans les maisons colorées ou cabanes de chasseurs groenlandaises.





DÉCOUVREZ

# Le Groenland

## Quelques chiffres

---



Superficie :

**2 166 086 km<sup>2</sup>**



Population :

**55 847 habitants**



Décalage horaire :

**-4h00 à -3h00**

- 4h00 qu'en France en été

- 3h00 qu'en France en hiver

## Infos pratiques

---



Langue :

**Groenlandais**

En 2009 la langue officielle devient le Groenlandais (Kalaallisut), devant le Danois. Il fait partie des langues Inuit avec la particularité d'utiliser l'alphabet latin, ce qui n'est pas le cas de toutes. Cette langue appartient au groupe des langues Agglutinantes et Polysynthétiques. C'est-à-dire que chaque mot est constitué d'un assemblage de mots qui ont été réduits de façon synthétique. Ne soyez pas surpris devant la longueur de certains mots, puisqu'un mot peut-être une phrase à lui tout seul.



Electricité :

**220 V**

Prises identiques aux prises françaises. Si vous dormez en auberge ou en gîte vous pourrez régulièrement charger les batteries de vos appareils électroniques. Attention, il n'y a pas de possibilité de recharger les batteries pendant un raid. Photographes : prévoyez des batteries supplémentaires !



Monnaie & change :

**Couronne danoise**

Il est possible de faire du change en France ou bien de retirer directement à votre arrivée sur place. Les cartes de crédit internationales sont acceptées dans la plupart des commerces. Ces paiements peuvent éventuellement être soumis à des frais, selon votre banque. Attention, la vie est chère au Groenland et le prix d'un souvenir peut vite monter à plus de 50 euros.

## Géographie

---

Le Groenland est l'île la plus grande du monde. Sa

## Us et coutumes

---

Les Groenlandais sont des descendants de

situation aux confins de l'Atlantique nord et de la mer polaire fait qu'elle est entourée principalement de courants froids. Ses rivages constamment refroidis et le rayonnement glacial provenant de l'inlandsis lui confèrent son climat arctique. L'inlandsis couvre 1 833 900 km<sup>2</sup> et s'étend du nord au sud sur 2 500 km et jusqu'à 1 000 km de l'est à l'ouest. En son milieu, la glace atteint 3 km d'épaisseur. C'est le long des côtes et sur les îles que se trouvent les régions que la glace ne recouvre pas, soit 341 700 km<sup>2</sup>, cela sur une largeur maximale de 200 km mais les fjords, qui les pénètrent profondément, font communiquer l'inlandsis avec la mer. Le paysage groenlandais est le résultat des névés de l'époque glaciaire, mais plusieurs endroits portent des traces de processus géologiques tels que tremblements de terre, formations de chaînes montagneuses, activité volcanique... Il n'est donc pas étonnant que le Groenland soit un eldorado pour ceux qui s'intéressent à la géologie.

chasseurs-cueilleurs nomade. Ce peuple s'est donc adapté à son environnement rude et a vécu en autarcie pendant de nombreux siècles en croyant aux esprits de la nature. Les Danois les ont rattaché à leur royaume et ont, en l'espace d'un siècle, bouleversé le mode de vie et de croyances traditionnelles des groenlandais qui sont passé en ce temps très court, d'un mode de vie nomade à un mode de vie plus moderne et sédentaire. On trouve donc au Groenland une grande partie du confort moderne même si l'eau courante et les toilettes ne sont pas installées dans tous les villages et que le phoque, la baleine et tous les animaux issus de la chasse, continuent de constituer une grande partie de leur alimentation.

Ainsi, ne soyez pas choqués de voir des chasseurs revenir avec des phoques ou des rennes et n'oubliez pas qu'il n'y a pas d'animaux d'élevage au Groenland ! Vous aurez d'ailleurs peut-être l'occasion de goûter au ragoût de phoque ou au matak : gras de baleine fraîchement découpé. Mais les plats à base de crevettes, de flétan, morue ou même d'omble chevalier conviennent souvent mieux à nos papilles occidentales.

Les chiens de traîneau sont considérés comme des outils de travail et les Groenlandais se comportent avec eux comme des chefs de meute. Un œil non averti pourra donc trouver certains traitements de ces animaux brutaux mais les mushers respectent leurs chiens et les reprennent uniquement pour éviter des comportements dangereux qui auraient de lourdes conséquences sur la banquise.

Sachez également que l'introduction de l'alcool a fait de gros dégâts dans le pays et que la vente d'alcool fort est très réglementée sur le territoire pour limiter les dépendances.

Les Groenlandais sont un peuple souriant et accueillant et sont férus d'arts et de chant. Ils fabriquent de petits totems en forme d'animaux appelés tupilak mais également de nombreux objets à base d'os ou de peaux puisque tout est récupéré dans l'animal chassé. Les danses traditionnelles racontent des récits de chasse et permettent de mieux comprendre la culture groenlandaise. Ce peuple profite de l'instant et se projette peu dans l'avenir, portant en eux une douceur de vivre qui contraste pleinement avec la rudesse des conditions de vie.

# Saisons, climat, festivités

## Printemps



Les températures remontent et passent de  $-25^{\circ}\text{C}$  en février jusqu'à atteindre des températures positives 3 mois plus tard durant le mois de mai provoquant le début de la fonte des neiges et la débâcle de la banquise.

Le froid est sec et les averses de neige sont limitées à l'Ouest et plus conséquentes à l'Est. La période de mi-

février à mi-avril est donc à privilégier car les températures sont meilleures et les conditions de neige et de glace demeurent excellentes.

La durée du jour est similaire à celle que l'on retrouve en France permettant de belles journées d'activité. Vous pourrez ainsi découvrir les fjords et massifs enneigés et progresser sur la banquise en ski, en raquettes ou en traîneau tout en profitant de nuits sombres, idéales pour observer les aurores boréales.

## Activités

---



## Été



Il commence en juin et finit avec le mois d'août. Le Gulf Stream remontant sur la côte ouest permet à cette zone d'avoir des températures oscillant entre 8°C et 15°C voire 20°C et un ensoleillement conséquent.

Il n'est toutefois pas impossible de retrouver des averses de neige ponctuelles à partir de fin août avec une

pluviométrie plus importante : l'automne approche déjà. La côte Est est plus froide de 5°C environ car bordée par un courant froid qui fait redescendre la banquise le long de ces terres.

Le jour est permanent au niveau du cercle polaire. On retrouve de l'obscurité au niveau du cercle polaire à la mi-août, on peut alors espérer observer des aurores boréales. L'été est donc la période idéale pour découvrir le Groenland lors d'un séjour aventure avec des bivouacs sous tente parmi les plus beaux que l'on puisse imaginer ou en dormant en auberge ou dans les maisons communales des villages pour ceux qui veulent plus de confort. Vous pouvez randonner pour arpenter les vallées glaciaires ou surplomber les fjords, naviguer en kayak pour approcher les icebergs et essayer d'apercevoir phoques et baleines ou partir en croisière sur un voilier pour couvrir plus de distance et découvrir par la mer la richesse de ce territoire et accoster dans des criques comme dans des petits villages isolés.

### Activités

---



## Automne



L'automne ne dure que quelques semaines entre septembre et octobre. Les températures baissent tout comme la durée du jour, la végétation arctique se part de sa robe automnale et se prépare à hiverner.

Cependant, on peut toujours voyager au Groenland en septembre pour un court séjour en baie de Disko, à

Kangerlussuaq ou dans le sud. Les observations d'aurores boréales sont nombreuses et la luminosité suffisamment bonne pour faire des sorties à la journée en rando ou bateau. Pour les plus sportifs et les plus givrés, c'est également la période où a lieu le marathon du cercle polaire qui vous amènera à courir sur l'inlandsis sur la terre des boeufs musqués.

### Activités

---



## Hiver



L'hiver est la saison la plus longue. Au niveau du cercle polaire, la période d'ensoleillement est limitée voire nulle pendant plus de 2 mois (décembre janvier). Les températures sont entre  $-35$  et  $-15^{\circ}\text{C}$  sur les côtes.

D'octobre à mi-février les conditions climatiques et le faible ensoleillement rendent les conditions de voyage



difficile mais pas impossible si vous souhaitez une expérience de nuit polaire. La faible luminosité n'empêchera donc pas les plus courageux de faire du traineau dans la baie de Disko et ils seront récompensés par des aurores boréales. Le retour du soleil est un événement fêté dans chaque village et est un moment très particulier à partager avec les Groenlandais à cette période. (Période de janvier à février selon les latitudes des villages)

### Activités





# Climat & ensoleillement

## Ilulissat

	JANV.	FÉVR.	MARS	AVR.	MAI	JUIN	JUIL.	AOÛT	SEPT.	OCT.	NOV.	DÉC.
 Durée du jour	02h10	07h20	11h05	16h00	21h30	24h00	24h00	18h00	13h30	09h10	04h20	00h00
 Températures moyennes	$-16^{\circ} / -10^{\circ}$	$-18^{\circ} / -11^{\circ}$	$-19^{\circ} / -11^{\circ}$	$-12^{\circ} / -5^{\circ}$	$-3^{\circ} / 3^{\circ}$	$2^{\circ} / 8^{\circ}$	$5^{\circ} / 11^{\circ}$	$4^{\circ} / 10^{\circ}$	$0^{\circ} / 5^{\circ}$	$-6^{\circ} / -1^{\circ}$	$-10^{\circ} / -5^{\circ}$	$-15^{\circ} / -8^{\circ}$

## Narsarsuaq

	JANV.	FÉVR.	MARS	AVR.	MAI	JUIN	JUIL.	AOÛT	SEPT.	OCT.	NOV.	DÉC.
 Durée du jour	06h20	08h30	11h20	15h40	17h30	19h20	18h40	16h00	13h00	10h10	07h25	05h30
 Températures moyennes	$-11^{\circ} / -3^{\circ}$	$-10^{\circ} / -1^{\circ}$	$-9^{\circ} / 0^{\circ}$	$-4^{\circ} / 4^{\circ}$	$1^{\circ} / 9^{\circ}$	$5^{\circ} / 13^{\circ}$	$6^{\circ} / 15^{\circ}$	$6^{\circ} / 14^{\circ}$	$2^{\circ} / 9^{\circ}$	$-2^{\circ} / 4^{\circ}$	$-7^{\circ} / 0^{\circ}$	$-10^{\circ} / -2^{\circ}$



# et festivités



## Janvier : Le retour du soleil

La date est différente selon le village et sa latitude. Les Groenlandais fêtent le retour du soleil après les longs obscurs mois d'hiver. L'occasion de sorties familiales en traîneau à chien, en raquettes...



## Fin Février : Nuuk Snow Festival

En février (ou mars selon les conditions météorologiques), Nuuk accueille les meilleurs sculpteurs sur neige ou sur glace de la planète, dont les outils sont obligatoirement traditionnels.



## Avril : Avannaata

La course de traîneau la plus populaire du pays qui rassemble dans le nord ouest du pays des mushers venu de tout le Groenland pour désigner leur champion dans une course épique et festive.



## 21 Juin : Fête nationale

Célébration du jour le plus long de l'année, la fête nationale « Illortuneq » est un événement phare dans le calendrier groenlandais. A cette occasion, partout dans le pays, les festivités sont organisées. Habillé de leur costumes traditionnels colorés, l



## Aout : Festival d'art de Disko et de nourriture d'Igasa

Festival de musique et de théâtre qui se déroule sur des scènes extérieures à Ilulissat et Oqaasut. Des artistes locaux et internationaux se produisent pour un échange culturel unique au Groenland. Pour les amateurs de gastronomie locale, c'est au sud d



## Octobre : Marathon du cercle polaire

Un marathon unique au monde qui se déroule au niveau du cercle polaire et dont une partie de l'itinéraire se déroule sur l'inlandsis, à même la glace... une course givrée avec frissons garantis!



## Décembre : Noël et Nouvel an

Traditionnelles fêtes de fin d'année.