

CANADA

La grande traversée des Rocheuses à l'île de Vancouver



Randonnée



Autotour



À partir de 2 950 €



Durée 19 jours



Niveau Modéré



Descriptif :

De Calgary à Vancouver, vous traversez deux provinces de l'ouest canadien en liberté. Les routes et les sentiers vous amènent à découvrir les trésors naturels des Rocheuses : sommets et pics enneigés, lacs aux fascinantes couleurs de vert et de bleu, majestueux glaciers. Puis, vous parcourez ensuite la Colombie-Britannique en direction de Vancouver. Embarquez ensuite pour l'île de Vancouver et laissez-vous éblouir par des paysages saisissants.

Découvrez la végétation unique de la forêt pluviale, et les plages du parc national de Pacific Rim en parcourant les sentiers aménagés. Vous êtes au pays des ours, des mouflons, des wapitis, mais aussi celui des baleines grises et des épaulards. Un voyage tout en contrastes à travers une multitude de parcs, sur les traces des pionniers du début du siècle



Les points forts :

- **Parcs des Rocheuses : Banff & Jasper**
- **Pacific Rim sur l'île de Vancouver**
- **Les villes de Victoria et Vancouver**

€ Budget

Budget :

Base 2 personnes : A partir de 2950 € / personne

Budget indiqué par personne, selon période et disponibilité.

Le prix comprend :

- Le vol Paris / Calgary et Vancouver / Paris
- Les taxes aériennes
- 18 jours de location d'un véhicule de catégorie A, kilométrage illimité, assurance LDW et 1 conducteur supplémentaire inclus
- L'hébergement 17 nuits en chambre double/twin
- Les frais de réservation des traversées

- Un carnet de voyage
- Assistance téléphonique disponible 24h/24 - 7j/7

Le prix ne comprend pas :

- Les frais d'inscription (à partir de 12 ans) : 18 € par personne
- La compensation carbone pour votre voyage dans l'Ouest canadien : 10€ par personne

A payer sur place :

- L'essence
- Les dépenses personnelles
- Les boissons
- Les déjeuners et dîners
- La Traversée aller retour pour l'île de Vancouver
- Les entrées dans les parcs nationaux
- Dépenses personnelles

Assurances au choix

- Assurance assistance rapatriement : 2,5 % du voyage par personne
- Assurance multirisque : 4,1 % du voyage par personne
- Assurance premium (valable pour tout voyage dont le montant dépasse 8000€/pers.) : 5 % du voyage par personne



Jour par jour

Jour par jour :

Voyagez sur mesure !

Nous vous proposons un itinéraire que nous avons conçu. Celui-ci est indicatif et modulable. Sans engagement, prenez contact avec l'un de nos conseillers spécialistes. Il se fera un plaisir de composer avec vous l'itinéraire de votre choix, jour par jour dans un devis personnalisé et détaillé.

JOUR 1

📍 Paris / Calgary

Arrivée à l'aéroport de Calgary et prise en charge du véhicule de location.
Soirée en ville.



Hébergement : Hôtel

JOUR 2

📍 Calgary / Canmore

Visite de Calgary, rendue célèbre par son festival rodéo et les Jeux Olympiques d'hiver de 1988. Route vers la vallée de Kananaskis. Possibilité de randonnée à votre arrivée (sentier Baldy Pass, 8km).

🏠 Hébergement : [Auberge](#) 🚗 Transport : [150 km](#)
👟 Marche : [3 h](#)

JOURS 3 À 4

📍 Parc de Banff

Découverte du célèbre Lac Louise. Visite de Banff, petite ville située au coeur du plus ancien des parcs nationaux canadiens. Randonnée le long du sentier de la Plaine-des-Six-Glaciers.

🏠 Hébergement : [Auberge](#) 🚗 Transport : [20 km](#)
👟 Marche : [4 h](#)

JOUR 5

📍 Canmore / Jasper

En voiture, découverte de la célèbre route "Icefield Parkway". Lacs, glaciers, forêts de conifères, cols et cascades s'enchaîneront.

🏠 Hébergement : [Auberge](#) 🚗 Transport : [300 km](#)

JOURS 6 À 7

📍 Parc de Jasper

Découverte du secteur du lac Maligne. Le jour suivant, direction les sources d'eau chaude de Miette Hot Spring. Détendez-vous dans un des bassins, au milieu d'un décor de rêve.

🏠 Hébergement : [Auberge](#) 👟 Marche : [6 h](#)

JOUR 8

📍 Jasper / Wells Gray Ranch

Quittez l'Alberta pour la Colombie-Britannique! Arrêt au Mont Robson, le plus haut sommet des Rocheuses Canadiennes. Arrivée au parc Wells Gray.

🏠 Hébergement : [Auberge](#) 🚗 Transport : [360 km](#)
👟 Marche : [3 h](#)

JOUR 9

📍 Parc Provincial Wells Gray Ranch

Nombreuses activités possibles : canot sur le lac Clearwater, observation de la faune, randonnée à cheval (en option). Le tout dans un cadre magnifique de paysage de montagnes.

🏠 Hébergement : [Auberge](#)

JOUR 10

📍 Wells Gray / Kamloops

Décor subalpin avec des arbres nains et une végétation fragile, cascade de Saphats et son canyon. Route pour Kamloops et installation pour une nuit.

🏠 Hébergement : [Auberge](#) 🚗 Transport : [200 km](#)

👟 Marche : [3 h](#)

JOUR 11

📍 Kamloops / Whistler

Quittez la vallée pour un paysage imposant de montagnes. Halte à Hat Creek Ranch qui fût jadis une étape sur la route de la ruée vers l'or. Installation à Whistler, célèbre village de villégiature. Vous pourrez découvrir la ville très rénovée suite au JO de Vancouver en 2010. Découvrir cette ambiance et ces lieux riches en souvenir ne pourra que vous convenir.

🏠 Hébergement : [Auberge](#) 🚗 Transport : [270 km](#)

👟 Marche : [3 h](#)

JOUR 12

📍 Parc Provincial Garibaldi

Découverte du parc : paysages de montagnes, prairies fleuries et cascades spectaculaires. Randonnée le long du sentier Garibaldi Lake.

🏠 Hébergement : [Auberge](#) 👟 Marche : [7 h](#)

JOUR 13

📍 Whistler / Horseshoe Bay / Namaimo

Vous quittez les montagnes et rallier l'île de Vancouver. Une route en corniche, surplombant le fjord, la célèbre «Sea to sky highway», vous conduit à Horseshoe Bay, où vous prenez le ferry (1h30 de traversée).

🏠 Hébergement : [Auberge](#) 🚗 Transport : [140 km](#)

JOUR 14

📍 Namaimo / Ucluelet

Vous traversez l'île d'Est en Ouest pour rejoindre le Pacific Rim. En chemin, arrêt à Cathedral Grove pour admirer les pins Douglas vieux de 1000 ans. Arrivée dans un coin de paradis donnant sur l'océan Pacifique. Vous découvrez les petits ports de pêche de Tofino et d'Ucluelet, et leur atmosphère unique. De là, vous partons en excursion en mer pour rencontrer baleines, phoques et otarie, en bateau à moteur ou en kayak de mer (en option).

🏠 Hébergement : [Auberge](#)

🚗 Transport : [180 km](#)

👟 Marche : [1 h](#)

JOUR 15

📍 Parc de Pacific Rim

Poursuite de la découverte du parc national Pacific Rim à pied. Vous randonnez le long de Long Beach Rain Forest Trail, et découvrez d'immenses cèdres rouges de l'Ouest et leurs branches recouvertes d'un épais tapis de mousse suspendue.

🏠 Hébergement : [Auberge](#)

JOUR 16

📍 Pacific Rim / Victoria

Route vers la capitale de la Colombie-Britannique, la ville de Victoria. Boutiques, musées, galeries et promenades. Nuit en ville.

🏠 Hébergement : [Hôtel](#)

🚗 Transport : [300 km](#)

JOUR 17

📍 Victoria / Vancouver

Traversier (Swartz Bay - Tsawwassen) pour Vancouver. Découverte de la ville surnommée "glass city", en référence aux nombreux édifices recouverts de vitre.

🏠 Hébergement : [Hôtel](#)

🚗 Transport : [30 km](#)

JOUR 18

📍 Départ de Vancouver

Transfert à l'aéroport, remise de la voiture de location. Vol retour.

JOUR 19

📍 Paris

Arrivée en France.

+ En savoir +

Détail du voyage

Esprit du voyage

Grâce à notre expérience sur le terrain, nous vous proposons ce voyage en liberté, accessible sans guide - accompagnateur. Vous êtes sous votre propre responsabilité lors du voyage. En toute liberté et en autonomie vous prendrez la route, vous vous arrêterez et vous vous baladerez quand bon vous semble. Avec les vols, la location de la voiture et les hébergements réservés à l'avance, vous pourrez aborder votre voyage en toute tranquillité.

Les Rocheuses canadiennes sont le paradis des randonneurs. Un choix varié de randonnées s'offrent à vous. Une sélection de randonnées vous sera proposée dans votre carnet de voyage. Les sentiers sont très bien balisés à l'intérieur des parcs. Vous trouverez dans tous les parcs, des centres d'accueil et d'information touristiques très bien fournis en documentation (faune, flore, cartes des randonnées). Les équipes des parcs se feront un plaisir de vous renseigner et de vous aider.

En fonction des conditions météo et de la présence des ours, certains sentiers peuvent être fermés momentanément au public.

Enfin il vous faudra payer lors de votre entrée dans les Rocheuses des droits d'entrées de l'ordre de 9,80 CAD par personne par jour (6,50€) ou vous procurez un pass familial annuel de 136,40 CAD par voiture(89€).

Alimentation

Les repas sont à votre charge. Pour faire vos courses, de nombreux supermarchés sont disponibles à Calgary, Canmore, Banff, Lake Louise, Jasper.

Les prix sont assez similaires à la France.

N'oubliez pas que vous bénéficiez de produits détaxés à l'aéroport d'embarquement.

Boissons disponibles tout au long du séjour (non-inclus).

Hébergement

- Hébergement en auberge, Bed & Breakfast en chambre double.

Déplacement

Voiture de location.

Budget & change

La carte de crédit Visa et Mastercard sont acceptées quasiment partout. Vous pouvez l'utiliser pour régler vos achats et vos repas ou retirer de l'argent. Vous pourrez aussi changer des euros.

1 Euro = 1,52 \$CAN au 12/12/2018

Pourboires

Aux États-Unis et au Canada, le service n'est jamais compris dans les prix. Dans les bars, restaurants et tous les endroits où un service vous est fourni, il est attendu que vous laissiez un pourboire compris entre 15 et 20% du montant global. Sachez que beaucoup d'employés dans les métiers de service ne se rémunèrent qu'avec les pourboire (tip). Il serait très mal perçu de ne rien donner, ou de ne pas donner assez. Même lors de paiement par Carte bancaire, vous indiquerez le montant du pourboire que vous souhaitez laisser.

Équipement



Vêtements à prévoir

- Bonnet ou cagoule en polaire
 - Chaussures de randonnée-Casquette ou chapeau
 - Sous-vêtements respirant en fibres synthétiques
 - Polaire
 - Doudoune
 - Veste imper-respirante dotée d'une membrane, de type Gore-Tex
 - Un poncho ou une cape de pluie
 - Pantalon de randonnée synthétique et respirant
 - Shorts
 - Maillot de bain
 - Gants en polaire
 - Chaussettes en fibres synthétiques
-



PARTEZ BIEN ÉQUIPÉ(E) AVEC

MOUNTAIN HARD WEAR

-20%

A l'achat d'un voyage 66 Nord, bénéficiez de -20% sur l'équipement

MOUNTAIN HARD WEAR

Équipement outdoor, hautes performances

Mountain Hardwear est le partenaire équipement de 66°Nord. Mountain hardwear propose des vêtements et équipements outdoor très performants, utilisant les meilleurs matériaux et technologies, vous assurant le meilleur équipement pour vos voyages et randonnées. Plus que partout ailleurs, dans le Grand Nord, il est important d'être bien équipé. N'oublions pas le dicton Norvégien « Il n'y a pas de mauvais temps, juste de mauvais vêtements ».

[Je m'équipe](#)



Équipement à prévoir

- Une trousse de pharmacie personnelle
- De la crème de protection solaire (visage et lèvres)
- Une gourde de 1 litre minimum, légère et en option isotherme
- Des sacs plastiques pour l'étanchéité de vos affaires
- Un couteau de poche (à mettre en soute)
- Serviettes de toilette



Bagages

L'ensemble de vos bagages doit être réparti dans 2 sacs :

- Un petit sac à dos (contenance environ 40L) pour le transport de vos affaires personnelles durant la journée : pull, gourde, pique-nique de midi, lunettes, appareil photo
- Prévoir un sac de voyage ou valise de 20kg maximum pour toutes vos affaires personnelles.



Pharmacie

Il est recommandé d'apporter vos médicaments personnels (aspirine, pansements, désinfectant local, coton, etc.).

Formalités & santé

Passeport

Formalités consulaires pour les ressortissants de l'Union européenne et de la Suisse:

Dès votre inscription, merci de nous communiquer vos coordonnées de passeport (Nom - Prénom - Date de naissance - N° de passeport - Date d'émission et date d'expiration).

Actuellement pour un séjour touristique de moins de six mois, il n'y a pas d'obligation de visa et le passeport en cours

de validité suffit, avec une validité dépassant d'au moins un jour votre séjour au Canada.

Les voyageurs doivent impérativement obtenir avant le départ une autorisation de voyage électronique (A.V.E.) pour entrer au Canada. Il vous faut compléter le formulaire en ligne de manière individuelle (une demande par personne) sur le site <http://www.cic.gc.ca/francais/visiter/ave-commencer-int.asp>. Il est nécessaire d'avoir une adresse électronique valide. Les frais de 7 CAD sont payables par carte bancaire Visa, Mastercard ou American Express.

L'AVE est accordée en quelques minutes mais nous vous recommandons d'effectuer votre demande aussitôt votre voyage confirmé. L'AVE est un document électronique lié au passeport et qui demeure valide pendant 5 ans ou jusqu'à l'expiration du passeport, selon la première de ces éventualités à survenir. Vous devez donc voyager avec le passeport déclaré lors de la demande AVE.

ATTENTION : Pour les femmes françaises, l'AVE doit obligatoirement être créée avec le nom de jeune fille. De ce fait, pour faciliter l'enregistrement à l'aéroport, nous demandons aux voyageuses au Canada de renseigner leur nom de jeune fille pour la réservation de leur billet d'avion.

Vous voyagez avec des enfants:

Les enfants sont soumis aux mêmes obligations de passeport et de visa que les adultes, décrites ci-dessus. L'inscription de mineurs sur les passeports des parents est désormais impossible, les mineurs doivent être titulaires d'un passeport individuel.

Il faut obligatoirement faire une demande d' AVE pour chaque enfant.

ATTENTION, à partir du 15 janvier 2017, un enfant qui voyage à l'étranger sans être accompagné de l'un de ses parents doit présenter les 3 documents suivants :

- Pièce d'identité valide du mineur : carte d'identité ou passeport + visa éventuel en fonction des exigences du pays de destination (à vérifier en consultant les fiches pays du site diplomatie.gouv.fr)
- Photocopie du titre d'identité valide du parent signataire : carte d'identité ou passeport
- Formulaire d'autorisation de sortie du territoire signé par l'un des parents titulaire de l'autorité parentale.

Pour tout complément d'informations: <https://www.service-public.fr/particuliers/vosdroits/F1359>

Pour les autres nationalités, se renseigner auprès des autorités consulaires du Canada dans votre pays.

ATTENTION, nous pouvons de façon exceptionnelle utiliser des compagnies américaines pour les voyages à destination du continent américain (nord et sud). Celles-ci font escale aux Etats-Unis : vous devez être en possession d'un passeport électronique ou biométrique valide 6 mois après la date de sortie des Etats-Unis (sous le mot passeport, se trouve un symbole sécurisé, un cercle à l'intérieur d'un rectangle).

Vous devez également demander une autorisation de voyage électronique (ESTA) sur le site officiel

<https://esta.cbp.dhs.gov>. Valable pour une durée de deux ans ou jusqu'à expiration du passeport, cette autorisation doit être demandée au plus tard 72h avant le départ ; nous vous recommandons d'en faire la demande dès la confirmation de votre voyage. L'ESTA est payante (14 USD à payer en ligne par carte bancaire). Le nom que vous renseignez sur le formulaire ESTA doit être le même que celui figurant sur vos billets d'avion et doit bien sûr apparaître sur votre passeport. Si le nom utilisé sur le formulaire ESTA est différent de celui de votre billet d'avion, votre embarquement sera refusé par la compagnie aérienne. Les mineurs doivent également solliciter l'autorisation ESTA.

Le programme d'exemption de visa (Visa Waiver Program - VWP) permet aux ressortissants français d'accéder sans visa au territoire américain, soit en transit, soit pour un séjour de 90 jours maximum. Un visa est néanmoins nécessaire si vous n'avez qu'un passeport délivré en urgence. Par ailleurs, les voyageurs qui se sont rendus en Iran, Irak, Syrie, Libye, Somalie, Yémen ou Soudan depuis le 1er mars 2011 et les personnes ayant la nationalité iranienne, irakienne, syrienne ou soudanaise ne peuvent plus bénéficier du régime d'exemption de visa. Nous vous recommandons de suivre les derniers changements sur <http://www.diplomatie.gouv.fr/fr/conseils-aux-voyageurs/conseils-par-pays/etats-unis/> car la législation est en cours de changement aux Etats-Unis.

Visa

Pour un séjour touristique de moins de six mois, il n'y a pas d'obligation de visa mais il faut se prémunir d'une A.V.E [voir le paragraphe précédent 'passeport'].

Carte d'identité

Non

Vaccins

Non

Recommandations sanitaires

Non

“ Ôh Canada ”

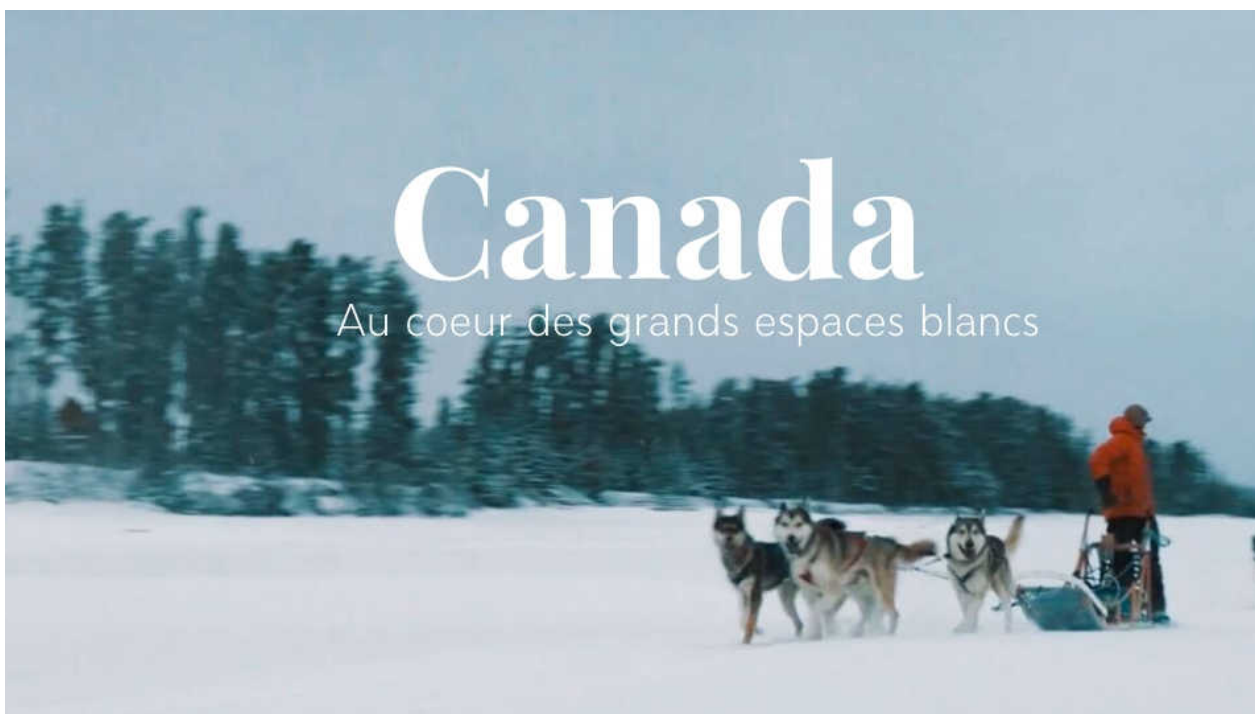
Nature qui règne en maître, un immense territoire du Pacifique à l'Atlantique, une faune sauvage préservée, un séjour au Canada c'est voir en grand ! Dans ce pays grand comme 18 fois la France, qui s'étend sur 5000 km d'Ouest en Est et se découpe sur 6 fuseaux horaires, une multitude de paysages et d'activités s'offre à vous. Et avec quatre saisons bien marquées, les expériences et modes de découverte de ce fabuleux territoire sont quasiment illimités.

66°Nord est présent au Canada depuis 1997, avec une agence à Montréal et une base multi-activités au lac Taureau. Grâce à notre implantation au Québec et à l'expertise de notre équipe locale, nous vous aidons à définir le voyage qui vous correspond. Que ce soit un voyage individuel et sur-mesure, des vacances en famille, ou un circuit en groupe accompagné, les itinéraires que nous traçons s'adressent aux amoureux des grands espaces et la nature... comme vous et nous !

Lorsque les températures avoisinent les -20°C et les arbres croulent sous la neige l'hiver, vous profitez de belles journées d'activités dans la nature assoupie et retrouvez un hébergement douillet au coin du poêle chaque soir. Au cœur de la forêt boréale du Québec et depuis la base 66°Nord, vous explorez un territoire sauvage et préservé, en raquettes à neige, traîneau à chiens ou motoneige. Le tout, en véritable immersion dans la vie canadienne, accompagnés de nos sympathiques guides locaux !

L'été venu, lorsque les rivières gonflent et la végétation reprend ses droits, c'est le moment propice pour les voyages itinérants en pleine nature et l'observation d'animaux sauvages. Descentes de rivières en canoë ou exploration à pied d'une région... vous découvrez des paysages spectaculaires et variés, tout en vous imprégnant de la culture du Canada, marquée par les histoires et légendes des grands explorateurs et coureurs des bois.

Lors de l'été indien, nous vous emmenons au Québec admirer les explosions de couleurs qui embrasent la belle Province. C'est l'occasion de profiter des dernières belles journées ensoleillées et d'aller à la rencontre des québécois sur une période moins touristique.



DÉCOUVREZ

Le Canada

Quelques chiffres



Superficie :

9 985 000 km²



Population :

37 589 262 habitants



Décalage horaire :

-9h00 à -6h00

Décalage horaire entre Paris et Montréal est de 6h00.

Décalage horaire entre Paris et Vancouver est de 9h00.

Infos pratiques



Langue :

Anglais et Français

La langue maternelle dominante est l'anglais dans toutes les provinces et territoires, sauf au Québec où la langue de Molière prédomine (environ 80% des habitants sont francophones). En Alberta et Colombie-Britannique, le français est peu courant, même s'il peut être bien compris par certains professionnels du tourisme. En tant que visiteur au Québec, vous ne pouvez manquer de connaître quelques expressions typiquement québécoises qui vous donneront un avant-goût de cette culture bien spécifique aux origines françaises mais qui a aussi su se doter de ses propres spécificités.

- Attache ta tuque : tiens-toi prêt
- Un bec : baiser
- Bibittes : insectes
- Bécosses (les) : toilettes sèches
- Jaser ou placoter : bavarder, papoter
- Mal de bloc : Un mal de tête
- Chum : petit ami
- Char : voiture
- C'est pas pire : C'est pas mal
- C'est correct : d'accord



Electricité :

110 V

Prévoir un adaptateur-transformateur. Si vous dormez en auberge ou en gîte, vous pourrez régulièrement charger les batteries de vos appareils électroniques. Attention, il n'y a pas toujours l'électricité dans les refuges ou les campings.



Monnaie & change :

Dollar Canadien

La carte de crédit Visa et Mastercard sont acceptées quasiment partout. Vous pouvez l'utiliser pour régler vos achats et vos repas ou retirer de l'argent. Vous pourrez aussi changer des euros. Taxes et Pourboires : au Canada, le service n'est jamais compris dans les prix.

Dans les bars, restaurants et tous les endroits où un service vous est fourni (taxis, excursions guidées, etc.), il est attendu que vous laissiez un pourboire compris entre 15 et 20% du montant global. Sachez que beaucoup d'employés dans les métiers de service ne se rémunèrent qu'avec les pourboires (tips). Il serait très mal perçu de ne rien donner, ou de ne pas donner assez. Même lors de paiement par carte bancaire, vous indiquerez le montant du pourboire que vous souhaitez laisser.

Taxes : Que ce soit au restaurant ou pour un hébergement, les prix que vous lirez ou que l'on vous indiquera verbalement s'entendent toujours hors taxes. Il en va de même pour l'achat d'un livre, d'un CD, d'un billet de bus ou pour toute location. Aussi, n'oubliez pas de faire vos calculs avant de vous présenter en caisse. Dans tous les cas, il est préférable de demander si les tarifs incluent la taxe ou non. Au Québec, les taxes sont d'environ 15%. [Ainsi pour un repas à 20 CAD, il vous faudra donc rajouter environ 3 CAD de taxes et 3 CAD de pourboire, soit 26 CAD au total]. En Alberta et au Yukon, les taxes sont d'environ 5%. En Colombie-Britannique, les taxes sont d'environ 12%.

Géographie

Le Canada dont la devise est « d'un océan à l'autre » s'étend de l'Atlantique au Pacifique. Il s'agit du deuxième pays le plus vaste du monde après la Russie et possède un espace maritime immense. La géographie du Canada est très diversifiée. Les paysages canadiens sont très nordiques, de par le climat, les traces visibles des périodes glaciaires, l'abondance de lacs et rivières et aussi 24% de la forêt boréale mondiale.

A l'Est, le Québec, dont la moitié de son territoire vallonné est constituée de forêts, de lacs.

Au centre, la région des plaines s'étend jusqu'au pied des rocheuses.

A l'Ouest, les Rocheuses et leurs paysages de lacs aux eaux bleu émeraude et enfin la côte pacifique et l'île de Vancouver avec sa forêt pluviale.

Us et coutumes

- Le « Melting pot » Canadien : les Canadiens sont un peuple multiethnique, cette diversité se reflète dans leur convivialité.

- Le Hockey sport national ! Le Hockey participe à l'unité canadienne et déplace les foules les soirs de match. Véritable tradition, voire une institution, le hockey fait partie de la vie des Canadiens, en tant que joueur ou supporter.

- La Tire : au début du printemps, comme pour célébrer le retour du soleil, les canadiens (Québec) se rendent dans les érablières pour « La tire » pratique qui consiste à récolter la sève des érables en faisant une « saignée » dans leur écorce.

- La fête, les fêtes ! De manière générale, les canadiens accordent beaucoup d'importance à leurs fêtes (religieuses ou non).

QUAND PARTIR

Saisons, climat, festivités

Printemps



Le printemps arrive tranquillement en avril et ne dure que quelques semaines pour laisser place à l'été. A cette période, la nature se réveille d'un long hiver, les températures s'adoucissent et la neige fond.

Nous vous attendons en été quand le sol aura retrouvé ses couleurs verdoyantes !

Activités



Eté



Arrivés les beaux jours, c'est un tout autre pays que vous découvrez. Les canadiens investissent les terrasses de café et les festivals animent les villes. Le mercure peut facilement dépasser les 30°C.

Les températures sont en général à leur maximum en juillet et août et plus fraîches en juin et septembre.

Au Québec, la température moyenne est de 15-20°C avec des journées sont en général ensoleillées.

Dans les rocheuses le climat montagneux se caractérise par un temps sec et ensoleillé en journée.

Sur la côte Pacifique les précipitations sont en général plus importantes [ce qui permet le développement d'un écosystème unique, la forêt pluviale].

Les rencontres avec les animaux sauvages sont plus fréquentes, les rivières nous appellent pour des expéditions en canoë ou rafting, et tous les sentiers de randonnée sont accessibles aux marcheurs.

Activités



Automne



L'automne est une saison surtout connue pour son été indien, période de beau temps qui suit le premier gel d'automne, généralement en octobre. Les arbres se parent de belles couleurs.

Les fameux érables du Québec sont tout en couleur et magnifiques. Dans cette province les températures sont

encore douces, aux alentours de 12°C en septembre puis 7°C en octobre, avec des journées généralement ensoleillées. Fin octobre le mercure chute et les précipitations se font plus fréquentes, avec parfois même de la neige. L'été indien se prête bien aux séjours itinérants et aux rencontres.

Activités



Hiver



Au Yukon, vous pourrez expérimenter les longues nuits polaires. Le soleil dépasse peu ou pas la ligne d'horizon, offrant de belles lumières rasantes qui se reflètent sur la neige.

C'est une période parfaite pour l'observation des aurores boréales, fantastiques lumières dansant dans le ciel. A

Whitehorse les températures sont en moyenne de -20°C le jour avec une météo en général ensoleillée, mais les températures peuvent être extrêmes descendant jusqu'à -30°C .

Au sud du Québec, la luminosité est la même qu'en France (Montréal est à la même latitude que Bordeaux). Les températures sont rigoureuses, de décembre à mars la température descend en moyenne autour de -15°C mais le froid ressenti peut être bien en deçà selon le vent et l'activité. Il s'agit d'un froid sec donc largement supportable une fois bien équipé. Sur notre base, nous vous fournissons tout l'équipement grand froid.

L'hiver est la période idéale pour les activités de pleine nature : raquettes à neige, traîneau à chiens, motoneige, ski. De quoi vivre de belles journées remplies en émotions et sensations fortes.



Mais les villes aussi gardent tout leur intérêt sous leur manteau. La plupart ont été pensées pour s'adapter aux températures rigoureuses de l'hiver : hôtel et sculptures de glace à Québec, nombreux musées à Vancouver, 'ville' souterraine....

Activités



Climat & ensoleillement

Trois Rives

	JANV.	FÉVR.	MARS	AVR.	MAI	JUIN	JUIL.	AOÛT	SEPT.	OCT.	NOV.	DÉC.
 Durée du jour	08h59	10h19	11h50	13h30	15h00	15h45	15h23	14h08	12h30	10h55	09h24	08h35
 Températures moyennes	$-20^{\circ} / -8^{\circ}$	$-19^{\circ} / -5^{\circ}$	$-11^{\circ} / 2^{\circ}$	$-2^{\circ} / 10^{\circ}$	$3^{\circ} / 17^{\circ}$	$9^{\circ} / 23^{\circ}$	$12^{\circ} / 25^{\circ}$	$11^{\circ} / 23^{\circ}$	$7^{\circ} / 18^{\circ}$	$2^{\circ} / 10^{\circ}$	$-5^{\circ} / 3^{\circ}$	$-16^{\circ} / -6^{\circ}$

Quand partir pour

	JANV.	FÉVR.	MARS	AVR.	MAI	JUIN	JUIL.	AOÛT	SEPT.	OCT.	NOV.	DÉC.
Trek & rando						✓	✓	✓	✓	✓		
Canoë						✓	✓	✓	✓			
Croisière voilier					✓	✓	✓	✓	✓			
Baleines						✓	✓					
Chien de traîneau	✓	✓	✓									✓
Ski	✓	✓	✓									✓
Raquettes	✓	✓	✓									✓

JOURS FÉRIÉS

et festivités



Mai : Victoria Day

Fête de la Reine (Victoria Day)



1er Juillet : Fête nationale

La fête nationale du Canada célèbre l'union des provinces qui forment le Canada. Spectacles et feux d'artifices.