



CANADA

Forêt, Baleines, Ours et Ecolodge au Québec



Autotour



À partir de 2 100 €



Durée 12 jours



Niveau Facile



Descriptif :

Le Québec, c'est le royaume des petits et des grands, pour jouer les aventuriers dans un environnement absolument enchanteur. Vous remonterez le temps pour vous plonger dans l'univers des trappeurs français et des amérindiens canadiens.

Le périple vous transportera dans des vastes étendues où les paysages magnifiques s'offriront à vous : massifs, vallées glacières, fjords, rivières, lacs, forêts boréales.

Un univers qui mêle aux charmes de la nature celui des grandes villes : Montréal, Québec.



Les points forts :

- Les paysages enchanteurs du Québec
- Une descente en canoë de 2 jours
- Observation d'animaux (Baleines, loups, ours noir, bélugas)

€ Budget

Budget :

Base 2 personnes : A partir de 2100€

Budget indiqué par personne, selon période et disponibilité.

Le prix comprend :

- Les vols Paris / Montréal / Paris
- Les taxes aériennes
- 12 jours de location d'un véhicule de catégorie A, kilométrage illimité, assurance LDW et TPL, 1 conducteur supplémentaire, taxe sur les produits et services (TPS), les taxes provinciales (et autres), les frais d'aéroport, l'air climatisé sur tous les véhicules qui en sont équipés.
- L'hébergement pour 9 nuits avec les petits-déjeuners
- La descente en canoë de 2 jours / 1 nuit avec guide et équipement
- Soirée observation de l'ours
- La sortie baleine en Zodiac à Tadoussac
- L'équipement pour les nuits en chalet : nécessaire de cuisine, frais d'accès au parc
- Assistance téléphonique disponible 24h/24 - 7j/7

Le prix ne comprend pas :

- Les frais d'inscription (à partir de 12 ans) : 18 € par personne
- La compensation carbone pour votre voyage au Québec : 8€ par personne

A payer sur place :

- L'essence
- Les dépenses personnelles
- Les boissons
- Les repas
- Dépenses personnelles
- Les activités optionnelles à Saguenay

Assurances au choix

- Assurance assistance rapatriement : 2,5 % du voyage par personne
- Assurance multirisque : 4,1 % du voyage par personne
- Assurance premium (valable pour tout voyage dont le montant dépasse 8000€/pers.) : 5 % du voyage par personne



Jour par jour

Jour par jour :

Voyagez sur mesure !

Nous vous proposons un itinéraire que nous avons conçu. Celui-ci est indicatif et modulable. Sans engagement, prenez contact avec l'un de nos conseillers spécialistes. Il se fera un plaisir de composer avec vous l'itinéraire de votre choix, jour par jour dans un devis personnalisé et détaillé.

JOUR 1

📍 Paris / Montréal

Arrivée à l'aéroport de Montréal et prise en charge de votre véhicule de location pour rejoindre votre hébergement au centre-ville de la seconde ville francophone du monde.

🏠 Hébergement : [Hôtel](#)

JOUR 2

📍 Montréal / St Mathieu du Parc et soirée d'observation de l'ours noir

Départ en direction du parc national de la Mauricie. Apaisement garanti dans ce vaste plateau de 536 km² où se mêlent des collines ondulantes, des arbres se parant de multiples couleurs et des dizaines de lacs. Promesse de superbes panoramas.

Vous partez vers 17h30 avec votre guide pour rejoindre un abris fermé, installé en forêt au cœur du territoire de l'ours noir. Avec votre guide spécialiste c'est l'occasion d'en apprendre un peu plus sur cet animal très secret. Nous pouvons rester sur place jusqu'à la tombée de la nuit pour attendre la venue des ours. Retour à l'auberge

🏠 Hébergement : [Auberge](#)

🚗 Transport : [260 km](#)

JOUR 3

📍 Mauricie / Trois Rives - Canoë

Vous prenez route vers Trois Rives et le centre d'Aventure de Mattawin. Rencontre avec votre guide directement à Trois-Rives le matin du départ. Prise de possession des équipements. Explication des consignes de sécurité et des conseils techniques. Départ en rivière. Dès l'heure du midi, nous enfonçons nos premiers coups de pagaies dans les eaux limpides d'une rivière peu fréquentée de la Mauricie. Le Triangle d'or est une activité idéale pour la famille et ne nécessite aucune expérience en canot. Nous poursuivons jusqu'à notre site de campement où nous dresserons la tente et ferons le feu pour le dîner. Coucher sous la tente.

🏕 Hébergement : [Tente](#)

🚗 Transport : [350 km](#)

JOUR 4

📍 Trois Rives - Canoë

Après le petit-déjeuner et, qui sait, une petite baignade dans la rivière, nous poursuivons notre périple. Si le temps le permet, nous pouvons entreprendre une randonnée afin de mieux connaître la faune du Québec. À grands coups de pagaies, nous poursuivons notre exploration de cette superbe région. La descente de la rivière reste à ce jour le meilleur moyen de parcourir les magnifiques paysages sauvages de la région de la Mauricie.

🏠 Hébergement : [Auberge](#)

JOUR 5

📍 Lac St Jean / Mashteuiatsh

Mashteuiatsh est la seule communauté autochtone au Saguenay–Lac-Saint-Jean. Elle est située sur la rive ouest du Pekuakami, nom ilnu qui désigne l'immense étendue d'eau que constitue le lac Saint-Jean. Destination incontournable dans la région, Mashteuiatsh bat au rythme des saisons et perpétue sa tradition d'important lieu d'accueil et de rencontre. Découvrez l'histoire, la culture et les traditions de la première nation des Pekuakamiulnuatsh et vivez une aventure où se côtoient culture et nature.

🏠 Hébergement : [Auberge](#)

JOUR 6

📍 Lac St Jean / Fjord du Saguenay

Après le petit-déjeuner vous partez en direction du majestueux fjord du Saguenay. Les amateurs de randonnée pédestre pourront faire le sentier de la statue, dans le secteur de la Baie-Éternité du parc du fjord Saguenay. Visite de l'Anse-St-Jean ou Ste-Rose-du-Nord, deux beaux villages. Egalement possible de se rendre à la baie Sainte-Marguerite dont les rives sont protégées par le parc national du Fjord-du-Saguenay. Un belvédère surplombant l'embouchure a été aménagé en 2000 afin d'y observer le mammifère emblématique.

🏠 Hébergement : [Dortoir en cabane](#)

🚗 Transport : [250 km](#)

JOUR 7

📍 Fjord du Saguenay

Le matin, possibilité de faire de l'accrobranche en profitant de nos vues sur le fjord et en vous déplaçant d'arbre en arbre par un enchaînement de plus de 73 ponts-défis adaptés aux capacités de chacun (53\$ CAD / pers).

L'après midi, en option, kayak de mer! L'endroit idéal pour observer, découvrir les beautés naturelles du fjord et s'initier en kayak de mer. Le guide vous expliquera les rudiments et les composantes du kayak de mer (35\$ CAD / pers).

🏠 Hébergement : [Dortoir en cabane](#)

JOUR 8

📍 Fjord du Saguenay / Tadoussac - Excursion baleines en zodiac

A Tadoussac, quoi de mieux qu'un zodiac pour observer de près les baleines. Après avoir revêtu votre combinaison imperméable, vous partirez pour une rencontre avec les plus grands mammifères marins.*Age minimum : 6 ans

🏠 Hébergement : [Auberge](#)

🚗 Transport : [90 km](#)

JOUR 9

📍 Tadoussac / Parc de la Jacques Cartier

Magnifique route vers la parc de la Jacques Cartier en repassant par la région de Charlevoix. Visite de Port aux Persils, La Malbaie, Pointe-aux-Pics.

À l'instar de tous les pays qui ont à cœur la protection et la mise en valeur de leur patrimoine naturel, le Canada s'est doté d'un réseau de parcs et de réserves fauniques. Créés afin de protéger des aires exceptionnelles ou représentatives des régions naturelles du pays, ils offrent à leurs visiteurs des programmes d'interprétation de la nature et une grande diversité d'activités de plein air. Laissez-vous séduire par cette faune abondante et cette flore luxuriante : ici un chevreuil qui se désaltère près d'un ruisseau aux eaux cristallines, là un sous-bois enorgueilli de milliers de quatre-temps en fleurs. Que ce soit pour relaxer, s'évader de la ville ou vivre des émotions grandeur nature, optez pour la villégiature en chalet au pays des grands espaces.

🏠 Hébergement : [Chalet](#)

🚗 Transport : [215 km](#)

JOUR 10

📍 Parc de la Jacques Cartier - Québec

Découverte du parc. Randonnées seront au programme. Route pour Québec. Découverte de la ville dans l'après midi. Retour à votre chalet dans la soirée

🏠 Hébergement : [Chalet](#)

JOUR 11

📍 Québec / Montréal

Visite de la ville : Plaines d'Abraham, Vieux-Québec, manège militaire, terrasse... Route par la rive sud pour traverser les magnifiques paysages des Cantons-de-l'Est. Départ en direction de l'aéroport de Montréal et embarquement pour le vol de retour.

🏠 Hébergement : [Hôtel](#)

🚗 Transport : [260 km](#)

JOUR 12

📍 Paris

Arrivée en France



Options

Les excursions facultatives :



Accrobranche dans le Saguenay

Profitez de nos vues sur le fjord et en vous déplaçant d'arbre en arbre par un enchaînement de plus de 73 ponts-défis adaptés aux capacités de chacun.

--

Tarif : 40 € / pers.



Kayak dans le Saguenay

L'endroit idéal pour observer, découvrir les beautés naturelles du fjord et s'initier en kayak de mer. Le guide vous expliquera les rudiments et les composantes du kayak de mer

--

Tarif (1/2 journée) : 25 € / pers.

+ En savoir +

Détail du voyage

Esprit du voyage

Grâce à notre expérience sur le terrain, nous vous proposons ce voyage en liberté, accessible sans guide - accompagnateur. Vous êtes sous votre propre responsabilité lors du voyage. En toute liberté et en autonomie vous prendrez la route, vous vous arrêterez et vous vous baladerez quand bon vous semble. Avec les vols, la location de la voiture et les hébergements réservés à l'avance, vous pourrez aborder votre voyage en toute tranquillité.

Alimentation

N'oubliez pas que vous bénéficiez de produits détaxés à l'aéroport d'embarquement.

Hébergement

Hébergement en auberge, gîte, ecolodge en chambre double et une nuit sous tente.

Déplacement

Voiture de location

Budget & change

La carte de crédit Visa et Mastercard sont acceptées quasiment partout. Vous pouvez l'utiliser pour régler vos achats et vos repas ou retirer de l'argent. Vous pourrez aussi changer des euros.

1 Euro = 1,52 \$CAN au 12/12/2018

Pourboires

Aux États-Unis et au Canada, le service n'est jamais compris dans les prix. Dans les bars, restaurants et tous les endroits où un service vous est fourni, il est attendu que vous laissiez un pourboire compris entre 15 et 20% du montant global. Sachez que beaucoup d'employés dans les métiers de service ne se rémunèrent qu'avec les pourboire (tip). Il serait très mal perçu de ne rien donner, ou de ne pas donner assez. Même lors de paiement par Carte bancaire, vous indiquerez le montant du pourboire que vous souhaitez laisser.

Équipement



Vêtements à prévoir

- Bonnet ou cagoule en polaire
 - Casquette ou chapeau
 - Sous-vêtements respirant en fibres synthétiques
 - Polaire
 - Doudoune
 - Veste imper-respirante dotée d'une membrane, de type Gore-Tex
 - Un poncho ou une cape de pluie
 - Pantalon de randonnée synthétique et respirant
 - Shorts
 - Maillot de bain
 - Gants en polaire
 - Chaussettes en fibres synthétiques
 - Chaussures de randonnée
-



PARTEZ BIEN ÉQUIPÉ(E) AVEC

MOUNTAIN HARD WEAR

-20%

A l'achat d'un voyage 66 Nord, bénéficiez de -20% sur l'équipement

MOUNTAIN HARD WEAR

Équipement outdoor, hautes performances

Mountain Hardwear est le partenaire équipement de 66°Nord. Mountain hardwear propose des vêtements et équipements outdoor très performants, utilisant les meilleurs matériaux et technologies, vous assurant le meilleur équipement pour vos voyages et randonnées. Plus que partout ailleurs, dans le Grand Nord, il est important d'être bien équipé. N'oublions pas le dicton Norvégien « Il n'y a pas de mauvais temps, juste de mauvais vêtements ».

[Je m'équipe](#)



Équipement à prévoir

- Des bâtons de marche (facultatif)
- Un bloc-notes
- Un appareil photo
- Des lunettes de soleil
- Une trousse de pharmacie personnelle
- De la crème de protection solaire (visage et lèvres)
- Une gourde de 1 litre minimum, légère et en option isotherme
- Des sacs plastiques pour l'étanchéité de vos affaires



Bagages

L'ensemble de vos bagages doit être réparti dans 2 sacs :

- Un petit sac à dos (contenance environ 40L) pour le transport de vos affaires personnelles durant la journée : pull, gourde, pique-nique de midi, lunettes, appareil photo
- Prévoir un sac de voyage ou valise de 20kg maximum pour toutes vos affaires personnelles.



Pharmacie

Il est recommandé d'apporter vos médicaments personnels (aspirine, pansements, désinfectant local, coton, etc.).

Formalités & santé

Passeport

Formalités consulaires pour les ressortissants de l'Union européenne et de la Suisse:

Dès votre inscription, merci de nous communiquer vos coordonnées de passeport (Nom - Prénom - Date de naissance

- N° de passeport - Date d'émission et date d'expiration).

Actuellement pour un séjour touristique de moins de six mois, il n'y a pas d'obligation de visa et le passeport en cours de validité suffit, avec une validité dépassant d'au moins un jour votre séjour au Canada.

Les voyageurs doivent impérativement obtenir avant le départ une autorisation de voyage électronique (A.V.E.) pour entrer au Canada. Il vous faut compléter le formulaire en ligne de manière individuelle (une demande par personne) sur le site <http://www.cic.gc.ca/francais/visiter/ave-commencer-int.asp>. Il est nécessaire d'avoir une adresse électronique valide. Les frais de 7 CAD sont payables par carte bancaire Visa, Mastercard ou American Express.

L'AVE est accordée en quelques minutes mais nous vous recommandons d'effectuer votre demande aussitôt votre voyage confirmé. L'AVE est un document électronique lié au passeport et qui demeure valide pendant 5 ans ou jusqu'à l'expiration du passeport, selon la première de ces éventualités à survenir. Vous devez donc voyager avec le passeport déclaré lors de la demande AVE.

ATTENTION : Pour les femmes françaises, l'AVE doit obligatoirement être créée avec le nom de jeune fille. De ce fait, pour faciliter l'enregistrement à l'aéroport, nous demandons aux voyageuses au Canada de renseigner leur nom de jeune fille pour la réservation de leur billet d'avion.

Vous voyagez avec des enfants:

Les enfants sont soumis aux mêmes obligations de passeport et de visa que les adultes, décrites ci-dessus. L'inscription de mineurs sur les passeports des parents est désormais impossible, les mineurs doivent être titulaires d'un passeport individuel.

Il faut obligatoirement faire une demande d' AVE pour chaque enfant.

ATTENTION, à partir du 15 janvier 2017, un enfant qui voyage à l'étranger sans être accompagné de l'un de ses parents doit présenter les 3 documents suivants :

- Pièce d'identité valide du mineur : carte d'identité ou passeport + visa éventuel en fonction des exigences du pays de destination (à vérifier en consultant les fiches pays du site diplomatie.gouv.fr)
- Photocopie du titre d'identité valide du parent signataire : carte d'identité ou passeport
- Formulaire d'autorisation de sortie du territoire signé par l'un des parents titulaire de l'autorité parentale.

Pour tout complément d'informations: <https://www.service-public.fr/particuliers/vosdroits/F1359>

Pour les autres nationalités, se renseigner auprès des autorités consulaires du Canada dans votre pays.

ATTENTION, nous pouvons de façon exceptionnelle utiliser des compagnies américaines pour les voyages à destination du continent américain (nord et sud). Celles-ci font escale aux Etats-Unis : vous devez être en possession d'un passeport électronique ou biométrique valide 6 mois après la date de sortie des Etats-Unis (sous le mot passeport, se trouve un symbole sécurisé, un cercle à l'intérieur d'un rectangle).

Vous devez également demander une autorisation de voyage électronique (ESTA) sur le site officiel

<https://esta.cbp.dhs.gov>. Valable pour une durée de deux ans ou jusqu'à expiration du passeport, cette autorisation

doit être demandée au plus tard 72h avant le départ ; nous vous recommandons d'en faire la demande dès la confirmation de votre voyage. L'ESTA est payante (14 USD à payer en ligne par carte bancaire). Le nom que vous renseignez sur le formulaire ESTA doit être le même que celui figurant sur vos billets d'avion et doit bien sûr apparaître sur votre passeport. Si le nom utilisé sur le formulaire ESTA est différent de celui de votre billet d'avion, votre embarquement sera refusé par la compagnie aérienne. Les mineurs doivent également solliciter l'autorisation ESTA.

Le programme d'exemption de visa (Visa Waiver Program - VWP) permet aux ressortissants français d'accéder sans visa au territoire américain, soit en transit, soit pour un séjour de 90 jours maximum. Un visa est néanmoins nécessaire si vous n'avez qu'un passeport délivré en urgence. Par ailleurs, les voyageurs qui se sont rendus en Iran, Irak, Syrie, Libye, Somalie, Yémen ou Soudan depuis le 1er mars 2011 et les personnes ayant la nationalité iranienne, irakienne, syrienne ou soudanaise ne peuvent plus bénéficier du régime d'exemption de visa. Nous vous recommandons de suivre les derniers changements sur <http://www.diplomatie.gouv.fr/fr/conseils-aux-voyageurs/conseils-par-pays/etats-unis/> car la législation est en cours de changement aux Etats-Unis.

Visa

Pour un séjour touristique de moins de six mois, il n'y a pas d'obligation de visa mais il faut se prémunir d'une A.V.E [voir le paragraphe précédent 'passeport'].

Carte d'identité

Non

Vaccins

Non

Recommandations sanitaires

Non

“ Ôh Canada ”

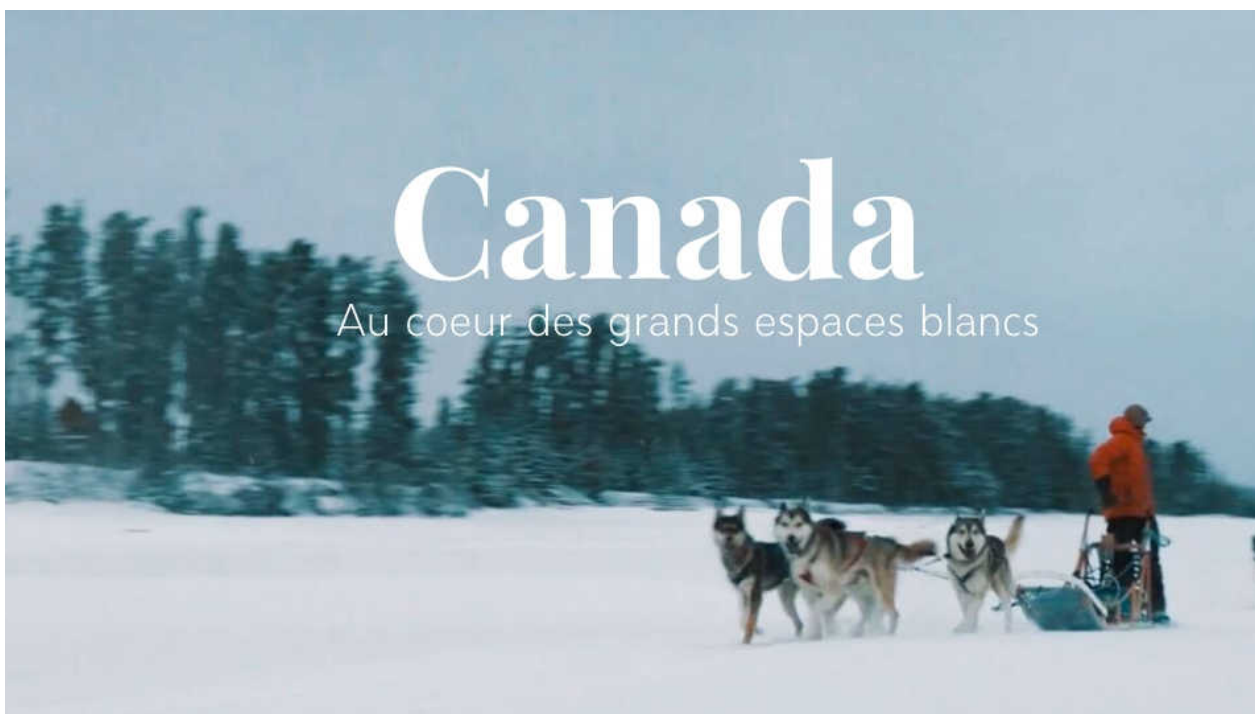
Nature qui règne en maître, un immense territoire du Pacifique à l'Atlantique, une faune sauvage préservée, un séjour au Canada c'est voir en grand ! Dans ce pays grand comme 18 fois la France, qui s'étend sur 5000 km d'Ouest en Est et se découpe sur 6 fuseaux horaires, une multitude de paysages et d'activités s'offre à vous. Et avec quatre saisons bien marquées, les expériences et modes de découverte de ce fabuleux territoire sont quasiment illimités.

66°Nord est présent au Canada depuis 1997, avec une agence à Montréal et une base multi-activités au lac Taureau. Grâce à notre implantation au Québec et à l'expertise de notre équipe locale, nous vous aidons à définir le voyage qui vous correspond. Que ce soit un voyage individuel et sur-mesure, des vacances en famille, ou un circuit en groupe accompagné, les itinéraires que nous traçons s'adressent aux amoureux des grands espaces et la nature... comme vous et nous !

Lorsque les températures avoisinent les -20°C et les arbres croulent sous la neige l'hiver, vous profitez de belles journées d'activités dans la nature assoupie et retrouvez un hébergement douillet au coin du poêle chaque soir. Au cœur de la forêt boréale du Québec et depuis la base 66°Nord, vous explorez un territoire sauvage et préservé, en raquettes à neige, traîneau à chiens ou motoneige. Le tout, en véritable immersion dans la vie canadienne, accompagnés de nos sympathiques guides locaux !

L'été venu, lorsque les rivières gonflent et la végétation reprend ses droits, c'est le moment propice pour les voyages itinérants en pleine nature et l'observation d'animaux sauvages. Descentes de rivières en canoë ou exploration à pied d'une région... vous découvrez des paysages spectaculaires et variés, tout en vous imprégnant de la culture du Canada, marquée par les histoires et légendes des grands explorateurs et coureurs des bois.

Lors de l'été indien, nous vous emmenons au Québec admirer les explosions de couleurs qui embrasent la belle Province. C'est l'occasion de profiter des dernières belles journées ensoleillées et d'aller à la rencontre des québécois sur une période moins touristique.



DÉCOUVREZ

Le Canada

Quelques chiffres



Superficie :

9 985 000 km²



Population :

37 589 262 habitants



Décalage horaire :

-9h00 à -6h00

Décalage horaire entre Paris et Montréal est de 6h00.

Décalage horaire entre Paris et Vancouver est de 9h00.

Infos pratiques



Langue :

Anglais et Français

La langue maternelle dominante est l'anglais dans toutes les provinces et territoires, sauf au Québec où la langue de Molière prédomine (environ 80% des habitants sont francophones). En Alberta et Colombie-Britannique, le français est peu courant, même s'il peut être bien compris par certains professionnels du tourisme. En tant que visiteur au Québec, vous ne pouvez manquer de connaître quelques expressions typiquement québécoises qui vous donneront un avant-goût de cette culture bien spécifique aux origines françaises mais qui a aussi su se doter de ses propres spécificités.

- Attache ta tuque : tiens-toi prêt
- Un bec : baiser
- Bibittes : insectes
- Bécosses (les) : toilettes sèches
- Jaser ou placoter : bavarder, papoter
- Mal de bloc : Un mal de tête
- Chum : petit ami
- Char : voiture
- C'est pas pire : C'est pas mal
- C'est correct : d'accord



Electricité :

110 V

Prévoir un adaptateur-transformateur. Si vous dormez en auberge ou en gîte, vous pourrez régulièrement charger les batteries de vos appareils électroniques. Attention, il n'y a pas toujours l'électricité dans les refuges ou les campings.



Monnaie & change :

Dollar Canadien

La carte de crédit Visa et Mastercard sont acceptées quasiment partout. Vous pouvez l'utiliser pour régler vos achats et vos repas ou retirer de l'argent. Vous pourrez aussi changer des euros. Taxes et Pourboires : au Canada, le service n'est jamais compris dans les prix.

Dans les bars, restaurants et tous les endroits où un service vous est fourni (taxis, excursions guidées, etc.), il est attendu que vous laissiez un pourboire compris entre 15 et 20% du montant global. Sachez que beaucoup d'employés dans les métiers de service ne se rémunèrent qu'avec les pourboires (tips). Il serait très mal perçu de ne rien donner, ou de ne pas donner assez. Même lors de paiement par carte bancaire, vous indiquerez le montant du pourboire que vous souhaitez laisser.

Taxes : Que ce soit au restaurant ou pour un hébergement, les prix que vous lirez ou que l'on vous indiquera verbalement s'entendent toujours hors taxes. Il en va de même pour l'achat d'un livre, d'un CD, d'un billet de bus ou pour toute location. Aussi, n'oubliez pas de faire vos calculs avant de vous présenter en caisse. Dans tous les cas, il est préférable de demander si les tarifs incluent la taxe ou non. Au Québec, les taxes sont d'environ 15%. [Ainsi pour un repas à 20 CAD, il vous faudra donc rajouter environ 3 CAD de taxes et 3 CAD de pourboire, soit 26 CAD au total]. En Alberta et au Yukon, les taxes sont d'environ 5%. En Colombie-Britannique, les taxes sont d'environ 12%.

Géographie

Le Canada dont la devise est « d'un océan à l'autre » s'étend de l'Atlantique au Pacifique. Il s'agit du deuxième pays le plus vaste du monde après la Russie et possède un espace maritime immense. La géographie du Canada est très diversifiée. Les paysages canadiens sont très nordiques, de par le climat, les traces visibles des périodes glaciaires, l'abondance de lacs et rivières et aussi 24% de la forêt boréale mondiale.

A l'Est, le Québec, dont la moitié de son territoire vallonné est constituée de forêts, de lacs.

Au centre, la région des plaines s'étend jusqu'au pied des rocheuses.

A l'Ouest, les Rocheuses et leurs paysages de lacs aux eaux bleu émeraude et enfin la côte pacifique et l'île de Vancouver avec sa forêt pluviale.

Us et coutumes

- Le « Melting pot » Canadien : les Canadiens sont un peuple multiethnique, cette diversité se reflète dans leur convivialité.

- Le Hockey sport national ! Le Hockey participe à l'unité canadienne et déplace les foules les soirs de match. Véritable tradition, voire une institution, le hockey fait partie de la vie des Canadiens, en tant que joueur ou supporter.

- La Tire : au début du printemps, comme pour célébrer le retour du soleil, les canadiens (Québec) se rendent dans les érablières pour « La tire » pratique qui consiste à récolter la sève des érables en faisant une « saignée » dans leur écorce.

- La fête, les fêtes ! De manière générale, les canadiens accordent beaucoup d'importance à leurs fêtes (religieuses ou non).

QUAND PARTIR

Saisons, climat, festivités

Printemps



Le printemps arrive tranquillement en avril et ne dure que quelques semaines pour laisser place à l'été. A cette période, la nature se réveille d'un long hiver, les températures s'adoucissent et la neige fond.

Nous vous attendons en été quand le sol aura retrouvé ses couleurs verdoyantes !

Activités



Eté



Arrivés les beaux jours, c'est un tout autre pays que vous découvrez. Les canadiens investissent les terrasses de café et les festivals animent les villes. Le mercure peut facilement dépasser les 30°C.

Les températures sont en général à leur maximum en juillet et août et plus fraîches en juin et septembre.

Au Québec, la température moyenne est de 15-20°C avec des journées sont en général ensoleillées.

Dans les rocheuses le climat montagneux se caractérise par un temps sec et ensoleillé en journée.

Sur la côte Pacifique les précipitations sont en général plus importantes [ce qui permet le développement d'un écosystème unique, la forêt pluviale].

Les rencontres avec les animaux sauvages sont plus fréquentes, les rivières nous appellent pour des expéditions en canoë ou rafting, et tous les sentiers de randonnée sont accessibles aux marcheurs.

Activités



Automne



L'automne est une saison surtout connue pour son été indien, période de beau temps qui suit le premier gel d'automne, généralement en octobre. Les arbres se parent de belles couleurs.

Les fameux érables du Québec sont tout en couleur et magnifiques. Dans cette province les températures sont

encore douces, aux alentours de 12°C en septembre puis 7°C en octobre, avec des journées généralement ensoleillées. Fin octobre le mercure chute et les précipitations se font plus fréquentes, avec parfois même de la neige. L'été indien se prête bien aux séjours itinérants et aux rencontres.

Activités



Hiver



Au Yukon, vous pourrez expérimenter les longues nuits polaires. Le soleil dépasse peu ou pas la ligne d'horizon, offrant de belles lumières rasantes qui se reflètent sur la neige.

C'est une période parfaite pour l'observation des aurores boréales, fantastiques lumières dansant dans le ciel. A

Whitehorse les températures sont en moyenne de -20°C le jour avec une météo en général ensoleillée, mais les températures peuvent être extrêmes descendant jusqu'à -30°C .

Au sud du Québec, la luminosité est la même qu'en France (Montréal est à la même latitude que Bordeaux). Les températures sont rigoureuses, de décembre à mars la température descend en moyenne autour de -15°C mais le froid ressenti peut être bien en deçà selon le vent et l'activité. Il s'agit d'un froid sec donc largement supportable une fois bien équipé. Sur notre base, nous vous fournissons tout l'équipement grand froid.

L'hiver est la période idéale pour les activités de pleine nature : raquettes à neige, traîneau à chiens, motoneige, ski. De quoi vivre de belles journées remplies en émotions et sensations fortes.



Mais les villes aussi gardent tout leur intérêt sous leur manteau. La plupart ont été pensées pour s'adapter aux températures rigoureuses de l'hiver : hôtel et sculptures de glace à Québec, nombreux musées à Vancouver, 'ville' souterraine....

Activités



Climat & ensoleillement

Trois Rives

	JANV.	FÉVR.	MARS	AVR.	MAI	JUIN	JUIL.	AOÛT	SEPT.	OCT.	NOV.	DÉC.
 Durée du jour	08h59	10h19	11h50	13h30	15h00	15h45	15h23	14h08	12h30	10h55	09h24	08h35
 Températures moyennes	$-20^{\circ} / -8^{\circ}$	$-19^{\circ} / -5^{\circ}$	$-11^{\circ} / 2^{\circ}$	$-2^{\circ} / 10^{\circ}$	$3^{\circ} / 17^{\circ}$	$9^{\circ} / 23^{\circ}$	$12^{\circ} / 25^{\circ}$	$11^{\circ} / 23^{\circ}$	$7^{\circ} / 18^{\circ}$	$2^{\circ} / 10^{\circ}$	$-5^{\circ} / 3^{\circ}$	$-16^{\circ} / -6^{\circ}$

Quand partir pour

	JANV.	FÉVR.	MARS	AVR.	MAI	JUIN	JUIL.	AOÛT	SEPT.	OCT.	NOV.	DÉC.
Trek & rando						✓	✓	✓	✓	✓		
Canoë						✓	✓	✓	✓			
Croisière voilier					✓	✓	✓	✓	✓			
Baleines						✓	✓					
Chien de traîneau	✓	✓	✓									✓
Ski	✓	✓	✓									✓
Raquettes	✓	✓	✓									✓

JOURS FÉRIÉS

et festivités



Mai : Victoria Day

Fête de la Reine (Victoria Day)



1er Juillet : Fête nationale

La fête nationale du Canada célèbre l'union des provinces qui forment le Canada. Spectacles et feux d'artifices.