



CANADA

La Gaspésienne



Autotour



À partir de 2 150 €



Durée 15 jours



Niveau Facile



Descriptif :

La Gaspésie est une terre d'accueil chaleureuse et sa nature généreuse offre aux voyageurs de passage des paysages à couper le souffle. Cette péninsule à l'est du Québec bordée de hautes falaises battues par l'océan, et aussi le territoire des Amérindiens Mic-Mac propose de belles randonnées dans les parcs où toundra, forêts mixtes et subalpines côtoient les troupeaux de caribous. Sur la pointe à l'est, l'île Bonaventure et le rocher Percé, prolongement maritime des Appalaches est le refuge de 200 000 oiseaux, dont les fous de Bassan. En fin de séjour, passage à Tadoussac pour l'observation des baleines.



Les points forts :

- Visite de Montréal et de Québec
- Observation de la faune
- Découverte des parcs de la Gaspésie

€ Budget

Budget :

Base 2 personnes : A partir de 2150 € / personne

Budget indiqué par personne, selon période et disponibilité.

Le prix comprend :

- Les vols Paris / Montréal / Paris
- Les taxes aériennes
- 14 jours de location d'un véhicule de catégorie A type Hyundai accent compact ou équivalent, kilométrage illimité, assurance LDW et ALI, taxes locales, frais d'aéroport, un plein d'essence et un conducteur supplémentaire
- 14 nuits en bed & Breakfast, gîtes et hôtels avec sanitaires privés et petits-déjeuners inclus
- Les taxes
- Traversée Matane / Baie Comeau (Passagers + véhicule)
- Carnet de voyage
- Assistance téléphonique disponible 24h/24 - 7j/7

Le prix ne comprend pas :

- Les frais d'inscription (à partir de 12 ans) : 18 € par personne
- La compensation carbone pour votre voyage au Québec : 8€ par personne
- Option : Supplément pour un hébergement mixte en hôtel, gîte, auberge et tente Huttopia +665eur/pers base double

A payer sur place :

- L'essence
- Les dépenses personnelles
- Les boissons
- Les repas
- Les entrées dans les parcs nationaux
- Les activités optionnelles

Assurances au choix

- Assurance assistance rapatriement : 2,5 % du voyage par personne
- Assurance multirisque : 4,1 % du voyage par personne
- Assurance premium (valable pour tout voyage dont le montant dépasse 8000€/pers.) : 5 % du voyage par personne



Jour par jour

Jour par jour :

Voyagez sur mesure !

Nous vous proposons un itinéraire que nous avons conçu. Celui-ci est indicatif et modulable. Sans engagement, prenez contact avec l'un de nos conseillers spécialistes. Il se fera un plaisir de composer avec vous l'itinéraire de votre choix, jour par jour dans un devis personnalisé et détaillé.

JOUR 1

📍 Paris / Montréal

Arrivée à l'aéroport international de Montréal et prise en charge du véhicule de location. Soirée en ville.

🏠 Hébergement : [Hôtel](#)

JOUR 2

📍 Montréal / Bas St-Laurent

Route vers le Bas Saint Laurent situé sur la rive sud du Fleuve et connu pour ses petits villages pittoresques, tels que Kamouraska.

🏠 Hébergement : [Auberge](#)

🚗 Transport : [425 km](#)

JOUR 3

📍 Bas St-Laurent / Parc du Bic

Magnifiques paysages de caps, baies, anses, îles et montagnes.

🏠 Hébergement : [Auberge](#)

🚗 Transport : [145 km](#)

JOUR 4

📍 Parc du Bic

Observation des phoques au Cap-Caribou ou sur la Pointe-aux-Épinettes.

🏠 Hébergement : [Auberge](#)

JOUR 5

📍 Parc du Bic / Baie des Chaleurs

Ce matin, partez en direction de la Baie des Chaleurs dans la partie sud de la Gaspésie en empruntant la route panoramique qui traverse la Vallée de la Matapédia. L'accueil particulièrement chaleureux de la Baie des Chaleurs ne vous laissera pas indifférent.

🏠 Hébergement : [Auberge](#)

🚗 Transport : [200 km](#)

JOUR 6

📍 Baie des Chaleurs / Percé

Bonaventure offre une belle plage sablonneuse. Comme son nom l'indique La Baie des Chaleurs ont des eaux les plus chaudes du Québec. Un endroit parfait pour la baignade. Aussi, la rivière Bonaventure, d'une limpidité rare et aux eaux turquoise est idéal pour la descente en canot. Puis direction Percé où vous profitez du petit village qui compte parmi les plus beaux villages du Québec.

🏠 Hébergement : [Auberge](#)

🚗 Transport : [220 km](#)

JOUR 7

📍 Percé

Le village de Percé est bien connu pour son fameux rocher qui constitue l'attrait touristique naturel le plus célèbre de tout le Québec (excursion optionnelle). Plusieurs belvédères (mont Joli, mont Sainte-Anne, Pic de l'Aurore et plusieurs autres) vous le présentent sous des angles différents. Vous pourrez même atteindre le trou à pied si la marée est basse. L'après midi sera consacrée à la découverte de l'île Bonaventure (4,16 km²), située juste en face du village. Cette île comporte une des plus importantes colonies de fous de Bassan au monde et plusieurs autres espèces d'oiseaux (macareux, cormorans, godes, etc.). Plusieurs sentiers de randonnée s'offrent à vous pour parcourir cette île.

🏠 Hébergement : [Auberge](#)

JOUR 8

📍 Percé / Parc du Forillon

Poursuite de votre voyage vers l'incontournable parc Forillon. Façonné par l'érosion, le parc offre un décor impressionnant de montagnes, prairies parsemées de fleurs sauvages, plages de galets, ainsi que les falaises escarpées surplombant la mer. L'ours noir, l'orignal et d'importantes colonies d'oiseaux de mer vivent en ces lieux.

🏠 Hébergement : [Auberge](#)

🚗 Transport : [120 km](#)

JOUR 9

📍 Parc du Forillon / Parc de la Gaspésie

Cette partie de la route 132 entre le parc Forillon et le parc de la Gaspésie est l'une des plus belles routes panoramiques du Québec. Dans le parc de la Gaspésie, découvrez une véritable mer de montagne à perte de vue [25 sommets de plus de 1000m]. Le Parc de la Gaspésie saura combler les randonneurs grâce à ses nombreux sentiers.

🏠 Hébergement : [Auberge](#)

🚗 Transport : [200 km](#)

JOUR 10

📍 Parc de la Gaspésie

La randonnée pédestre est l'activité idéale pour découvrir ce parc. Le sentier du Mont Jacques-Cartier (1270m) vous permettra très certainement une fois au sommet d'apercevoir des caribous dans ce climat qui s'approche de celui du Grand Nord. Pour les familles ou les moins sportifs, la randonnée du Lac aux Américains vous mène à un décor de carte postale en moins de 30 minutes.

🏠 Hébergement : [Auberge](#)

JOUR 11

📍 Parc de la Gaspésie / Tadoussac

Vous reprenez la route en direction du village maritime de Matane où vous emprunterez le traversier qui vous mènera sur la rive nord du majestueux fleuve Saint-Laurent. Poursuite vers Tadoussac, le plus vieux village du Canada.

🏠 Hébergement : [Auberge](#)

🚗 Transport : [360 km](#)

JOUR 12

📍 Tadoussac / Charlevoix

Excursion optionnelle pour l'observation des baleines. Poursuite vers la région de Charlevoix en longeant le majestueux fleuve Saint Laurent.

🏠 Hébergement : [Auberge](#)

🚗 Transport : [95 km](#)

JOUR 13

📍 Charlevoix / Québec

Route pour la ville de Québec. Visite de cette superbe ville fortifiée, exploration à pied du Vieux-Québec [Château Frontenac, Plaines d'Abraham, musées...].

🏠 Hébergement : Hôtel

🚗 Transport : 150 km

JOUR 14

📍 Retour à Montréal et vol retour

Vous prenez la route du retour en direction de Montréal. Restitution de votre voiture de location et vol retour.

🚗 Transport : 260 km

JOUR 15

📍 Paris

Arrivée en France

+ En savoir +

Détail du voyage

Esprit du voyage

Grâce à notre expérience sur le terrain, nous vous proposons ce voyage en liberté, accessible sans guide - accompagnateur. Vous êtes sous votre propre responsabilité lors du voyage. En toute liberté et en autonomie vous prendrez la route, vous vous arrêterez et vous vous baladerez quand bon vous semble. Avec les vols, la location de la voiture et les hébergements réservés à l'avance, vous pourrez aborder votre voyage en toute tranquillité.

Alimentation

N'oubliez pas que vous bénéficiez de produits détaxés à l'aéroport d'embarquement.

Hébergement

- Hébergement en auberge, Bed & Breakfast en chambre double.

Déplacement

Voiture de location.

Budget & change

La carte de crédit Visa et Mastercard sont acceptées quasiment partout. Vous pouvez l'utiliser pour régler vos achats et vos repas ou retirer de l'argent. Vous pourrez aussi changer des euros.

1 Euro = 1,52 \$CAN au 12/12/2018

Pourboires

Aux États-Unis et au Canada, le service n'est jamais compris dans les prix. Dans les bars, restaurants et tous les endroits où un service vous est fourni, il est attendu que vous laissiez un pourboire compris entre 15 et 20% du montant global. Sachez que beaucoup d'employés dans les métiers de service ne se rémunèrent qu'avec les pourboire (tip). Il serait très mal perçu de ne rien donner, ou de ne pas donner assez. Même lors de paiement par Carte bancaire, vous indiquerez le montant du pourboire que vous souhaitez laisser.

Equipement



Vêtements à prévoir

- Bonnet ou cagoule en polaire
 - Chaussures de randonnée
 - Casquette ou chapeau
 - Sous-vêtements respirant en fibres synthétiques
 - Polaire
 - Doudoune
 - Veste imper-respirante dotée d'une membrane, de type Gore-Tex
 - Un poncho ou une cape de pluie
 - Pantalon de randonnée synthétique et respirant
 - Shorts
 - Maillot de bain
 - Gants en polaire
 - Chaussettes en fibres synthétiques
-



PARTEZ BIEN ÉQUIPÉ(E) AVEC

MOUNTAIN HARD WEAR

-20%

A l'achat d'un voyage 66 Nord, bénéficiez de -20% sur l'équipement

MOUNTAIN HARD WEAR

Équipement outdoor, hautes performances

Mountain Hardwear est le partenaire équipement de 66°Nord. Mountain hardwear propose des vêtements et équipements outdoor très performants, utilisant les meilleurs matériaux et technologies, vous assurant le meilleur équipement pour vos voyages et randonnées. Plus que partout ailleurs, dans le Grand Nord, il est important d'être bien équipé. N'oublions pas le dicton Norvégien « Il n'y a pas de mauvais temps, juste de mauvais vêtements ».

[Je m'équipe](#)



Équipement à prévoir

- Des bâtons de marche (facultatif)
- Un bloc-notes
- Un appareil photo
- Des lunettes de soleil
- Une trousse de pharmacie personnelle
- De la crème de protection solaire (visage et lèvres)
- Une gourde de 1 litre minimum, légère et en option isotherme
- Des sacs plastiques pour l'étanchéité de vos affaires



Bagages

L'ensemble de vos bagages doit être réparti dans 2 sacs :

- Un petit sac à dos (contenance environ 40L) pour le transport de vos affaires personnelles durant la journée : pull, gourde, pique-nique de midi, lunettes, appareil photo
- Prévoir un sac de voyage ou valise de 20kg maximum pour toutes vos affaires personnelles.



Pharmacie

Il est recommandé d'apporter vos médicaments personnels (aspirine, pansements, désinfectant local, coton, etc.).

“ Ôh Canada ”

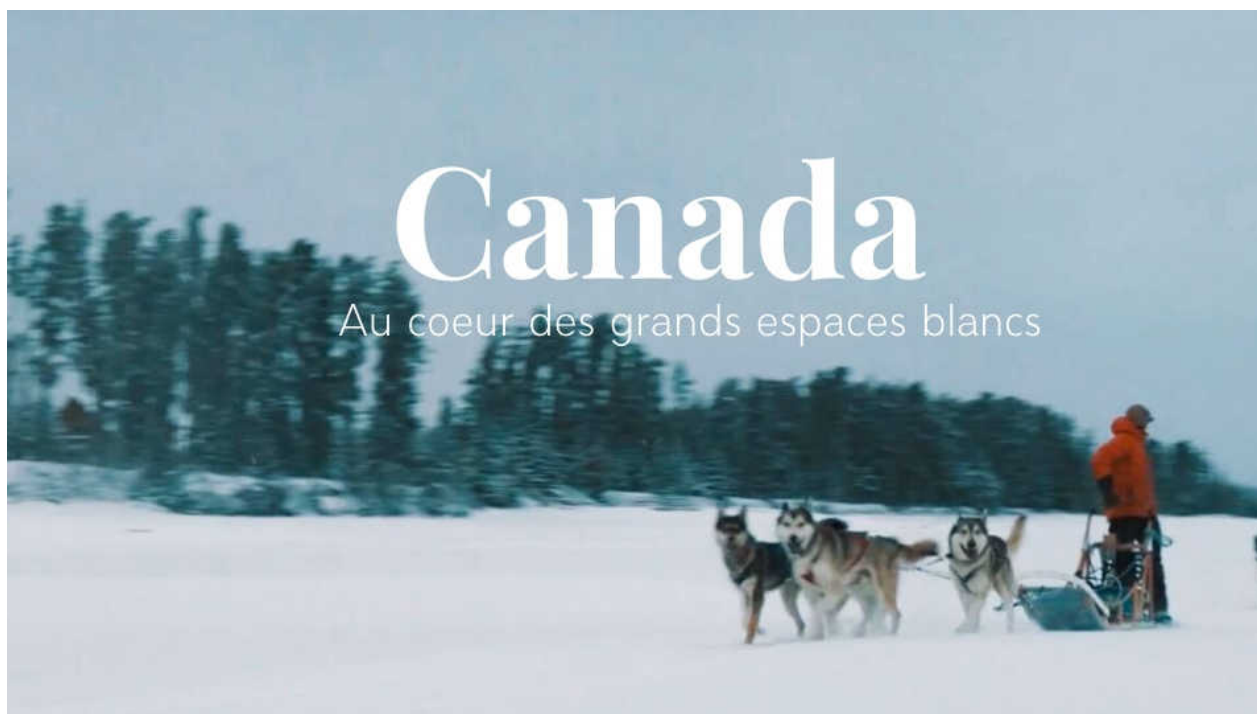
Nature qui règne en maître, un immense territoire du Pacifique à l'Atlantique, une faune sauvage préservée, un séjour au Canada c'est voir en grand ! Dans ce pays grand comme 18 fois la France, qui s'étend sur 5000 km d'Ouest en Est et se découpe sur 6 fuseaux horaires, une multitude de paysages et d'activités s'offre à vous. Et avec quatre saisons bien marquées, les expériences et modes de découverte de ce fabuleux territoire sont quasiment illimités.

66°Nord est présent au Canada depuis 1997, avec une agence à Montréal et une base multi-activités au lac Taureau. Grâce à notre implantation au Québec et à l'expertise de notre équipe locale, nous vous aidons à définir le voyage qui vous correspond. Que ce soit un voyage individuel et sur-mesure, des vacances en famille, ou un circuit en groupe accompagné, les itinéraires que nous traçons s'adressent aux amoureux des grands espaces et la nature... comme vous et nous !

Lorsque les températures avoisinent les -20°C et les arbres croulent sous la neige l'hiver, vous profitez de belles journées d'activités dans la nature assoupie et retrouvez un hébergement douillet au coin du poêle chaque soir. Au cœur de la forêt boréale du Québec et depuis la base 66°Nord, vous explorez un territoire sauvage et préservé, en raquettes à neige, traîneau à chiens ou motoneige. Le tout, en véritable immersion dans la vie canadienne, accompagnés de nos sympathiques guides locaux !

L'été venu, lorsque les rivières gonflent et la végétation reprend ses droits, c'est le moment propice pour les voyages itinérants en pleine nature et l'observation d'animaux sauvages. Descentes de rivières en canoë ou exploration à pied d'une région... vous découvrez des paysages spectaculaires et variés, tout en vous imprégnant de la culture du Canada, marquée par les histoires et légendes des grands explorateurs et coureurs des bois.

Lors de l'été indien, nous vous emmenons au Québec admirer les explosions de couleurs qui embrasent la belle Province. C'est l'occasion de profiter des dernières belles journées ensoleillées et d'aller à la rencontre des québécois sur une période moins touristique.



DÉCOUVREZ

Le Canada

Quelques chiffres



Superficie :

9 985 000 km²



Population :

37 589 262 habitants



Décalage horaire :

-9h00 à -6h00

Décalage horaire entre Paris et Montréal est de 6h00.

Décalage horaire entre Paris et Vancouver est de 9h00.

Infos pratiques



Langue :

Anglais et Français

La langue maternelle dominante est l'anglais dans toutes les provinces et territoires, sauf au Québec où la langue de Molière prédomine (environ 80% des habitants sont francophones). En Alberta et Colombie-Britannique, le français est peu courant, même s'il peut être bien compris par certains professionnels du tourisme. En tant que visiteur au Québec, vous ne pouvez manquer de connaître quelques expressions typiquement québécoises qui vous donneront un avant-goût de cette culture bien spécifique aux origines françaises mais qui a aussi su se doter de ses propres spécificités.

- Attache ta tuque : tiens-toi prêt
- Un bec : baiser
- Bibittes : insectes
- Bécosses (les) : toilettes sèches
- Jaser ou placoter : bavarder, papoter
- Mal de bloc : Un mal de tête
- Chum : petit ami
- Char : voiture
- C'est pas pire : C'est pas mal
- C'est correct : d'accord



Electricité :

110 V

Prévoir un adaptateur-transformateur. Si vous dormez en auberge ou en gîte, vous pourrez régulièrement charger les batteries de vos appareils électroniques. Attention, il n'y a pas toujours l'électricité dans les refuges ou les campings.



Monnaie & change :

Dollar Canadien

La carte de crédit Visa et Mastercard sont acceptées quasiment partout. Vous pouvez l'utiliser pour régler vos achats et vos repas ou retirer de l'argent. Vous pourrez aussi changer des euros. Taxes et Pourboires : au Canada, le service n'est jamais compris dans les prix.

Dans les bars, restaurants et tous les endroits où un service vous est fourni (taxis, excursions guidées, etc.), il est attendu que vous laissiez un pourboire compris entre 15 et 20% du montant global. Sachez que beaucoup d'employés dans les métiers de service ne se rémunèrent qu'avec les pourboires (tips). Il serait très mal perçu de ne rien donner, ou de ne pas donner assez. Même lors de paiement par carte bancaire, vous indiquerez le montant du pourboire que vous souhaitez laisser.

Taxes : Que ce soit au restaurant ou pour un hébergement, les prix que vous lirez ou que l'on vous indiquera verbalement s'entendent toujours hors taxes. Il en va de même pour l'achat d'un livre, d'un CD, d'un billet de bus ou pour toute location. Aussi, n'oubliez pas de faire vos calculs avant de vous présenter en caisse. Dans tous les cas, il est préférable de demander si les tarifs incluent la taxe ou non. Au Québec, les taxes sont d'environ 15%. [Ainsi pour un repas à 20 CAD, il vous faudra donc rajouter environ 3 CAD de taxes et 3 CAD de pourboire, soit 26 CAD au total]. En Alberta et au Yukon, les taxes sont d'environ 5%. En Colombie-Britannique, les taxes sont d'environ 12%.

Géographie

Le Canada dont la devise est « d'un océan à l'autre » s'étend de l'Atlantique au Pacifique. Il s'agit du deuxième pays le plus vaste du monde après la Russie et possède un espace maritime immense. La géographie du Canada est très diversifiée. Les paysages canadiens sont très nordiques, de par le climat, les traces visibles des périodes glaciaires, l'abondance de lacs et rivières et aussi 24% de la forêt boréale mondiale.

A l'Est, le Québec, dont la moitié de son territoire vallonné est constituée de forêts, de lacs.

Au centre, la région des plaines s'étend jusqu'au pied des rocheuses.

A l'Ouest, les Rocheuses et leurs paysages de lacs aux eaux bleu émeraude et enfin la côte pacifique et l'île de Vancouver avec sa forêt pluviale.

Us et coutumes

- Le « Melting pot » Canadien : les Canadiens sont un peuple multiethnique, cette diversité se reflète dans leur convivialité.

- Le Hockey sport national ! Le Hockey participe à l'unité canadienne et déplace les foules les soirs de match. Véritable tradition, voire une institution, le hockey fait partie de la vie des Canadiens, en tant que joueur ou supporter.

- La Tire : au début du printemps, comme pour célébrer le retour du soleil, les canadiens (Québec) se rendent dans les érablières pour « La tire » pratique qui consiste à récolter la sève des érables en faisant une « saignée » dans leur écorce.

- La fête, les fêtes ! De manière générale, les canadiens accordent beaucoup d'importance à leurs fêtes (religieuses ou non).

QUAND PARTIR

Saisons, climat, festivités

Printemps



Le printemps arrive tranquillement en avril et ne dure que quelques semaines pour laisser place à l'été. A cette période, la nature se réveille d'un long hiver, les températures s'adoucissent et la neige fond.

Nous vous attendons en été quand le sol aura retrouvé ses couleurs verdoyantes !

Activités



Eté



Arrivés les beaux jours, c'est un tout autre pays que vous découvrez. Les canadiens investissent les terrasses de café et les festivals animent les villes. Le mercure peut facilement dépasser les 30°C.

Les températures sont en général à leur maximum en juillet et août et plus fraîches en juin et septembre.

Au Québec, la température moyenne est de 15-20°C avec des journées sont en général ensoleillées.

Dans les rocheuses le climat montagneux se caractérise par un temps sec et ensoleillé en journée.

Sur la côte Pacifique les précipitations sont en général plus importantes [ce qui permet le développement d'un écosystème unique, la forêt pluviale].

Les rencontres avec les animaux sauvages sont plus fréquentes, les rivières nous appellent pour des expéditions en canoë ou rafting, et tous les sentiers de randonnée sont accessibles aux marcheurs.

Activités



Automne



L'automne est une saison surtout connue pour son été indien, période de beau temps qui suit le premier gel d'automne, généralement en octobre. Les arbres se parent de belles couleurs.

Les fameux érables du Québec sont tout en couleur et magnifiques. Dans cette province les températures sont

encore douces, aux alentours de 12°C en septembre puis 7°C en octobre, avec des journées généralement ensoleillées. Fin octobre le mercure chute et les précipitations se font plus fréquentes, avec parfois même de la neige. L'été indien se prête bien aux séjours itinérants et aux rencontres.

Activités



Hiver



Au Yukon, vous pourrez expérimenter les longues nuits polaires. Le soleil dépasse peu ou pas la ligne d'horizon, offrant de belles lumières rasantes qui se reflètent sur la neige.

C'est une période parfaite pour l'observation des aurores boréales, fantastiques lumières dansant dans le ciel. A

Whitehorse les températures sont en moyenne de -20°C le jour avec une météo en général ensoleillée, mais les températures peuvent être extrêmes descendant jusqu'à -30°C .

Au sud du Québec, la luminosité est la même qu'en France (Montréal est à la même latitude que Bordeaux). Les températures sont rigoureuses, de décembre à mars la température descend en moyenne autour de -15°C mais le froid ressenti peut être bien en deçà selon le vent et l'activité. Il s'agit d'un froid sec donc largement supportable une fois bien équipé. Sur notre base, nous vous fournissons tout l'équipement grand froid.

L'hiver est la période idéale pour les activités de pleine nature : raquettes à neige, traîneau à chiens, motoneige, ski. De quoi vivre de belles journées remplies en émotions et sensations fortes.



Mais les villes aussi gardent tout leur intérêt sous leur manteau. La plupart ont été pensées pour s'adapter aux températures rigoureuses de l'hiver : hôtel et sculptures de glace à Québec, nombreux musées à Vancouver, 'ville' souterraine....

Activités



Climat & ensoleillement

Trois Rives

	JANV.	FÉVR.	MARS	AVR.	MAI	JUIN	JUIL.	AOÛT	SEPT.	OCT.	NOV.	DÉC.
 Durée du jour	08h59	10h19	11h50	13h30	15h00	15h45	15h23	14h08	12h30	10h55	09h24	08h35
 Températures moyennes	$-20^{\circ} / -8^{\circ}$	$-19^{\circ} / -5^{\circ}$	$-11^{\circ} / 2^{\circ}$	$-2^{\circ} / 10^{\circ}$	$3^{\circ} / 17^{\circ}$	$9^{\circ} / 23^{\circ}$	$12^{\circ} / 25^{\circ}$	$11^{\circ} / 23^{\circ}$	$7^{\circ} / 18^{\circ}$	$2^{\circ} / 10^{\circ}$	$-5^{\circ} / 3^{\circ}$	$-16^{\circ} / -6^{\circ}$

Quand partir pour

	JANV.	FÉVR.	MARS	AVR.	MAI	JUIN	JUIL.	AOÛT	SEPT.	OCT.	NOV.	DÉC.
Trek & rando						✓	✓	✓	✓	✓		
Canoë						✓	✓	✓	✓			
Croisière voilier					✓	✓	✓	✓	✓			
Baleines						✓	✓					
Chien de traîneau	✓	✓	✓									✓
Ski	✓	✓	✓									✓
Raquettes	✓	✓	✓									✓

JOURS FÉRIÉS

et festivités



Mai : Victoria Day

Fête de la Reine (Victoria Day)



1er Juillet : Fête nationale

La fête nationale du Canada célèbre l'union des provinces qui forment le Canada. Spectacles et feux d'artifices.