



SPITZBERG

Ski de randonnée dans le désert blanc



Ski



Durée 9 jours



Niveau Soutenu



Descriptif :

La cité minière de Longyearbyen sera notre camp de base pour la semaine à venir. Nichée au bord de l'Isfjord encore pris par les glaces, à l'entrée de la vallée de l'aventure cette ville de 2900 âmes revêt des allures de Far West ou du Klondike. Nous partons explorer à ski les montagnes environnantes, et leurs sommets nous dévoileront des vues extraordinaires sur le bleu de la mer contrastant avec le blanc étincelant des glaciers. Un raid de deux jours nous permettra de pousser encore plus loin notre expédition en vivant l'expérience unique de bivouaquer en Arctique, au delà de 78° de latitude Nord.



Les points forts :

- Un terrain de jeu infini dans ce désert blanc
- Du ski dans une nature sauvage
- Le confort des nuits à la guesthouse

€ Dates & prix

Budget :

Aucune date n'est disponible pour l'instant

Le prix comprend :

- Les vols Paris / Longyearbyen / Paris
- Les taxes aériennes et de sécurité
- Les déplacements selon le programme
- L'hébergement et la pension complète durant le séjour, sauf le dernier repas à Longyearbyen et pendant les vols internationaux
- L'encadrement par un guide accompagnateur francophone, spécialiste de la destination
- Le prêt du matériel grand froid : chaussures type Sorel, pulka, veste grand froid, Salopette en fourrure polaire.

Le prix ne comprend pas :

- Les frais d'inscription: 18€ par personne
- La compensation carbone pour votre voyage au Spitzberg: 10€ par personne
- L'assurance voyage annulation (3% du prix du voyage), l'assurance rapatriement (2%) ou l'assurance voyage multirisques : annulation, assistance, bagage, rapatriement (4% du prix du voyage)
- Le pré-acheminement jusqu'à Paris
- Le matériel de ski (skis, bâtons, chaussures, peaux, couteaux... que vous devez apporter avec vous)
- Les activités en option le dernier jour sous réserve de disponibilité:
- Chiens de traîneaux: 190€ la demi journée
- Conduite motoneige: 200€ pour 3h
- Visite du musée de l'arctique: 10€
- Les éventuels suppléments aériens : les prix indiqués sont établis en fonction, notamment, de certaines classes de réservation sur les compagnies aériennes qui desservent cette destination. Il se peut que cette classe désignée ne soit plus disponible au moment de la réservation, auquel cas nous pouvons être amenés à modifier le prix du voyage moyennant un supplément.

A payer sur place :

- La dernière nuit à Longyearbyen pour ceux qui souhaitent se reposer quelques heures avant de prendre l'avion (vol de nuit en général)
- Le dernier repas au restaurant à Longyearbyen (~30€ / repas)
- Les boissons
- Les activités non mentionnées au programme (musées, etc.)
- Les dépenses personnelles
- La franchise assurance motoneige : 1500 euros/ motoneige / personne (caution par empreinte de votre carte bancaire)

 Jour par jour

Jour par jour :

JOUR 1

Départ de Paris

Vol Paris Longyearbyen arrivée en milieu de nuit et installation à la guesthouse pour la semaine.

 Hébergement : [Guesthouse](#)

JOUR 2

📍 Installation et mise en jambe

Matinée de mise en jambe et de briefing inhérent à la pratique du ski dans une contrée aussi reculée. Le froid, les ours, les avalanches, autant d'aspects qu'il est important de maîtriser au 78° de latitude nord. En après midi nous chaussons les skis au départ de la guesthouse pour une première excursion afin d'évaluer le niveau de tous.

🏠 Hébergement : [Guesthouse](#)  Ski : 2 h

JOUR 3

📍 Sommet du Trollsteinen

Départ ce matin pour un sommet qui va nous immerger dans l'ambiance particulière de cet archipel. Depuis la guesthouse nous prenons la route du Trollsteinen. En chemin nous visiterons la grotte de glace située sur le glacier de Larsbreen. Du sommet nous dominons les alentours et la cité minière de Longyearbyen. Après une belle descente, nous rejoindrons l'hébergement en passant par la vallée d'Endalen.

🏠 Hébergement : [Guesthouse](#)  Ski : 4 h

JOUR 4

📍 Nordenskiöldfjellet

Nous partons aujourd'hui pour la plus haute ascension de notre séjour dans le massif du Nordenskiöldfjellet. Qui nous offre un nouveau panorama d'exception sur l'embouchure de l'Isfjord. Un sommet mythique facile d'accès et qui offre une descente de choix.

🏠 Hébergement : [Guesthouse](#)  Ski : 6 h

JOUR 5

📍 Départ pour notre raid de deux jours. Sommet du Arktoskifjellet

Préparation du matériel pour notre raid de deux jours. Tentes, nourritures, et affaires personnelles nous sommes fin prêts pour le départ. Nous enfourchons nos motoneiges [2 à 3 h] pour rejoindre l'Adventdalen très justement nommée vallée de l'aventure. Après avoir monté notre camp, nous partons pour notre première ascension. Du sommet nous devinons le Sassenfjorden et les imposantes montagnes de Templefjorden. Nous rejoignons notre camp pour la soirée ou un délicieux repas nous attend dans la tente mess.

🏠 Hébergement : [Tente](#)  Ski : 3 h

JOUR 6

📍 Glacier de Tempelfjord et retour sur Longyearbyen

Au réveil il est l'heure de démonter le camp. Nous rejoignons en motoneige la baie de Tempelfjord.

Du sommet du Fjordnibba, le glacier du Von Post nous dévoile son imposante façade. Si la banquise nous le permet, nous irons découvrir de plus près ce géant de glace. Il est l'heure du retour, nous rejoignons Longyearbyen et notre confortable hébergement pour la nuit. 4h de motoneige

🏠 Hébergement : [Guesthouse](#)

JOUR 7

📍 Sommet du Lars Hierta fjellet

Nous chaussons les skis au pied de la guesthouse pour rejoindre le sommet du Lars Hierta fjellet. Après une montée progressive, nous rejoignons le sommet d'où un magnifique panorama sur la ville de Longyearbyen et ses alentours.

🏠 Hébergement : [Guesthouse](#)  Ski : 4 h

JOUR 8

📍 Journée libre à Longyearbyen

Détente et temps libre pour visiter Longyearbyen et son musée polaire. Vous pourrez également pratiquer des activités en option à la journée comme le chien de traineau, la visite des villes Russes Barentsburg ou Pyramiden.

JOUR 9

📍 Vol pour Paris

Arrivée à Paris en milieu de journée

[+](#) En savoir +

Détail du voyage

Nombre de participants

De 5 à 8 participants

Niveau

4 à 6 heures d'activités par jour environ

Ce voyage ne présente pas de difficultés particulières, mais en cette période de l'année, les coups de vents sont parfois violents et le froid peut nous mettre dans des conditions plus difficiles. Le confort de se retrouver en guesthouse limite la difficulté de ce circuit et la nuit d'initiation au raid hivernale permet de toucher du doigt le quotidien des explorateurs polaires.

Encadrement

66°Nord est membre du groupe Altaï, réseau d'agences locales nature et aventure implanté dans 30 pays. Afin de vous offrir un plus grand nombre de départs garantis, ce voyage est proposé par d'autres entreprises du groupe Altaï : Atalante le spécialiste du trek, et 66°Nord Norvège, notre agence locale.

Sécurité :

Nos séjours se déroulent en milieu polaire, milieu isolé pouvant se révéler hostile. Sur place, vos guides vous expliqueront les règles de sécurité qu'il faut appliquer au Svalbard tant au niveau de la progression qu'aux maints petits détails quotidiens concernant le froid et le confort. Votre guide seul fait autorité durant la totalité de votre séjour, et lui seul, de par ses connaissances du terrain, est habilité à prendre des décisions.

Vos guides seront équipés d'une arme à feu pour repousser une éventuelle visite d'ours.

Alimentation

Nous essayons de vous proposer une nourriture équilibrée et en même temps adaptée aux conditions rencontrées au Spitzberg.

Sachez qu'il est naturellement difficile, voir impossible, de trouver des légumes ou des fruits frais dans le Grand Nord.

Le petit déjeuner : Müesli avec café, chocolat ou thé. Pas de croissant malheureusement !

Le midi : Pique-nique: soupe chaude, barres de céréales chocolatées, fruits secs ou en-cas salés, charcuterie, fromage...

Le soir : Soupe chaude, plat chaud et dessert ...

Hébergement

- Bivouac sous tente 2 personnes (tente 3 places adaptées aux conditions rencontrées au Svalbard).
 - Nuits en guesthouse à Longyearbyen (chambre ou dortoir de 2, 3 ou 4 lits)
-

Déplacement

Au Spitzberg, déplacements en bateau et à ski (avec ou sans pulkas selon la journée).

Vol international:

Nous utilisons soit la compagnie régulière SAS, soit la compagnie Norwegian, via Oslo.

Eau, thé, café offerts à bord des vols SAS. Toute autre consommation (boissons ou repas) payante à bord.

Vols SAS : 1 bagage en soute de 23kg et 1 bagage en cabine de 8kg (dimensions 50x40x23cm) sont autorisés par personne.

Vols Norwegian : 1 bagage en soute 20kg est prévu et 1 bagage en cabine de 10kg (dimensions 50x40x23cm) est autorisé par personne.

Budget & change

À Longyearbyen, communauté norvégienne, la monnaie est la couronne norvégienne; 1 EUR = 9.2 NOK (septembre 2015). Il est conseillé de prendre 500 à 2 000 NOK d'argent de poche, sachant que les Cartes de Crédit sont acceptées dans pratiquement tous les magasins..

Vous avez un distributeur de billet à l'aéroport d'Oslo mais aussi à la poste de Longyearbyen.

Voir le site du taux de change : <http://www.xe.com/ucc/fr/>

Pourboires

Nous vous recommandons un montant entre 35 et 45 € par participant. Toutefois, il est important de considérer que le pourboire, demeurant facultatif (n'étant pas une partie du salaire), doit être accordé en fonction de votre niveau de satisfaction du travail et des petites attentions de l'équipe locale.

Équipement



Matériel fourni sur place

Équipement inclus par activité :

- Toute la semaine du matériel grand froid est fourni: chaussures type Sorel, veste spéciale grand froid, salopette en fourrure polaire.
-



PARTEZ BIEN ÉQUIPÉ(E) AVEC

MOUNTAIN HARD WEAR

-20%

A l'achat d'un voyage 66 Nord, bénéficiez de -20% sur l'équipement

MOUNTAIN HARD WEAR

Équipement outdoor, hautes performances

Mountain Hardwear est le partenaire équipement de 66°Nord. Mountain hardwear propose des vêtements et équipements outdoor très performants, utilisant les meilleurs matériaux et technologies, vous assurant le meilleur équipement pour vos voyages et randonnées. Plus que partout ailleurs, dans le Grand Nord, il est important d'être bien équipé. N'oublions pas le dicton Norvégien « Il n'y a pas de mauvais temps, juste de mauvais vêtements ».

[Je m'équipe](#)



Vêtements à prévoir

- 1 Veste avec capuche si possible (type Gore-Tex ou équivalent)
 - 1 Pantalon ou salopette de ski de randonnée (type Gore-Tex ou équivalent)
 - 1 Doudoune en duvet
 - 1 Cagoule-col épaisse
 - 1 Cagoule fine
 - 1 Bonnet chaud
 - 1 Veste polaire épaisse
 - 1 Veste polaire légère
 - 2 à 3 T-shirts manches longues (Polypropylène - polar - laine)
 - 1 Caleçon long (Polypropylène - polar - laine)
 - 1 à 2 chaussettes fines (Polypropylène ou laine)
 - 3 à 4 Chaussettes épaisses (Laine -Polypropylène, à porter par dessus les fines)
 - 1 paire de Gants épais (Laine)
 - 1 paire de Sur-mouffles (en option, Polypropylène ou polar)
 - 1 paire de Gants épais imperméables au vent (windstopper ou gore tex)
 - 1 paire de sous gants (laine)
-



Équipement à prévoir

- 1 paire de ski de randonnée
- 1 paire de baton
- 1 paire de peaux de phoque
- 1 paire de couteaux pour les skis
- 1 DVA (appareil de recherche de victimes d'avalanche)
- 1 pelle et une sonde
- 1 paire de Lunettes de soleil (Type glacier)
- 1 Masque de ski (obligatoire !)
- 3 à 4 Chauffes main (en option)
- Trousse de toilette (prévoir le minimum)
- 1 Tube de crème solaire
- 1 Bâtonnet pour les lèvres
- 3 à 4 pansements (anti ampoules)
- 1 tube de vaseline pour se protéger du froid

Attention pas de crème de jour à base d'eau !

Médicaments personnels



Bagages

L'ensemble de vos bagages doit être réparti dans 3 sacs :

- 1- un sac de voyage ou valise (maximum 20kg en soute)
- 2- un sac à dos (contenance de 25/30 L) pour vos affaires de la journée (bagage à main dans l'avion)
- 3- un sac à ski avec votre matériel



Pharmacie

Lors des activités, vos accompagnateurs disposeront d'une pharmacie de première urgence et d'un fusil. Toutefois, il est recommandé d'apporter vos médicaments personnels (aspirine, pansements, désinfectant local, coton, etc...).

Passeport

Passeport en cours de validité.

Le Svalbard est une zone détaxée. Vous êtes en principe, soumis au passage en douane (alcool et tabac) en rentrant sur le continent.

Si vous voyagez avec vos enfants sachez que, dorénavant, les mineurs, quel que soit leur âge, doivent eux aussi avoir une carte d'identité individuelle ou un passeport individuel.

ATTENTION, à partir du 15 janvier 2017, un enfant qui voyage à l'étranger sans être accompagné de l'un de ses parents doit présenter les 3 documents suivants :

- Pièce d'identité valide du mineur : carte d'identité ou passeport + visa éventuel en fonction des exigences du pays de destination (à vérifier en consultant les fiches pays du site diplomatie.gouv.fr)
- Photocopie du titre d'identité valide du parent signataire : carte d'identité ou passeport
- Formulaire d'autorisation de sortie du territoire signé par l'un des parents titulaire de l'autorité parentale.

Pour tout complément d'informations: <https://www.service-public.fr/particuliers/vosdroits/F1359>

Visa

Non

Carte d'identité

Non

Vaccins

Pas de vaccin obligatoire.

“ *Velkommen til Spitzbergen* ”

Si sommeil en vous l'âme d'un aventurier polaire, passez du rêve à la réalité : le Spitzberg est votre prochaine exploration ! L'archipel du Svalbard se compose de sept îles situées à mi-chemin entre le Cap Nord en Norvège et le Pôle Nord. Nous opérons nos voyages sur l'île principale de cet archipel: Le Spitzberg. Aventuriers du bout du monde, bienvenue ! Depuis des siècles le Svalbard attire des chasseurs, des trappeurs, des voyageurs, des explorateurs, et des aventuriers qui arpentent cette nature isolée, brute, modelée et ciselée par les glaces. Une histoire riche, un monde minéral fascinant, une flore et une faune diversifiée : le Svalbard apparaît comme le dernier endroit sauvage facilement accessible de l'Arctique.

Précurseurs au Spitzberg, 66°Nord est implanté sur place depuis plus de 15 ans. Notre expertise terrain nous permet d'obtenir des autorisations auprès du gouverneur pour vous faire explorer le parc national et monter nos camps à proximité directe du front des glaciers.

Nous vous proposons des voyages actifs parfaitement adaptés à cette nature sauvage :

- des voyages en kayak de mer,
- des treks et randonnées,
- des raids à ski ou en raquette.

Nous fournissons la grande majorité de l'équipement spécifique à l'univers arctique (matériel de kayak, de ski, de bivouac ...). Les guides 66°Nord, piliers de nos voyages, vous ouvrent les portes de cet univers polaire en toute sécurité et vous transmettent leurs connaissances.



DÉCOUVREZ

Le Spitzberg

Quelques chiffres



Superficie :

61 022 km²



Population :

2 400 habitants



Décalage horaire :

0h00 à -1h00

Même heure qu'en France en hiver

Au Spitzberg l'été, le jour est constant. De ce fait, on peut aussi bien faire une randonnée « la nuit » et dormir « le jour ».

Infos pratiques



Langue :

Norvégien

Le norvégien n'est pas une langue évidente au premier abord, mais montrez-vous impliqués, et vos interlocuteurs se montreront patients.



Electricité :

230 V

Prises de type F identiques aux prises françaises.

Attention, lors de votre voyage au Spitzberg, il faudra avoir une utilisation économique de vos appareils électriques. Une fois que vous aurez quitté Longyearbyen vous n'aurez plus accès à l'électricité.

Photographes : prévoyez des batteries supplémentaires !



Monnaie & change :

Couronne norvégienne

À Longyearbyen, communauté norvégienne, la monnaie est la couronne norvégienne.

Les cartes de crédit internationales sont acceptées dans la quasi-totalité des commerces à Longyearbyen.

Ces paiements peuvent éventuellement être soumis à des frais, selon votre banque. Nous vous conseillons de retirer de l'argent à un distributeur automatique (ATM) à l'aéroport d'Oslo lors de votre escale ou à la poste de Longyearbyen, et de faire ensuite de la petite monnaie dans un commerce.

Géographie

Désertique, mais fécond.

On peut décrire cet ensemble d'îles situées entre 74° et 81° de latitude Nord, qui s'étend bien au-delà du pôle magnétique comme un désert arctique.

Royaume des glaces, le Spitzberg vous emporte dans un monde "hautement polaire", les deux tiers des terres sont constamment recouverts par les glaces. Le Svalbard dresse ses pics rocheux hauts de 1 700 mètres dans un décor hivernal où il fait nuit pendant 2 mois et demi consécutifs et à l'inverse jour permanent en été.

Vous rêvez de découvrir cet environnement unique et absolu ? Le climat arctique rend la nature aussi surprenante que fragile. Particulièrement vulnérable aux influences externes, le moindre impact humain peut avoir des conséquences catastrophiques. C'est pourquoi il est important, et les autorités l'exigent, que tous ceux qui séjournent au Spitzberg respectent les lieux en s'informant des règles sur l'archipel et les appliquent. Sur tout le territoire, la présence humaine doit se faire discrète en ne laissant aucune trace après son passage et en restant à distance des lieux de nidifications...

Us et coutumes

Il est difficile de parler « d'us et coutumes » concernant le Svalbard. Contrairement aux autres régions polaires, il n'existe pas de population indigène au Spitzberg, car aucun peuple, Inuit ou Sibérien, ne s'y est implanté durablement.

Cependant, il y a quelques particularités qui valent d'être mentionnées :

- On enlève ces chaussures avant d'entrer dans un bâtiment, même à l'hôpital !

- Souvent nommé « royaume de l'ours blanc » la présence de l'ours polaire rythme le quotidien. Le port d'arme est ainsi obligatoire sur le territoire, en dehors des limites de la ville de Longyearbyen. Ce port d'arme s'accompagne de nombreuses règles de sécurité à respecter pour que les rencontres avec les ours, s'il y en a, se passent de manière à ne pas les déranger.

- Il existe un règlement très spécifique concernant la protection de l'environnement et les déplacements dans l'archipel.

- A partir d'avril, le jour est constant. De ce fait, lors de nos expéditions, on peut aussi bien faire une randonnée « la nuit » et dormir « le jour ». Une superbe flexibilité pour s'adapter aux conditions climatiques !

- L'eau chaude et l'électricité de la ville sont fournies grâce à l'exploitation du charbon dans la dernière mine en activité.

- 1/4 de la population de la ville est étudiante.

- La ville de Longyearbyen est le dernier "camp de base" avant de rejoindre la Base de Barnéo et le pôle Nord.

QUAND PARTIR

Saisons, climat, festivités

Printemps



Nos voyages « printemps » au Svalbard se déroulent de fin février à début mai.

A cette période, l'île est recouverte de neige et de glace, la banquise est formée. Les variations de températures sont très élevées, pouvant passer du jour au lendemain de -2° à -30°C . Les journées rallongent pour atteindre le jour

permanent à partir du 2 avril et le soleil de minuit à partir du 19 avril jusqu'au 22 août. La température est en moyenne de -6°C à -13°C en avril et de -1°C à -4°C au mois de mai, avec des variations pouvant aller de -30°C à des températures positives. Les écarts de températures sont plus nets au printemps et le vent est généralement plus violent

Activités



Eté



L'été est frais. De juin à août, la température moyenne est d'environ 6 à 8°C avec des variations qui peuvent aller de 1 à 14°C . Le jour continu couplé à un plafond nuageux régulier et assez stable maintiennent des températures plutôt stables.

Le jour est permanent jusqu'au 22 Août. La pluviosité annuelle moyenne à Longyearbyen est faible mais tend à augmenter avec le réchauffement climatique.

En été, le vent est modéré et généralement très local. Tel cap peut être très exposé aux vents tandis qu'une baie plus loin est généralement calme. La direction des vents varie avec la direction des fjords. Le climat étant très changeant, le beau temps ne persiste pas plus de deux jours, de même que le mauvais temps. Il peut y avoir du brouillard en été.

Activités



Automne



C'est déjà l'hiver, rendez-vous au printemps !
En septembre, les jours raccourcissent d'une demi-heure par jour. Il se couchera définitivement le 21 octobre avant le long hiver que l'on appelle aussi "nuit polaire".

Activités



Hiver





Au svalbard, l'hiver est long. Du 14 novembre au 29 janvier la nuit polaire est maître des lieux.

Activités



Climat & ensoleillement

Longyearbyen


	JANV.	FÉVR.	MARS	AVR.	MAI	JUIN	JUIL.	AOÛT	SEPT.	OCT.	NOV.	DÉC.
 Durée du jour	00h00	05h00	07h00	24h00	24h00	24h00	24h00	22h00	13h00	05h00	00h00	00h00
 Températures moyennes	-19° / 0°	-17° / 0°	-19° / 0°	-17° / 2°	-4° / 5°	0° / 10°	4° / 11°	2° / 10°	3° / -6°	3° / -6°	2° / -7°	-19° / 0°


Quand partir pour


	JANV.	FÉVR.	MARS	AVR.	MAI	JUIN	JUIL.	AOÛT	SEPT.	OCT.	NOV.	DÉC.
Kayak de mer						✓	✓	✓				
Trek						✓	✓	✓				
Raquettes à neige			✓	✓								
Ski nordique			✓	✓								

JOURS FÉRIÉS

et festivités

- 
Mars : Solfestuka
 [sol : soleil, festuka : à vous de deviner !] Aux alentours du 8 mars, une semaine entière de jeux, concerts, expositions et activités de plein air est organisé pour célébrer le retour du soleil après la longue nuit polaire.

- 
Juin : Le marathon du Spitzberg
 Une course à 78° Nord ? Chaque année, début Juin a lieu la course la plus nordique au monde !

- 
Avril/Mai : Svalbard Skimaraton
 Une incroyable course de ski de fond.