



SPITZBERG

# Multi activités arctique



Chien de traîneau



Raquettes



À partir de 3 195 €



Durée 9 jours



Prochain départ  
22/03/2020



Niveau Facile



## Descriptif :

Programme complet pour faire connaissance avec l'arctique l'hiver dans le Grand Nord. Situé à Longyearbyen, ville la plus au nord de la planète, dans un univers polaire dominé par les vallées glacières et les fjords.

Au programme de votre semaine : randonnée en raquette au dessus des fjords et sur les glaciers, découverte de la banquise en motoneige, traîneau à chiens, mini raid hivernal de deux jours avec une nuit sous tente , visite d'une grotte de glace au coeur d'un glacier... Mais aussi une journée libre pour choisir parmi les nombreuses activités possibles.

Vous retrouverez le confort de votre chambre à l'auberge pour récupérer confortablement de ces belles journées.



## Les points forts :

- **Un séjour multi-activité**
- **L'hébergement confortable**
- **Toucher du doigt le quotidien des explorateurs**

## Budget :

Du	Au	Prix TTC par pers.	Départ confirmé
22/03/2020	30/03/2020	3 195 €	Départ initié
29/03/2020	06/04/2020	3 195 €	Dès 5 inscrits
05/04/2020	13/04/2020	3 195 €	Dès 5 inscrits
12/04/2020	20/04/2020	3 195 €	Dès 5 inscrits
19/04/2020	27/04/2020	3 195 €	Dès 5 inscrits
26/04/2020	04/05/2020	3 195 €	Dès 5 inscrits
03/05/2020	11/05/2020	3 195 €	Dès 5 inscrits

### Le prix comprend :

- Les vols Paris / Longyearbyen / Paris
- Les taxes aériennes et de sécurité
- Les déplacements selon le programme
- L'hébergement et la pension complète durant le séjour, sauf le dernier repas à Longyearbyen et pendant les vols internationaux
- L'encadrement par un guide accompagnateur francophone, spécialiste de la destination
- Le prêt du matériel grand froid : chaussures type Sorel, pulka, veste doudoune spéciale, salopette en fourrure polaire.

### Le prix ne comprend pas :

- Les frais d'inscription: 18€ par personne
- La compensation carbone pour votre voyage au Spitzberg: 10€ par personne
- L'assurance voyage annulation (3% du prix du voyage), l'assurance rapatriement (2%) ou l'assurance voyage multirisques : annulation, assistance, bagage, rapatriement (4% du prix du voyage)
- Le pré-acheminement jusqu'à Paris
- Les éventuels suppléments aériens: Les prix indiqués sont établis en fonction, notamment, de certaines classes de réservation sur les compagnies aériennes qui desservent cette destination. Il se peut que cette classe désignée ne soit plus disponible au moment de la réservation, auquel cas nous pouvons être amenés à modifier le prix du voyage moyennant un supplément.
- Les activités en option le dernier jour sous réserve de disponibilité:
- Chiens de traîneaux: 190€ la demi journée
- Conduite motoneige: 200€ pour 3h
- Visite du musée de l'arctique: 10€

### A payer sur place :

- La dernière nuit à Longyearbyen pour ceux qui souhaitent se reposer quelques heures avant de prendre l'avion (vol de nuit en général)
- Le dernier repas au restaurant à Longyearbyen (~30€ / repas)
- Les boissons
- Les activités non mentionnées au programme (musées, etc.)
- Les dépenses personnelles
- La franchise assurance motoneige : 1500 euros/ motoneige / personne (caution par empreinte de votre carte bancaire)



## Jour par jour

## Jour par jour :

### JOUR 1

#### 📍 Vol Paris - Longyearbyen

Arrivée à l'aéroport de Longyearbyen et transfert jusqu'à votre hébergement.



Hébergement : [Guesthouse](#)

---

## JOUR 2

### 📍 Plateau de Longyearbyen et jardin d'Eden glacé

Départ en fin de journée pour une première randonnée en raquette qui nous immerge dans l'ambiance unique de cet archipel sauvage. Une courte ascension nous emmène au dessus des falaises qui offrent une vue saisissante sur le fjord d'Adventfjord et le village de Longyearbyen. La traversée du plateau nous immerge dans une atmosphère désertique, un désert blanc. Selon la période, vous aurez peut être la chance d'observer des aurores boréales ou la lumière si particulière à cette période de l'année.

🏠 Hébergement : [Guesthouse](#) ↗ Dénivelé positif : 400 m

👣 Raquette : 3 h

---

## JOUR 3

### 📍 Randonnée motoneige au Tempelfjorden vers le glacier de Tunabreen

A deux par motoneige votre guide vous emmène pour un cocktail de liberté et de sensations. Le parcours, ne présente pas de difficulté technique. Nous traversons la vallée de l'aventure avec nos engins en direction du Tempelfjord. Nous ferons un passage à la cabane de trappeur de Fredheim avant de circuler sur la banquise pour rejoindre le front du glacier de Tunabreen (si les conditions de glace le permettent). Le front du glacier forme une falaise de glace bleutée haute de plus de trente mètres qui s'arrête brutalement sur la banquise offrant un spectacle des plus saisissants.

🏠 Hébergement : [Guesthouse](#)

---

## JOUR 4

### 📍 Randonnée raquettes sur le glacier de Larsbreen et visite de la grotte de glace

Nous chaussons nos raquettes pour monter sur le glacier de Larsbreen qui domine la vallée et le fjord de Longyearbyen. Au milieu de ce glacier, nous ferons l'expérience insolite de visiter une grotte de glace formée durant l'hiver là où coule une rivière sous glacière l'été. Nous circulons dans les méandres bleutés de ces couloirs de glace. Retour à Longyearbyen.

🏠 Hébergement : [Guesthouse](#) ↗ Dénivelé positif : 350 m

👣 Raquette : 5 h

---

#### JOUR 5

### 📍 Conduite d'attelage de chiens de traineau (2 personnes par attelage)

Initiation et première randonnée en chien de traineau. Première rencontre: les mushers vous présentent à vos attelages. Vous vous verrez confier un attelage pour deux. Première initiation et premiers essais dans la vallée de Bolterdalen pour une demi journée hors du temps, tracté par notre attelage, dans cette vallée fréquentée par les rennes.

🏠 Hébergement : [Guesthouse](#)

---

#### JOUR 6

### 📍 Raid d'initiation au bivouac hivernal

Après avoir préparé nos pulkas avec nos tentes, notre nourriture et nos affaires pour la nuit nous nous enfonçons dans la vallée de l'aventure raquette aux pieds. Arrivés à destination nous installons nos tentes pour la nuit. Un bon repas de trappeur nous attend ce soir dans notre confortable tente mess. Une nuit mémorable où, selon la période, vous aurez peut être la chance d'observer des aurores boréales loin des lumières de la ville.

🏠 Hébergement : [Tente](#)      ↗ Dénivelé positif : [300 m](#)

👣 Raquette : [5 h](#)

---

#### JOUR 7

### 📍 Fin du raid et retour sur Longyearbyen

Après un petit déjeuner copieux, nous rangeons tranquillement nos affaires pour reprendre la route de Longyearbyen. Les sensations de fouler cette neige vierge et de se sentir si petit dans cette nature sauvage est unique. Nous regagnons notre hébergement pour la nuit.

🏠 Hébergement : [Guesthouse](#)

---

#### JOUR 8

### 📍 Journée libre sur Longyearbyen

Journée de repos pour ceux qui le souhaitent. Possibilité de faire en option de nombreuses activités : ski de randonnée nordique, cani rando, croisière à la journée pour aller voir un glacier et une ville russe, visite du musée de l'arctique (à voir sur place et selon les disponibilités. La pratique d'une activité supplémentaire entraîne un surcoût).

Départ dans la nuit pour Paris

---

JOUR 9

## 📍 Vol pour Paris

Vol retour

---

+ En savoir +

## Détail du voyage

### Nombre de participants

De 5 à 8 participants

---

### Niveau

3 à 6 heures d'activités par jour environ

Ce voyage ne présente pas de difficultés particulières, mais en cette période de l'année, les coups de vents sont parfois violents et le froid peut nous mettre dans des conditions plus difficiles. Le confort de se retrouver en guesthouse limite la difficulté de ce circuit et la nuit d'initiation au raid hivernale permet de toucher du doigt le quotidien des explorateurs polaires.

---

### Encadrement

66°Nord est membre du groupe Altaï, réseau d'agences locales nature et aventure implanté dans 30 pays. Afin de vous offrir un plus grand nombre de départs garantis, ce voyage est proposé par d'autres entreprises du groupe Altaï : Atalante le spécialiste du trek, et Huwans , le spécialiste du voyage d'aventure.

Installée à Longyearbyen depuis de nombreuses années, notre agence vous garantit une expérience de voyage actif réussie, grâce à nos guides et à nos infrastructures logistiques. Pendant votre voyage, vous êtes accompagné par nos guides d'expéditions 66° Nord, mobilisés à 100% pour vous faire découvrir des endroits insolites en pleine nature. Laissez-vous guider...

#### Sécurité :

Nos séjours se déroulent en milieu polaire, milieu isolé pouvant se révéler hostile. Sur place, vos guides vous expliqueront les règles de sécurité qu'il faut appliquer au Svalbard tant au niveau de la progression qu'aux maints petits détails quotidiens concernant le froid et le confort. Votre guide seul fait autorité durant la totalité de votre séjour, et lui seul, de par ses connaissances du terrain, est habilité à prendre des décisions.

Vos guides seront équipés d'une arme à feu pour repousser une éventuelle visite d'ours.

---

## Alimentation

Nous essayons de vous proposer une nourriture équilibrée et en même temps adaptée aux conditions rencontrées au Spitzberg. Sachez qu'il est naturellement difficile, sinon impossible, de trouver des légumes ou des fruits frais dans le Grand Nord. Le petit déjeuner : Müesli avec café, chocolat ou thé. Pas de croissant malheureusement ! Le midi : Pique-nique : Barres de céréales chocolatées, fruits secs ou en-cas salés, charcuterie, fromage... Le soir : Soupe chaude, plat chaud et dessert ...

---

## Hébergement

- Bivouac sous tente 2 personnes (tente 3 places adaptées aux conditions rencontrées au Svalbard).
  - Nuits en guesthouse à Longyearbyen (chambre ou dortoir de 2, 3 ou 4 lits)
- La ville dispose d'une piscine chauffée avec sauna où vous pourrez vous rendre en soirée (en option, 10€ par personne).
- 

## Déplacement

Au Spitzberg, déplacements à ski ou motoneige (2 par motoneige).  
Pour la motoneige, le permis de conduire est indispensable. Une caution vous sera demandée au départ de l'activité.

### Vol international:

Nous utilisons soit la compagnie régulière SAS, soit la compagnie Norwegian, via Oslo.

Eau, thé, café offerts à bord des vols SAS. Toute autre consommation (boissons ou repas) payante à bord.

Vols SAS : 1 bagage en soute de 23kg et 1 bagage en cabine de 8kg (dimensions 50x40x23cm) sont autorisés par personne.

Vols Norwegian : 1 bagage en soute 20kg est prévu et 1 bagage en cabine de 10kg (dimensions 50x40x23cm) est autorisé par personne.

---

## Budget & change

À Longyearbyen, communauté norvégienne, la monnaie est la couronne norvégienne; 1 EUR = 9.2 NOK (septembre 2015). Il est conseillé de prendre 500 à 2 000 NOK d'argent de poche, sachant que les Cartes de Crédit sont acceptées dans pratiquement tous les magasins..

Vous avez un distributeur de billet à l'aéroport d'Oslo mais aussi à la poste de Longyearbyen.

Voir le site du taux de change : <http://www.xe.com/ucc/fr/>

---

## Pourboires

Nous vous recommandons un montant entre 35 et 45 € par participant. Toutefois, il est important de considérer que le pourboire, demeurant facultatif (n'étant pas une partie du salaire), doit être accordé en fonction de votre niveau de satisfaction du travail et des petites attentions de l'équipe locale.

---



# Équipement



## Matériel fourni sur place

Équipement inclus par activité :

- Toute la semaine du matériel grand froid est fourni: chaussures type Sorel, veste en doudoune spéciale grand froid.
- Pour le raid: l'ensemble des équipement nécessaires pour dormir sous tente. Duvet, tente, matelas, équipement de cuisine...
- Pour l'activité motoneige : combinaison intégrale et casque



PARTEZ BIEN ÉQUIPÉ(E) AVEC

MOUNTAIN HARD WEAR

**-20%**

A l'achat d'un voyage 66 Nord, bénéficiez de -20% sur l'équipement

### MOUNTAIN HARD WEAR

Équipement outdoor, hautes performances

Mountain Hardwear est le partenaire équipement de 66°Nord. Mountain hardwear propose des vêtements et équipements outdoor très performants, utilisant les meilleurs matériaux et technologies, vous assurant le meilleur équipement pour vos voyages et randonnées. Plus que partout ailleurs, dans le Grand Nord, il est important d'être bien équipé. N'oublions pas le dicton Norvégien « Il n'y a pas de mauvais temps, juste de mauvais vêtements ».

[Je m'équipe](#)



## Vêtements à prévoir

- 1 Veste avec capuche si possible (type Gore-Tex ou équivalent)
- 1 Pantalon ou salopette de ski de randonnée (type Gore-Tex ou équivalent)
- 1 Doudoune en duvet
- 1 Cagoule-col épaisse
- 1 Cagoule fine
- 1 Bonnet chaud
- 1 Veste polaire épaisse
- 1 Veste polaire légère
- 2 à 3 T-shirts manches longues (Polypropylène - polar - laine)
- 1 Caleçon long (Polypropylène - polar - laine)
- 1 à 2 chaussettes fines (Polypropylène ou laine)
- 3 à 4 Chaussettes épaisses (Laine -Polypropylène, à porter par dessus les fines)
- 1 paire de Gants épais (Laine)
- 1 paire de Sur-mouffles (en option, Polypropylène ou polar)
- 1 paire de Gants épais imperméables au vent (windstopper ou gore tex)
- 1 paire de Lunettes de soleil (Type glacier)
- 1 Masque de ski ( obligatoire ! )
- 3 à 4 Chauffes main (en option)
- Trousse de toilette (prévoir le minimum)
- 1 Tube de crème solaire
- 1 Bâtonnet pour les lèvres
- 3 à 4 pansements (anti ampoules)
- 1 maillot de bain

Attention pas de crème de jour à base d'eau !

Médicaments personnels

---



## Equipement à prévoir

- 1 tube de vaseline pour se protéger du froid
  - 1 Appareil photo (en option)
  - 1 Paire de jumelles (en option)
  - Livre (en option)
  - Lecteur MP3 (en option)
  - Lampe frontale pour les séjours en mars
  - Un bloc-notes (en option)
- 



## Bagages

L'ensemble de vos bagages doit être réparti dans 2 sacs :

- 1- un sac de voyage ou valise (maximum 20kg en soute)
  - 2- un sac à dos (contenance de 25/30 L) pour vos affaires de la journée (bagage à main dans l'avion)
-



## Pharmacie

Lors des activités, vos accompagnateurs disposeront d'une pharmacie de première urgence et d'un fusil. Toutefois, il est recommandé d'apporter vos médicaments personnels (aspirine, pansements, désinfectant local, coton, etc...).

---

## Formalités & santé

### Passeport

Passeport en cours de validité.

Le Svalbard est une zone détaxée. Vous êtes en principe, soumis au passage en douane (alcool et tabac) en rentrant sur le continent.

Si vous voyagez avec vos enfants sachez que, dorénavant, les mineurs, quel que soit leur âge, doivent eux aussi avoir une carte d'identité individuelle ou un passeport individuel.

ATTENTION, à partir du 15 janvier 2017, un enfant qui voyage à l'étranger sans être accompagné de l'un de ses parents doit présenter les 3 documents suivants :

- Pièce d'identité valide du mineur : carte d'identité ou passeport + visa éventuel en fonction des exigences du pays de destination (à vérifier en consultant les fiches pays du site [diplomatie.gouv.fr](http://diplomatie.gouv.fr))
- Photocopie du titre d'identité valide du parent signataire : carte d'identité ou passeport
- Formulaire d'autorisation de sortie du territoire signé par l'un des parents titulaire de l'autorité parentale.

Pour tout complément d'informations: <https://www.service-public.fr/particuliers/vosdroits/F1359>

---

### Visa

Non

---

### Carte d'identité

Non

---

### Vaccins

Pas de vaccin obligatoire.

---

# “ *Velkommen til Spitzbergen* ”

Si sommeil en vous l'âme d'un aventurier polaire, passez du rêve à la réalité : le Spitzberg est votre prochaine exploration ! L'archipel du Svalbard se compose de sept îles situées à mi-chemin entre le Cap Nord en Norvège et le Pôle Nord. Nous opérons nos voyages sur l'île principale de cet archipel: Le Spitzberg. Aventuriers du bout du monde, bienvenue ! Depuis des siècles le Svalbard attire des chasseurs, des trappeurs, des voyageurs, des explorateurs, et des aventuriers qui arpentent cette nature isolée, brute, modelée et ciselée par les glaces. Une histoire riche, un monde minéral fascinant, une flore et une faune diversifiée : le Svalbard apparaît comme le dernier endroit sauvage facilement accessible de l'Arctique.

Précurseurs au Spitzberg, 66°Nord est implanté sur place depuis plus de 15 ans. Notre expertise terrain nous permet d'obtenir des autorisations auprès du gouverneur pour vous faire explorer le parc national et monter nos camps à proximité directe du front des glaciers.

Nous vous proposons des voyages actifs parfaitement adaptés à cette nature sauvage :

- des voyages en kayak de mer,
- des treks et randonnées,
- des raids à ski ou en raquette.

Nous fournissons la grande majorité de l'équipement spécifique à l'univers arctique (matériel de kayak, de ski, de bivouac ...). Les guides 66°Nord, piliers de nos voyages, vous ouvrent les portes de cet univers polaire en toute sécurité et vous transmettent leurs connaissances.



D É C O U V R E Z

# Le Spitzberg

## Quelques chiffres

---



Superficie :

**61 022 km<sup>2</sup>**



Population :

**2 400 habitants**



Décalage horaire :

**0h00 à -1h00**

Même heure qu'en France en hiver

Au Spitzberg l'été, le jour est constant. De ce fait, on peut aussi bien faire une randonnée « la nuit » et dormir « le jour ».

## Infos pratiques

---



Langue :

**Norvégien**

Le norvégien n'est pas une langue évidente au premier abord, mais montrez-vous impliqués, et vos interlocuteurs se montreront patients.



Electricité :

**230 V**

Prises de type F identiques aux prises françaises.

Attention, lors de votre voyage au Spitzberg, il faudra avoir une utilisation économique de vos appareils électriques. Une fois que vous aurez quitté Longyearbyen vous n'aurez plus accès à l'électricité.

Photographes : prévoyez des batteries supplémentaires !



Monnaie & change :

**Couronne norvégienne**

À Longyearbyen, communauté norvégienne, la monnaie est la couronne norvégienne.

Les cartes de crédit internationales sont acceptées dans la quasi-totalité des commerces à Longyearbyen.

Ces paiements peuvent éventuellement être soumis à des frais, selon votre banque. Nous vous conseillons de retirer de l'argent à un distributeur automatique (ATM) à l'aéroport d'Oslo lors de votre escale ou à la poste de Longyearbyen, et de faire ensuite de la petite monnaie dans un commerce.

## Géographie

---

Désertique, mais fécond.

On peut décrire cet ensemble d'îles situées entre 74° et 81° de latitude Nord, qui s'étend bien au-delà du pôle magnétique comme un désert arctique.

Royaume des glaces, le Spitzberg vous emporte dans un monde "hautement polaire", les deux tiers des terres sont constamment recouverts par les glaces. Le Svalbard dresse ses pics rocheux hauts de 1 700 mètres dans un décor hivernal où il fait nuit pendant 2 mois et demi consécutifs et à l'inverse jour permanent en été.

Vous rêvez de découvrir cet environnement unique et absolu ? Le climat arctique rend la nature aussi surprenante que fragile. Particulièrement vulnérable aux influences externes, le moindre impact humain peut avoir des conséquences catastrophiques. C'est pourquoi il est important, et les autorités l'exigent, que tous ceux qui séjournent au Spitzberg respectent les lieux en s'informant des règles sur l'archipel et les appliquent. Sur tout le territoire, la présence humaine doit se faire discrète en ne laissant aucune trace après son passage et en restant à distance des lieux de nidifications...

## Us et coutumes

---

Il est difficile de parler « d'us et coutumes » concernant le Svalbard. Contrairement aux autres régions polaires, il n'existe pas de population indigène au Spitzberg, car aucun peuple, Inuit ou Sibérien, ne s'y est implanté durablement.

Cependant, il y a quelques particularités qui valent d'être mentionnées :

- On enlève ces chaussures avant d'entrer dans un bâtiment, même à l'hôpital !

- Souvent nommé « royaume de l'ours blanc » la présence de l'ours polaire rythme le quotidien. Le port d'arme est ainsi obligatoire sur le territoire, en dehors des limites de la ville de Longyearbyen. Ce port d'arme s'accompagne de nombreuses règles de sécurité à respecter pour que les rencontres avec les ours, s'il y en a, se passent de manière à ne pas les déranger.

- Il existe un règlement très spécifique concernant la protection de l'environnement et les déplacements dans l'archipel.

- A partir d'avril, le jour est constant. De ce fait, lors de nos expéditions, on peut aussi bien faire une randonnée « la nuit » et dormir « le jour ». Une superbe flexibilité pour s'adapter aux conditions climatiques !

- L'eau chaude et l'électricité de la ville sont fournies grâce à l'exploitation du charbon dans la dernière mine en activité.

- 1/4 de la population de la ville est étudiante.

- La ville de Longyearbyen est le dernier "camp de base" avant de rejoindre la Base de Barnéo et le pôle Nord.

QUAND PARTIR

# Saisons, climat, festivités

## Printemps



Nos voyages « printemps » au Svalbard se déroulent de fin février à début mai.

A cette période, l'île est recouverte de neige et de glace, la banquise est formée. Les variations de températures sont très élevées, pouvant passer du jour au lendemain de  $-2^{\circ}$  à  $-30^{\circ}\text{C}$ . Les journées rallongent pour atteindre le jour

permanent à partir du 2 avril et le soleil de minuit à partir du 19 avril jusqu'au 22 août. La température est en moyenne de  $-6^{\circ}\text{C}$  à  $-13^{\circ}\text{C}$  en avril et de  $-1^{\circ}\text{C}$  à  $-4^{\circ}\text{C}$  au mois de mai, avec des variations pouvant aller de  $-30^{\circ}\text{C}$  à des températures positives. Les écarts de températures sont plus nets au printemps et le vent est généralement plus violent

### Activités

---



## Eté



L'été est frais. De juin à août, la température moyenne est d'environ  $6$  à  $8^{\circ}\text{C}$  avec des variations qui peuvent aller de  $1$  à  $14^{\circ}\text{C}$ . Le jour continu couplé à un plafond nuageux régulier et assez stable maintiennent des températures plutôt stables.

Le jour est permanent jusqu'au 22 Août. La pluviosité annuelle moyenne à Longyearbyen est faible mais tend à augmenter avec le réchauffement climatique.

En été, le vent est modéré et généralement très local. Tel cap peut être très exposé aux vents tandis qu'une baie plus loin est généralement calme. La direction des vents varie avec la direction des fjords. Le climat étant très changeant, le beau temps ne persiste pas plus de deux jours, de même que le mauvais temps. Il peut y avoir du brouillard en été.

### Activités

---



## Automne



C'est déjà l'hiver, rendez-vous au printemps !  
En septembre, les jours raccourcissent d'une demi-heure par jour. Il se couchera définitivement le 21 octobre avant le long hiver que l'on appelle aussi "nuit polaire".

Activités



## Hiver





Au svalbard, l'hiver est long. Du 14 novembre au 29 janvier la nuit polaire est maître des lieux.

Activités



# Climat & ensoleillement

## Longyearbyen

	JANV.	FÉVR.	MARS	AVR.	MAI	JUIN	JUIL.	AOÛT	SEPT.	OCT.	NOV.	DÉC.
 Durée du jour	00h00	05h00	07h00	24h00	24h00	24h00	24h00	22h00	13h00	05h00	00h00	00h00
 Températures moyennes	-19° / 0°	-17° / 0°	-19° / 0°	-17° / 2°	-4° / 5°	0° / 10°	4° / 11°	2° / 10°	3° / -6°	3° / -6°	2° / -7°	-19° / 0°




## Quand partir pour



	JANV.	FÉVR.	MARS	AVR.	MAI	JUIN	JUIL.	AOÛT	SEPT.	OCT.	NOV.	DÉC.
Kayak de mer						✓	✓	✓				
Trek						✓	✓	✓				
Raquettes à neige			✓	✓								
Ski nordique			✓	✓								

## JOURS FÉRIÉS

# et festivités

- 
**Mars : Solfestuka**  
 [sol : soleil, festuka : à vous de deviner !] Aux alentours du 8 mars, une semaine entière de jeux, concerts, expositions et activités de plein air est organisé pour célébrer le retour du soleil après la longue nuit polaire.
- 
**Juin : Le marathon du Spitzberg**  
 Une course à 78° Nord ? Chaque année, début Juin a lieu la course la plus nordique au monde !
- 
**Avril/Mai : Svalbard Skimaraton**  
 Une incroyable course de ski de fond.