



NORVÈGE

# Iles Lofoten, entre mer et montagnes



Autotour



À partir de 1 945 €



Durée 10 jours



Niveau Facile



## Descriptif :

Si les Lofoten marquent tant les esprits, c'est qu'elles renferment un monde à part, un mélange unique et surprenant, les Alpes au milieu de la mer, la douceur de vallées verdoyantes et des petits ports de pêche. Depuis Sørvågen jusqu'au village de Ballstad en passant par une randonnée sur les plages de Fredvang, ce programme très nature distille les ambiances de ces îles qui vivent au rythme des allers et venues des bateaux de pêche chargés de morues. D'île en île, la variété des paysages, l'abondance de la flore et de la faune, ne laisse aucune place à la monotonie. Un voyage dense et passionnant, qui prend le temps de pénétrer à pied au cœur des sites.



## Les points forts :

- Une découverte complète des Lofoten du Sud au Nord
- Une petite halte dans l'archipel des Vesterålen
- Le charme des villages et l'hébergement en rorbu

€ Budget

## Budget :

Base 2 pers. : A partir de 1945 €

- Supplément pour surclassement de véhicule : nous consulter

Budget indiqué par personne, selon période et disponibilité.

### Le prix comprend :

- Les vols réguliers Paris / Bodø / Paris
- Les taxes aériennes
- La location d'un véhicule de catégorie A type VW Up! ou similaire pour 9 jours
- Assurance CDW et km illimité inclus, prise en charge à l'aéroport
- 9 nuits en chambre double en hôtel ou rorbus
- Le traversée en ferry pour le véhicule et les passagers Bod ø- Moskenes
- Un carnet de voyage détaillé
- Les petits déjeuners pour les nuits en hôtel
- Assistance téléphonique disponible 24h/24 - 7j/7

### Le prix ne comprend pas :

- Les frais d'inscription (à partir de 12 ans) : 18 € par personne
- Compensation Carbone pour un voyage Norvège/Finlande/Suède/Islande/Féroé 5€

### A payer sur place :

- Les dépenses personnelles
- Les repas (environ 30 à 35 €)et boissons (y compris durant les vols)
- Les petits déjeuners sur les Lofoten (mais accès à une cuisine dans les rorbus)
- L'essence pour la voiture
- La traversée en ferry entre Lødingen et Bognes.
- Les péages des routes et tunnels
- Les entrées dans les sites et musées
- Les frais de dépôt du véhicule après les horaires d'ouverture de l'agence de location 400 NOK / location

### Assurances au choix

- Assurance assistance rapatriement : 2,5 % du voyage par personne
- Assurance multirisque : 4,1 % du voyage par personne
- Assurance premium (valable pour tout voyage dont le montant dépasse 8000€/pers.) : 5 % du voyage par personne



Jour par jour

## Jour par jour :

### Voyagez sur mesure !

Nous vous proposons un itinéraire que nous avons conçu. Celui-ci est indicatif et modulable. Sans engagement, prenez contact avec l'un de nos conseillers spécialistes. Il se fera un plaisir de composer avec vous l'itinéraire de votre choix, jour par jour dans un devis personnalisé et détaillé.

#### JOUR 1

### 📍 Paris / Bodø

Vol Paris / Bodø via Oslo. Prise en charge de votre véhicule à l'aéroport et route pour le centre-ville.

🏠 Hébergement : [Hôtel](#)

---

#### JOUR 2

### 📍 Bodø / Moskenes

Embarquement à bord du ferry à Bodø direction Moskenes. Durant cette croisière de 4 heures, vous aurez peut-être la chance d'apercevoir quelques baleines ainsi que l'aigle de mer. Arrivée à Moskenes puis découverte du sud de l'archipel où vous serez hébergés pour trois nuits en rorbu.

🏠 Hébergement : [Rorbu / sjøhus](#)

---

#### JOURS 3 À 4

### 📍 Région de Ballstad

Découverte pendant ces 2 journées de Moskenesøy et Flakstadøy :

- Vous pouvez vous rendre au village de Å, le plus au Sud des Lofoten.
- Visite de Reine, une " Venise " norvégienne. Vous pourrez randonner autour du lac, visiter le musée de la morue séchée, location de barques ou de vélos, ou farniente.
- Visite de l'adorable village musée de Nusfjord inscrit sur la liste du patrimoine culturel de l'Unesco.

Route pour Fredvang où vous pourrez faire une très jolie randonnée sur les plages et les crêtes dominant la mer de Norvège jusqu'à la plage de Kvalvika, où plage de la baleine, ancien village de baleiniers. Vous rencontrerez certainement de nombreux oiseaux marins.

🏠 Hébergement : [Rorbu / sjøhus](#)

---

#### JOUR 5

### 📍 Ballstad / Svolvær

Remontée vers Svolvær où vous vous installez pour 2 nuits.

Vous pouvez partir pour une randonnée qui vous emmènera successivement autour du lac Stornokk puis au sommet du Kongstindan (552m).

\*\*\*ACTIVITES OPTIONNELLES\*\*\*

Au départ de Kabelvåg (centre des Lofoten), vous aurez la possibilité de faire des activités kayak ou VTT.

🏠 Hébergement : [Rorbu / sjøhus](#) 🚗 Transport : [80 km](#)

---

#### JOUR 6

### 📍 Svolvær

Vous pouvez partir pour une randonnée dans les paysages typiques des Lofoten en longeant le lac Storkongs puis vous pourrez effectuer l'ascension du Smatinden (662 m).

Visite en fin d'après-midi de la "capitale" des Lofoten, Svolvær. La promenade en ville et le long des quais est très agréable : terrasses de café, boutiques, belles demeures...

🏠 Hébergement : [Rorbu / sjøhus](#)

---

#### JOUR 7

### 📍 Svolvær / Sortland

Route en direction des îles Vesterålen. Vous vous installerez à Sortland, la plus grande ville de l'archipel.

Les îles Vesterålen sont moins connues que les îles Lofoten et elles offrent un visage différent. En effet leurs montagnes sont moins à-pics et leurs paysages sont plus verdoyants.

Au nord de Sortland, à Stø, partent des safaris baleines.

🏠 Hébergement : [Rorbu / sjøhus](#) 🚗 Transport : [120 km](#)

---

#### JOUR 8

### 📍 Sortland / Hamarøy

Depuis Sortland route vers Lødingen. Petite traversée en ferry pour rejoindre le continent.

Route vers la péninsule d'Hamarøy.

🏠 Hébergement : [Hôtel](#) 🚗 Transport : [140 km](#)

---

#### JOUR 9

### 📍 Hamarøy / Bodø

Route en direction de Bodø.

A voir à Bodø : le musée de l'aviation et le courant du Maelström.

🏠 Hébergement : [Hôtel](#) 🚗 Transport : [160 km](#)

---

#### JOUR 10

### 📍 Bodø / Paris

Départ pour l'aéroport et restitution de votre véhicule.

Vols pour Paris via Oslo.

---

## Les excursions facultatives :



### Kayak dans le Selfjord

Sortie kayak avec un guide spécialiste de l'activité. Nous vous proposons de prendre votre embarcation à Fredvang : point de départ où vous pourrez pagayer dans le Selfjord. Vous rencontrez nombre d'îlots et de cabanes pittoresques en voguant dans le fjord et y pêcherez certainement votre repas du soir !

--

Départ : Tous les jours (De juin à août, selon disponibilité)

Demi-journée encadrée : 60 € (De 9h à 12h - 14h à 17h) A partir de 2 pers.

Journée encadrée : 90 € (9h-17h) A partir de 2 pers.

Prestation réservable et payable uniquement sur place au bureau 66° Nord de Fredvang.



### Kayak de mer

En kayak vous découvrirez le Trollfjord autrement. Paysages de fjords et d'imposants sommets enneigés seront au rendez vous de votre journée !

--

Départ : Tous les jours de la semaine à 10h

Durée : 7-8 heures. Possibilité de demi-journée 4 heures

Prix : 190 € / pers. (journée complète) , 125 € / pers. (1/2 journée). Le prix comprend les transferts sur place, l'équipement pour le kayak et un guide anglophone



### Rando / VTT

Cette excursion allie parfaitement la randonnée et le VTT. A vélo, vous emprunterez une partie abandonnée de la route principale des Lofoten. Vous monterez ensuite un col pour avoir un magnifique point de vue sur Vestlofoten.

--

Départ : Tous les jours à 10h

Durée : 5 heures

Prix : 95€

[+](#) En savoir +

## Détail du voyage

### Nombre de participants

De 2 à 10 participants

## Niveau

En fonction de votre niveau et de vos envies, ce circuit en voyage découverte vous offre de nombreuses possibilités avec plusieurs randonnées possible pour découvrir les plus beaux sites de Norvège. Vous serez sous votre propre responsabilité tout au long du séjour et il est à noter que la météo norvégienne est parfois capricieuse. Elle peut évoluer rapidement et rendre plus difficile vos randonnées.

---

## Esprit du voyage

Grâce à notre expérience sur le terrain, nous vous proposons ce voyage découverte en liberté, accessible sans guide accompagnateur. Vous êtes sous votre propre responsabilité lors du voyage. En toute liberté et en autonomie vous prendrez la route, vous vous arrêterez et vous vous baladerez quand bon vous semble.

Sachez qu'en Norvège les trajets routiers comportent régulièrement des passages de fjord sur des ferries : il faut donc bien contrôler les horaires de départ de ceux-ci. En Norvège, on roule lentement . En hiver, certaines routes peuvent être fermées dues aux conditions de neige.

Nous vous invitons également à rester vigilants et à vous informer lors de vos déplacements de la situation météorologique.

Pour votre voyage en liberté, 66°Nord trace les itinéraires et se charge de l'organisation. Avec les vols, la location de la voiture et les hébergements réservés à l'avance, vous pourrez aborder votre voyage en toute tranquillité.

---

## Alimentation

Les petits déjeuners, dans les hôtels, sont le plus généralement servis sous forme de buffet dans un style scandinave.

---

## Hébergement

L'hébergement se fait en rorbu, les célèbres cabanes de pêcheurs.

---

## Déplacement

Nous utilisons soit la compagnie régulière SAS, soit la compagnie Norwegian, via Oslo.

Eau, thé, café offerts à bord des vols SAS. Toute autre consommation (boissons ou repas) payante à bord.

Vols SAS : 1 bagage en soute de 23kg et 1 bagage en cabine de 8kg (dimensions 50x40x23cm) sont autorisés par personne.

Vols Norwegian : 1 bagage en soute 20kg est prévu et 1 bagage en cabine de 10kg (dimensions 50x40x23cm) est autorisé par personne.

Vol international Paris - Oslo (Norvège), escale à Oslo et vol intérieur vers votre destination finale.

Permis de conduire : Permis de conduire délivré depuis 12 mois minimum obligatoire. Il devra être montré au moment de la location du véhicule. Age minimum : 19 ans pour un véhicule de catégorie A, B, C, D, F, G, H, J, M, N, et 25 ans pour les catégories E, I, K, L.

Assurance CDW : Les véhicules de location sont assurés au tiers en accord avec la loi Norvégienne. Cette assurance CDW est incluse dans nos prix. Pour tout dommage causé au véhicule, il restera à votre charge la franchise d'environ 8000 NOK pour une voiture de catégorie A et B, de 9500 NOK pour les catégories C,E, F, G, J, de 12000 NOK pour les catégories D, H, I et de 20000 NOK pour les catégories K et L. Elle est à régler sur place. Pour plus de renseignements, nous consulter.

Super Collision Damage Waiver (SCDW) Assurance complémentaire à acheter sur place, facultative

L'achat de la SCDW baisse le montant de la franchise.

A payer sur place :

- Si vous passez dans des villes il vous sera facturé 40 NOK (environ 5 €) par jour pour les coûts de péage.
- En hiver, frais supplémentaire par location de 50 Nok par jour ( du 1er Novembre au 30 Avril)
- Frais d'abandon, par exemple entre Oslo et Bergen : 800 NOK + 25 % de taxe : 1000 NOK .

Optionnel:

- L'ajout d'un conducteur supplémentaire (37.50 NOK /jour)
- La souscription, pour la voiture de location, à l'assurance Super CDW ( de 62 à 105 NOK /jour selon les catégories)
- GPS (135 NOK /jour)
- Siège-bébé et enfant (260 NOK / location)
- PAI (personal assistance insurance) : (35 NOK / jour)
- Jeune conducteur de moins de 25 ans : (125 NOK / jour)

A noter que la Norvège est un pays montagneux et les routes, même en excellent état, ne permettent pas des vitesses excessives. De nombreux radars fixes sont installés le long des routes et les excès de vitesse sont sévèrement punis par de lourdes amendes.

Vous emprunterez également des ferries.

---



## Budget & change

La Norvège, avec un PIB par habitant de 38597 \$ (France 23474 \$) est le pays disposant du plus haut niveau de vie au monde, ceci à malheureusement pour conséquence, d'en faire également le pays le plus cher au monde (avant même le Japon) ! Malgré tous nos efforts pour obtenir les meilleurs prix sur place, les prestations (hébergements, transports, activités, ...) restent chères et ne peuvent être, en aucun cas, comparées avec celles obtenus dans les pays économiquement pauvres (Asie, Amérique du Sud, Afrique du Nord, etc.).

Emportez des Euros en espèces ou en chèques de voyages ( attention les frais de commission sont élevés) que vous changerez sur place. La carte bancaire est acceptée dans les banques (attention aux horaires d'ouverture) mais pas pour le paiement en magasin. Prévoyez un budget pour les boissons, les entrées dans les sites et musées et les activités en extra.

Taux de change: 1€ équivaut à 9.7 Nok (12/2018)

---

## Equipement



### Vêtements à prévoir

Les vêtements des pieds à la tête :

Une paire de chaussures de trekking pour les randonnées. Elles doivent réunir trois qualités : solidité, bonne tenue du pied et de la cheville (tiges hautes) et imperméabilité. Choisissez des chaussures à semelles antidérapantes, à crampons et relativement rigides, elles doivent bien accrocher au terrain.

Des paires de chaussettes de laine

Une veste de montagne ou un bon anorak imperméable

Une veste en duvet (facultatif)

Les vestes les plus performantes contre le vent et la pluie sont en Gore-tex ou Micropore, matière "respirante" qui permet l'évacuation rapide de la transpiration.

Des pull-overs chauds ou fourrures polaires. Cette dernière a l'avantage d'être résistante, chaude, légère ; elle sèche rapidement et offre un contact doux. Les plus adaptées, bien connues des montagnards, sont les fibres Polartec, Carline et Ulfrotté.

Une chemise chaude en laine ou une carline

Des sous-vêtements haut et bas. C'est la première isolation que vous aurez, soignez-la. Des fibres techniques fines, comme la Carline ou la Polartec sont très efficaces, chaudes, souples, confortables et légères. Elles sèchent très rapidement.

Un pantalon de trek imperméable

Un maillot de bain

Deux paires de gants et bonnet de laine

---



PARTEZ BIEN ÉQUIPÉ(E) AVEC

MOUNTAIN HARD WEAR

**-20%**

A l'achat d'un voyage 66 Nord, bénéficiez de -20% sur l'équipement

## MOUNTAIN HARD WEAR

Équipement outdoor, hautes performances

Mountain Hardwear est le partenaire équipement de 66°Nord. Mountain hardwear propose des vêtements et équipements outdoor très performants, utilisant les meilleurs matériaux et technologies, vous assurant le meilleur équipement pour vos voyages et randonnées. Plus que partout ailleurs, dans le Grand Nord, il est important d'être bien équipé. N'oublions pas le dicton Norvégien « Il n'y a pas de mauvais temps, juste de mauvais vêtements ».

[Je m'équipe](#)



### Équipement à prévoir

- Des bâtons de marche
- Un bloc-notes
- Un appareil photo

Un sac de couchage (confortable à +15°C) ou un drap sac car les couvertures sont fournies.

- Des lunettes de soleil haute protection
- Une trousse de pharmacie personnelle
- Une lampe frontale, avec piles et ampoules de rechange (à partir d'août)
- Un couteau
- De la crème de protection solaire (visage et lèvres)
- Une gourde de 1 litre minimum, légère et en option isotherme
- Des sacs plastiques pour l'étanchéité de vos affaires



### Bagages

L'ensemble de vos bagages doit être réparti dans 2 sacs :

Prévoir un sac de voyage ou valise de 15kg maximum pour toutes vos affaires personnelles.

Un petit sac à dos (contenance environ 40L) pour le transport de vos affaires personnelles durant la journée : pull, gourde, pique-nique de midi, lunettes, appareil photo,



### Pharmacie

Il est recommandé d'apporter vos médicaments personnels (aspirine, pansements, désinfectant local, coton, etc.).

# Formalités & santé

## Passeport

Passeport ou carte d'identité impérativement valide (vérifier la date d'expiration dès maintenant).

Depuis le mois d'octobre : la Belgique et la Norvège ont annoncé qu'elles ne reconnaissent pas la validité des cartes françaises dont la date faciale était dépassée.

ATTENTION, à partir du 15 janvier 2017, un enfant qui voyage à l'étranger sans être accompagné de l'un de ses parents doit présenter les 3 documents suivants :

- Pièce d'identité valide du mineur : carte d'identité ou passeport + visa éventuel en fonction des exigences du pays de destination (à vérifier en consultant les fiches pays du site [diplomatie.gouv.fr](http://diplomatie.gouv.fr))
- Photocopie du titre d'identité valide du parent signataire : carte d'identité ou passeport
- Formulaire d'autorisation de sortie du territoire signé par l'un des parents titulaire de l'autorité parentale.

Pour tout complément d'informations: <https://www.service-public.fr/particuliers/vosdroits/F1359>

---

## Visa

Pas de visa obligatoire pour les ressortissants européens.

---

## Carte d'identité

Carte d'identité impérativement valide (vérifier la date d'expiration dès maintenant).

La Norvège ne reconnaît pas la validité des cartes françaises prorogées de cinq ans.

---

## Vaccins

Aucune vaccination exigée.

---

## Recommandations sanitaires

Avant votre départ, pensez à vous procurer la Carte Européenne d'Assurance Maladie (CEAM) : elle vous permet de bénéficier de la prise en charge des soins médicaux nécessaires au cours de votre séjour


---

# “ *Velkommen til Norge* ”

Bordée par la mer du Nord et façonnée par les glaces, la Norvège est le fruit d'une parfaite rencontre entre mer et montagne. Les précédentes ères glaciaires ont façonné ces larges et profondes vallées invitant ainsi la mer à entrer dans les terres. Véritables bijoux de la nature, ces fjords constituent aujourd'hui l'âme de la Norvège et offrent au voyageur de spectaculaires instants de contemplation. En toutes saisons, la beauté du pays se dévoile aussi à travers ses montagnes et nombreux reliefs saisissants, ses vastes vallées verdoyantes et ses petites îles aux eaux limpides et turquoises, habillés de pittoresques villages de pêcheurs aux couleurs vives.

Pays du cap nord, du soleil de minuit et des aurores boréales, la Norvège s'est rapidement imposée comme une destination privilégiée pour 66°Nord. Nous nous sommes naturellement implantés sur place il y a presque 20 ans. Notre connaissance du pays et de ses différentes régions nous permet de vous proposer le meilleur de la Norvège. Il nous tient aussi à cœur de protéger cet environnement fragile, c'est pourquoi nous contribuons au travers de nos actions avec les entreprises et les associations locales à la construction et à l'aménagement de sentiers de randonnée, ainsi qu'à la sensibilisation du respect de cet environnement.

Chez 66° Nord, nous accompagnons nos voyageurs, en toute période de l'année, sur ce terrain de jeux montagneux aux paysages grandioses. Grâce à l'expertise de nos équipes sur place, nous évoluons dans le respect de la nature norvégienne tout en garantissant une expérience hors des sentiers battus. La grande diversité de nos voyages permet de découvrir le pays de manière complète et ce, au rythme de chacun en sélectionnant des activités qui vous ressemblent. A pied, les plus beaux sommets et fjords norvégiens n'attendent que vous pour des treks et randonnées d'exception. Pour prolonger l'aventure, les îles Lofoten vous offrent la possibilité de faire du kayak dans des eaux limpides en passant tout près de reliefs majestueux semblant jaillir des profondeurs de l'océan.



DÉCOUVREZ

# La Norvège

## Quelques chiffres

---



Superficie :

**385 203 km<sup>2</sup>**



Population :

**5 252 166 habitants**



Décalage horaire :

**0h00**

Aucun décalage horaire.



Langue :

### Norvégien

Le norvégien n'est pas une langue évidente au premier abord, mais montrez-vous impliqués, et vos interlocuteurs se montreront patients.

Bonjour : goddag (bokmål), buorre beaivi (samit)  
Au revoir : Morna (bokmål), mana dearvan (samit)  
yes/No : Ja/Nei (bokmål), De lea/Li (samit)  
S'il vous plaît : vor så snill (bokmål)  
Merci : takk (bokmål), giitu (samit)  
Excusez-moi : unnskyld (bokmål)  
Combien cela coûte-t-il ? : hvor mye koster det ? (bokmål)  
Où se trouve... ? : hvor er... ? (bokmål)  
Avez-vous des chambres libres ? : har du ledige rom ? (bokmål)



Electricité :

### 220 V

Prises identiques aux prises françaises. Si vous dormez en auberge ou en gîte vous pourrez régulièrement charger les batteries de vos appareils électroniques. Attention, il n'y a pas toujours l'électricité dans les refuges ou les campings.



Monnaie & change :

### Couronne norvégienne

La Norvège, est le pays disposant du plus haut niveau de vie au monde, ceci a malheureusement pour conséquence, d'en faire également le pays le plus cher au monde ! Les cartes de crédit internationales sont acceptées dans la plupart des commerces. Ces paiements peuvent éventuellement être soumis à des frais, selon votre banque. On ne peut pas acheter ou vendre de couronnes norvégiennes hors de la Norvège ou à un taux très désavantageux et les euros ne sont pas acceptés en Norvège. Nous vous conseillons de retirer de l'argent à un distributeur automatique (ATM) à votre arrivée à l'aéroport, et de faire ensuite de la petite monnaie dans un commerce. Si vous souhaitez tout de même acheter de la monnaie locale en changeant des euros sur place, vous trouverez un bureau de change à l'aéroport (nous n'avons pas le temps de nous y arrêter lors des arrivées du week-end), ou à l'office du tourisme (mais à un taux désavantageux) et dans les banques (fermées le week-end).

## Géographie

---

Le Royaume de Norvège occupe une situation géographique exceptionnelle par sa position septentrionale en Europe, dans l'ouest de la péninsule scandinave. Le territoire s'étend en direction du nord plus loin qu'aucun autre pays européen, jusqu'à environ 2 100 km du Pôle. Très allongé, le pays s'étend du Nord au Sud sur près de 1 800 km. Nation pauvre lorsque l'union avec la Suède fut dissoute en 1905, la Norvège est aujourd'hui l'un des États les plus riches du globe.

En raison de conditions climatiques particulièrement favorables malgré la latitude, le littoral, très étendu et découpé, est toujours libre de glace, ce qui facilite la circulation maritime. En dépit des distances, le territoire norvégien, auquel il faut ajouter l'archipel du Svalbard et l'île Jan Mayen, ne couvre que 324 220 km<sup>2</sup>.

## Us et coutumes

---

Considéré comme le pays le plus développé au monde, la société norvégienne brille par son mode de fonctionnement. Ainsi, le civisme en Norvège est une règle fondamentale à laquelle aucun citoyen ne déroge.

Les Norvégiens accordent aussi une grande importance à la parité homme/femme dans l'organisation du pays.

Boire un verre en Norvège ? Les Norvégiens sont plutôt partisans du « tout ou rien ». Ainsi, soit on ne boit pas du tout, soit on boit jusqu'au bout de la nuit !

Les Norvégiens sont nombreux à posséder des hytte, de petits chalets en bois bien souvent situés en pleine nature servant de résidences secondaires, qu'ils prennent plaisir à regagner en week-end ou pendant les vacances.

Propreté scandinave oblige, il est d'usage d'enlever ses chaussures en entrant dans une maison.

Les pourboires ne sont pas compris dans les restaurants ou dans les bars, les serveurs étant payés à l'heure de travail, il est de coutume de leur laisser un montant allant de 5 à 10 % du montant de votre facture.

QUAND PARTIR

# Saisons, climat, festivités

## Printemps



Le printemps en Norvège est une saison pleine de vie où la nature émerge peu à peu pour offrir un spectacle enchanteur au voyageur. L'eau de fonte des glaciers vient lentement rejoindre les impressionnantes cascades et seules les montagnes gardent avec elles leur manteau de neige de l'hiver passé. Le printemps en Norvège c'est

aussi la période des raids en ski pulkas ou en raquettes. Les journées s'allongent et les aurores boréales viennent illuminer les nuits.

### Activités

---



## Eté



L'été en Norvège il peut faire très beau, même chaud ! Une température de 25° n'est pas rare. Cependant il ne faut pas perdre de vue qu'en Norvège la météo est très changeante. Aussi, la pluie et des températures plus fraîches s'invitent régulièrement. Les Norvégiens vous diront « Il n'y a pas de mauvais temps, juste de mauvais

vêtements ». Une fois équipé en conséquence, la Norvège s'offre à vous. Au détour d'une randonnée à pied ou en kayak, c'est aussi l'occasion de profiter des doux embruns marins et de s'adonner à une baignade rafraîchissante ou à une partie de pêche mémorable.

### Activités

---





## Automne



L'air vif et frais de l'automne est une invitation à randonner et prendre de la hauteur pour observer les teintes jaunes, oranges et rouges que revêtent les paysages norvégiens à cette période de l'année. Les jours se raccourcissent peu à peu et confèrent une toute autre dimension aux lieux. C'est le moment de partir à la chasse

aux premières aurores boréales ou en safari baleine dans la région de Tromsø.

### Activités

---



## Hiver



Les longues et sombres nuits d'hiver sont l'occasion rêvée pour espérer entrevoir des aurores boréales dans le ciel. La neige qui recouvre une grande partie du pays est idéale pour s'adonner à de nombreuses activités de pleine nature. Que ce soit dans les îles Lofoten ou dans la région de Tromsø, c'est en raquette ou ski aux pieds que vous

pourrez le mieux apprécier ces secteurs.



### Activités

---





# Climat & ensoleillement

## Fredvang

|   | JANV.     | FÉVR.     | MARS      | AVR.       | MAI       | JUIN     | JUIL.    | AOÛT     | SEPT.    | OCT.      | NOV.      | DÉC.      |
|---|-----------|-----------|-----------|------------|-----------|----------|----------|----------|----------|-----------|-----------|-----------|
|  Durée du jour         | 03h00     | 07h40     | 11h30     | 15h50      | 20h30     | 24h00    | 24h00    | 17h30    | 13h20    | 09h30     | 05h00     | 00h00     |
|  Températures moyennes | -10° / 7° | -13° / 4° | -13° / 5° | -10° / 11° | -1° / 12° | 2° / 15° | 7° / 25° | 5° / 20° | 5° / 13° | -3° / 12° | -7° / 10° | -12° / 8° |

## Bergen






|   | JANV.    | FÉVR.    | MARS      | AVR.      | MAI      | JUIN     | JUIL.    | AOÛT     | SEPT.    | OCT.     | NOV.      | DÉC.      |
|---|----------|----------|-----------|-----------|----------|----------|----------|----------|----------|----------|-----------|-----------|
|  Durée du jour         | 06h40    | 09h15    | 11h50     | 14h40     | 17h20    | 19h00    | 18h10    | 15h30    | 13h00    | 10h00    | 07h25     | 05h50     |
|  Températures moyennes | -5° / 8° | -9° / 6° | -10° / 8° | -5° / 15° | 5° / 20° | 8° / 20° | 9° / 25° | 7° / 20° | 4° / 15° | 3° / 12° | -3° / 11° | -5° / 10° |

# Quand partir pour

|                   | JANV. | FÉVR. | MARS | AVR. | MAI | JUIN | JUIL. | AOÛT | SEPT. | OCT. | NOV. | DÉC. |
|-------------------|-------|-------|------|------|-----|------|-------|------|-------|------|------|------|
| Kayak de mer      |       |       |      |      |     | ✓    | ✓     | ✓    |       |      |      |      |
| Randonnée         |       |       |      |      |     | ✓    | ✓     | ✓    |       |      |      |      |
| Trek              |       |       |      |      |     | ✓    | ✓     | ✓    |       |      |      |      |
| Aigle de mer      |       |       |      |      |     | ✓    | ✓     | ✓    | ✓     |      |      |      |
| Baleines          |       |       |      |      |     | ✓    | ✓     | ✓    | ✓     |      |      |      |
| Raquettes à neige |       | ✓     | ✓    | ✓    |     |      |       |      |       |      |      |      |
| Ski nordique      |       | ✓     | ✓    | ✓    |     |      |       |      |       |      |      |      |
| Aurores Boréales  | ✓     | ✓     | ✓    | ✓    |     |      |       |      | ✓     | ✓    | ✓    | ✓    |

## JOURS FÉRIÉS

# et festivités

-  **Avril : Pâques**  
en Norvège la semaine de Pâques est très attendue, avec ses 3 jours fériés, les Norvégiens en profitent pour partir quelques jours à la montagne, un peu de ski de fond, de bons polars, quelques oranges. Calme et silence.
-  **Mai : Russefeiring**  
chaque année en Norvège, environ 42 000 jeunes sortent diplômés du secondaire. Au début du mois de mai, le Russefeiring en Norvège, signifiant "célébration de remise des diplômes", est une manière bien éloignée de la nôtre de terminer son cursus au lycée.
-  **17 Mai : Fête nationale**  
les Norvégiens fêtent le jour de la signature de la constitution de 1814. La célébration de cette fête nationale se traduit par une Norvège en ébullition, enfants et adultes défilent en costume traditionnel, agitant leurs drapeaux au rythme de fanfares qu
-  **23 Juin : fête de la saint Jean**  
Pour fêter les longues journées d'été, partout dans le pays les Norvégiens se rassemblent autour de grands feux dans une ambiance conviviale.
-  **Décembre : Les festivités de Noël**  
Sous la neige et les longues nuits d'hiver, en Norvège, les festivités de Noël battent leur plein. La magie de cette période de Noël s'étale sur plusieurs semaines.