



CANADA

# Rando-liberté dans les Rocheuses Canadiennes



Randonnée



Autotour



À partir de 2 500 €



Durée 15 jours



Niveau Facile



## Descriptif :

À cheval sur la Colombie-Britannique et l'Alberta, les montagnes Rocheuses figurent parmi les décors les plus impressionnants du Canada. Ce programme associe une large découverte des Rocheuses canadiennes et de nombreuses randonnées pour saisir toute la grandeur du décor.

Au cours de ce périple, vous explorerez les parcs nationaux de Waterton, Kootenay, Yoho, Jasper et Banff. Vous randonnerez à travers forêts et prairies alpines, le long des rivières et des lacs, au pied des glaciers et des montagnes abruptes. Air pur, grands espaces montagneux et culture de l'Ouest décrivent la fresque de votre aventure.



## Les points forts :

- **La découverte des principaux parcs : Yoho, Jasper, Banff**
- **L'observation de la faune sauvage typique du Canada**
- **Des baignades dans les sources d'eau chaude naturelles**

€ Budget

## Budget :

Base 2 personnes : A partir de 2500 € / personne

Budget indiqué par personne, selon période et disponibilité.

### Le prix comprend :

- Le vol A/R Paris / Calgary
- Les taxes aériennes
- 14 jours de location d'un véhicule de catégorie A, kilométrage illimité, assurance LDW et 1 conducteur supplémentaire inclus
- L'hébergement
- Le carnet de voyage
- Assistance téléphonique disponible 24h/24 - 7j/7

### Le prix ne comprend pas :

- Les frais d'inscription (à partir de 12 ans) : 18 € par personne
- La compensation carbone pour votre voyage dans l'Ouest canadien : 10€ par personne

### A payer sur place :

- L'entrée dans les parcs (env. 50€)
- L'essence
- Les activités proposées en option: location de canot ou de bateau, excursion en rafting, baignade dans les sources d'eau chaude
- Navette d'accès au lac O'Hara (selon la disponibilité lors de la réservation)
- Les dépenses personnelles
- Les boissons
- Les repas

### Assurances au choix

- Assurance assistance rapatriement : 2,5 % du voyage par personne
- Assurance multirisque : 4,1 % du voyage par personne
- Assurance premium (valable pour tout voyage dont le montant dépasse 8000€/pers.) : 5 % du voyage par personne



Jour par jour

## Jour par jour :

### Voyagez sur mesure !

Nous vous proposons un itinéraire que nous avons conçu. Celui-ci est indicatif et modulable. Sans engagement, prenez contact avec l'un de nos conseillers spécialistes. Il se fera un plaisir de composer avec vous l'itinéraire de votre choix, jour par jour dans un devis personnalisé et détaillé.

#### JOUR 1

### 📍 Paris / Calgary

Arrivée en fin de journée. Prise en charge du véhicule de location à l'aéroport avant de rejoindre votre hôtel en centre ville.

🏠 Hébergement : [Hôtel](#)

---

#### JOURS 2 À 3

### 📍 Parc National de Waterton Lake

Départ matinal en direction du sud pour le parc national de Waterton, à la frontière des États-Unis pour deux journées d'exploration. Ce parc est traversé par 200 km de sentiers de randonnée de toutes sortes, des promenades faciles aux excursions exigeantes en milieu sauvage. La prairie herbeuse fait rapidement place aux montagnes escarpées, balayées par le vent. Possibilité en option de louer des canots sur place afin d'explorer le lac et sa faune environnante.

🏠 Hébergement : [Écolodge](#)      🚗 Transport : [260 km](#)

---

#### JOUR 4

### 📍 Whiteswan Lake-Radium Hot Springs

Aujourd'hui, vous remontez vers le nord dans la vallée Columbia pour atteindre Radium pour 2 nuits. En après-midi, arrêt au parc provincial de Whiteswan Lake afin d'effectuer une randonnée et de se baigner dans des sources d'eaux chaudes naturelles (Lussier Hot Springs). Ce parc, traversé par la chaîne de montagne Kootenay, permet d'observer des chèvres de montagne, des mouflons, des orignaux, des wapitis, des cerfs, des grizzlis et des ours noirs sans compter les nombreuses espèces d'oiseaux côtoyant le lac (martin pêcheur, héron).

🏠 Hébergement : [Écolodge](#)      🚗 Transport : [390 km](#)

---

#### JOUR 5

### 📍 Radium Hot Springs / Kootenay

Le parc national Kootenay, à quelques pas seulement de la ville de Radium, vous offre plusieurs sentiers de randonnée. Ce parc aux paysages et aux milieux écologiques variés comprend non seulement des pics coiffés de glaciers le long de la ligne de partage des eaux, mais aussi, dans le sillon des Rocheuses, des prairies semi-arides où l'on trouve des cactus. En fin de journée, contemplez les falaises rocheuses du canyon Sinclair depuis la grande piscine d'eau chaude riche en minéraux; qui sait, vous pourriez apercevoir un des mouflons d'Amérique qui trouvent refuge dans ce canyon.

🏠 Hébergement : [Écolodge](#)

---

#### JOUR 6

### 📍 Golden / Yoho

Route pour Golden et installation à votre hébergement. En après-midi, première randonnée dans le parc national de Yoho. Visite des chutes les plus hautes du Canada, les chutes Takakkaw hautes de 254m. Randonnée autour du lac Emerald afin d'admirer sa couleur turquoise dû au silt transporté par la fonte des neiges.

🏠 Hébergement : [Écolodge](#)

🚗 Transport : [220 km](#)

---

#### JOUR 7

### 📍 Yoho

Découverte d'une autre section du parc de Yoho, celle du lac O'Hara. Un service de navette permet l'accès à cette portion du parc située en altitude. Plusieurs sentiers débutent au lac O'Hara, un autre lac turquoise impressionnant, afin d'aller admirer de plus près les pics enneigés. Le sentier du Lac Arthur traverse une forêt de mélèzes et des prés alpins (altitude de plus de 2000 mètres). Dans le cas où il nous serait impossible de prendre la réservation pour ce sentier en raison d'une trop forte demande d'accès au même moment, vous pourrez effectuer une randonnée sur le sentier de Twin Falls qui court le long de la rivière Yoho jusqu'au chute Twin.

🏠 Hébergement : [Écolodge](#)

🚗 Transport : [120 km](#)

---

#### JOUR 8

### 📍 Golden-Glacier

Randonnée possible dans la vallée d'Asulkan avec points de vue sur les glaciers, les chutes d'eau et une agréable promenade dans la vallée à travers la forêt et les couloirs d'avalanche.

🏠 Hébergement : [Écolodge](#)

🚗 Transport : [160 km](#)

---

#### JOUR 9

### 📍 Golden / Jasper

Longue de 300km la "Promenade des glaciers" (Icefield Parkway) est une route magnifique, remplie de points de vue sur des glaciers, chutes, pics enneigés et montagnes abruptes reliant Golden à Jasper. Elle suit la chaîne des Rocheuses en traversant les parcs de Banff et Jasper. Arrêt afin d'admirer le champ de glace Columbia (Columbia Icefield), les chutes de Athabaska et Sunwapta. Cette route panoramique est réputée pour ses paysages grandioses et sa faune abondante comme ours et caribous des montagnes. Arrivée en fin d'après-midi, visite de la ville de Jasper et des environs.

🏠 Hébergement : [Écolodge](#)

🚗 Transport : [300 km](#)

---

#### JOUR 10

### 📍 Jasper

Le parc de Jasper est le plus grand et le plus septentrional des parcs canadiens des Rocheuses. Découverte du secteur du lac Maligne où vous pouvez errer sur la berge, profiter de la fraîcheur d'une randonnée en forêt ou grimper jusqu'au sommet d'un pic facile à atteindre. Le sentier Collines Opal vous offre des points de vue sur les montagnes et une abondance de fleurs sauvages alpines.

🏠 Hébergement : [Écolodge](#)

---

#### JOUR 11

### 📍 Jasper

Dernière journée dans le parc de Jasper. Découverte à pied du secteur du Mont Édith Cavell : une forêt subalpine odorante, une végétation recouverte par la glace il n'y a pas si longtemps encore, des prés de fleurs alpines et des vues panoramiques sur le Mont Édith Cavell et le glacier Angel. Le sentier des Prés-Cavell, offre un itinéraire en boucle de 9 km.

🏠 Hébergement : [Écolodge](#)

---

#### JOUR 12

### 📍 Jasper / Lac Louise

Ce matin, prenez la Promenade des Glaciers vers le Lac Louise, une des plus belles routes panoramiques au monde. Connue des Assiniboines sous le nom de "lac des petits poissons", le lac Louise a été ainsi baptisé en 1884 en l'honneur de la princesse Louise Caroline Alberta, fille de la reine Victoria. Prévoyez de faire un arrêt, si vous ne l'avez pas fait à l'aller, au Glacier Athabasca et à la chute Sunwapta et son canyon. Nous vous suggérons de partir en randonnée sur le sentier des Six Glaciers pour découvrir pics et sommets impressionnants. Le canot sur les eaux émeraude du lac Louise est également une belle opportunité pour découvrir les lieux.

🏠 Hébergement : [Écolodge](#)      🚗 Transport : [300 km](#)

---

#### JOUR 13

### 📍 Canmore / Banff

Banff est un charmant village de montagne à 1380m d'altitude et entouré de montagnes majestueuses.

Premier parc national du Canada et troisième parc au monde, le parc Banff d'une superficie de 6641km<sup>2</sup> est un ensemble de vallées, montagnes, glaciers, forêts, prés et rivières. Randonnée sur les Monts Edith et Cory afin d'admirer les paysages aux alentours et découvrir les merveilles de ce parc.

Ne manquez pas en fin de journée une séance de détente aux sources thermales Cave and Basin.

🏠 Hébergement : [Écolodge](#)      🚗 Transport : [40 km](#)

---

JOUR 14

### 📍 Canmore / Calgary / Paris

Derniers moments au Canada. Retour sur Calgary en matinée, visite de la ville. Dépôt du véhicule à l'aéroport. Vol retour vers Paris.

🕒 Transport : 100 km

---

JOUR 15

### 📍 Paris

Arrivée sur Paris.

---

+ En savoir +

## Détail du voyage

### Esprit du voyage

Grâce à notre expérience sur le terrain, nous vous proposons ce voyage en liberté, accessible sans guide - accompagnateur. Vous êtes sous votre propre responsabilité lors du voyage. En toute liberté et en autonomie vous prendrez la route, vous vous arrêterez et vous vous baladerez quand bon vous semble. Avec les vols, la location de la voiture et les hébergements réservés à l'avance, vous pourrez aborder votre voyage en toute tranquillité.

Les Rocheuses canadiennes sont le paradis des randonneurs. Un choix varié de randonnées s'offrent à vous. Une sélection de randonnées vous sera proposée dans votre carnet de voyage. Les sentiers sont très bien balisés à l'intérieur des parcs. Vous trouverez dans tous les parcs, des centres d'accueil et d'information touristiques très bien fournis en documentation (faune, flore, cartes des randonnées). Les équipes des parcs se feront un plaisir de vous renseigner et de vous aider.

En fonction des conditions météo et de la présence des ours, certains sentiers peuvent être fermés momentanément au public.

Enfin il vous faudra payer lors de votre entrée dans les Rocheuses des droits d'entrées de l'ordre de 9,80 CAD par personne par jour (6,50€) ou vous procurez un pass familial annuel de 136,40 CAD par voiture(89€).

---

### Alimentation

Les repas sont à votre charge exceptés les petits déjeuners. Vous pourrez vous ravitailler sur la route. Les prix sont assez similaires à la France.

N'oubliez pas que vous bénéficiez de produits détaxés à l'aéroport d'embarquement. Boissons disponibles tout au long du séjour (non-inclus).

---

## Hébergement

- Hébergement en auberge, Bed & Breakfast en chambre double.

---

## Déplacement

Voiture de location.

---

## Budget & change

La carte de crédit Visa et Mastercard sont acceptées quasiment partout. Vous pouvez l'utiliser pour régler vos achats et vos repas ou retirer de l'argent. Vous pourrez aussi changer des euros.

1 Euro = 1,52 \$CAN au 12/12/2018

---

## Pourboires

Aux États-Unis et au Canada, le service n'est jamais compris dans les prix. Dans les bars, restaurants et tous les endroits où un service vous est fourni, il est attendu que vous laissiez un pourboire compris entre 15 et 20% du montant global. Sachez que beaucoup d'employés dans les métiers de service ne se rémunèrent qu'avec les pourboire (tip). Il serait très mal perçu de ne rien donner, ou de ne pas donner assez. Même lors de paiement par Carte bancaire, vous indiquerez le montant du pourboire que vous souhaitez laisser.

---

# Équipement



## Vêtements à prévoir

- Bonnet ou cagoule en polaire
  - Chaussures de randonnée-Casquette ou chapeau
  - Sous-vêtements respirant en fibres synthétiques
  - Polaire
  - Doudoune
  - Veste imper-respirante dotée d'une membrane, de type Gore-Tex
  - Un poncho ou une cape de pluie
  - Pantalon de randonnée synthétique et respirant
  - Shorts
  - Maillot de bain
  - Gants en polaire
  - Chaussettes en fibres synthétiques
-





PARTEZ BIEN ÉQUIPÉ(E) AVEC

MOUNTAIN HARD WEAR

**-20%**

A l'achat d'un voyage 66 Nord, bénéficiez de -20% sur l'équipement

## MOUNTAIN HARD WEAR

Équipement outdoor, hautes performances

Mountain Hardwear est le partenaire équipement de 66°Nord. Mountain hardwear propose des vêtements et équipements outdoor très performants, utilisant les meilleurs matériaux et technologies, vous assurant le meilleur équipement pour vos voyages et randonnées. Plus que partout ailleurs, dans le Grand Nord, il est important d'être bien équipé. N'oublions pas le dicton Norvégien « Il n'y a pas de mauvais temps, juste de mauvais vêtements ».

[Je m'équipe](#)



### Équipement à prévoir

- Une trousse de pharmacie personnelle
- De la crème de protection solaire (visage et lèvres)
- Une gourde de 1 litre minimum, légère et en option isotherme
- Des sacs plastiques pour l'étanchéité de vos affaires
- Un couteau de poche (à mettre en soute)
- Serviettes de toilette



### Bagages

L'ensemble de vos bagages doit être réparti dans 2 sacs :

- Un petit sac à dos (contenance environ 40L) pour le transport de vos affaires personnelles durant la journée : pull, gourde, pique-nique de midi, lunettes, appareil photo
- Prévoir un sac de voyage ou valise de 20kg maximum pour toutes vos affaires personnelles.



### Pharmacie

Il est recommandé d'apporter vos médicaments personnels (aspirine, pansements, désinfectant local, coton, etc.).

# “ Ôh Canada ”

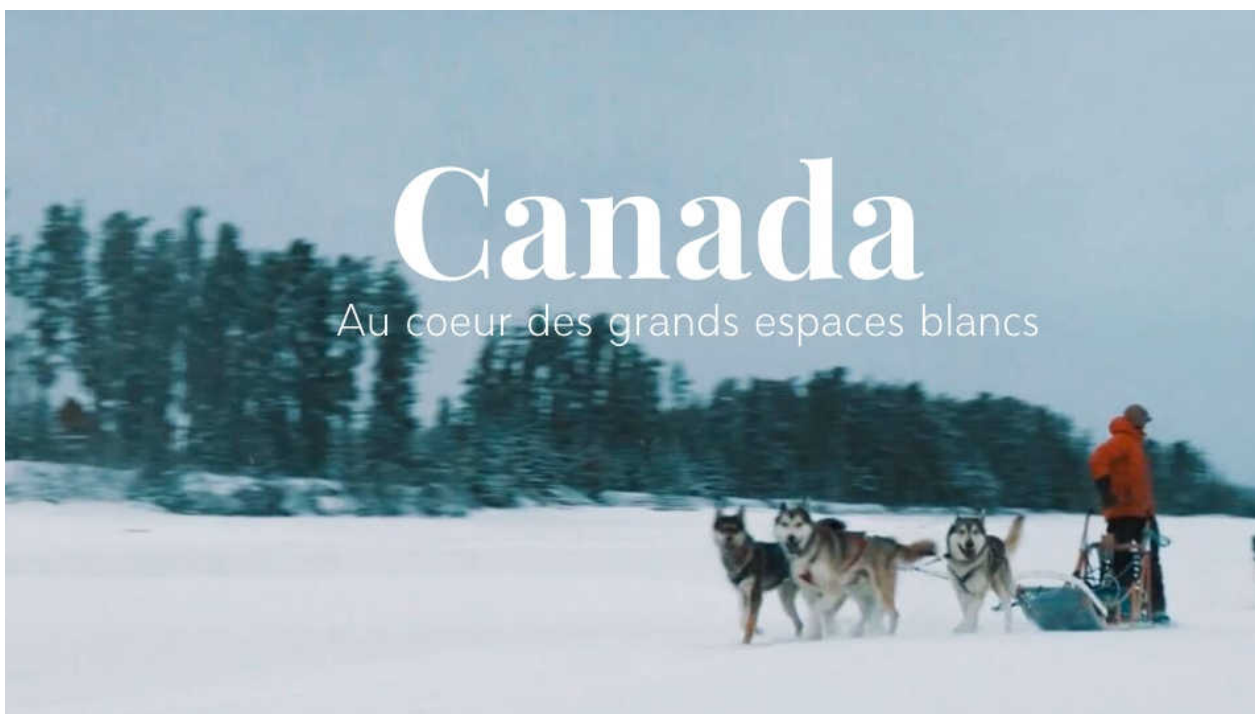
Nature qui règne en maître, un immense territoire du Pacifique à l'Atlantique, une faune sauvage préservée, un séjour au Canada c'est voir en grand ! Dans ce pays grand comme 18 fois la France, qui s'étend sur 5000 km d'Ouest en Est et se découpe sur 6 fuseaux horaires, une multitude de paysages et d'activités s'offre à vous. Et avec quatre saisons bien marquées, les expériences et modes de découverte de ce fabuleux territoire sont quasiment illimités.

66°Nord est présent au Canada depuis 1997, avec une agence à Montréal et une base multi-activités au lac Taureau. Grâce à notre implantation au Québec et à l'expertise de notre équipe locale, nous vous aidons à définir le voyage qui vous correspond. Que ce soit un voyage individuel et sur-mesure, des vacances en famille, ou un circuit en groupe accompagné, les itinéraires que nous traçons s'adressent aux amoureux des grands espaces et la nature... comme vous et nous !

Lorsque les températures avoisinent les -20°C et les arbres croulent sous la neige l'hiver, vous profitez de belles journées d'activités dans la nature assoupie et retrouvez un hébergement douillet au coin du poêle chaque soir. Au cœur de la forêt boréale du Québec et depuis la base 66°Nord, vous explorez un territoire sauvage et préservé, en raquettes à neige, traîneau à chiens ou motoneige. Le tout, en véritable immersion dans la vie canadienne, accompagnés de nos sympathiques guides locaux !

L'été venu, lorsque les rivières gonflent et la végétation reprend ses droits, c'est le moment propice pour les voyages itinérants en pleine nature et l'observation d'animaux sauvages. Descentes de rivières en canoë ou exploration à pied d'une région... vous découvrez des paysages spectaculaires et variés, tout en vous imprégnant de la culture du Canada, marquée par les histoires et légendes des grands explorateurs et coureurs des bois.

Lors de l'été indien, nous vous emmenons au Québec admirer les explosions de couleurs qui embrasent la belle Province. C'est l'occasion de profiter des dernières belles journées ensoleillées et d'aller à la rencontre des québécois sur une période moins touristique.



DÉCOUVREZ

# Le Canada

## Quelques chiffres

---



Superficie :

**9 985 000 km<sup>2</sup>**



Population :

**37 589 262 habitants**



Décalage horaire :

**-9h00 à -6h00**

Décalage horaire entre Paris et Montréal est de 6h00.

Décalage horaire entre Paris et Vancouver est de 9h00.

## Infos pratiques

---



Langue :

## Anglais et Français

La langue maternelle dominante est l'anglais dans toutes les provinces et territoires, sauf au Québec où la langue de Molière prédomine (environ 80% des habitants sont francophones). En Alberta et Colombie-Britannique, le français est peu courant, même s'il peut être bien compris par certains professionnels du tourisme. En tant que visiteur au Québec, vous ne pouvez manquer de connaître quelques expressions typiquement québécoises qui vous donneront un avant-goût de cette culture bien spécifique aux origines françaises mais qui a aussi su se doter de ses propres spécificités.

- Attache ta tuque : tiens-toi prêt
- Un bec : baiser
- Bibittes : insectes
- Bécosses (les) : toilettes sèches
- Jaser ou placoter : bavarder, papoter
- Mal de bloc : Un mal de tête
- Chum : petit ami
- Char : voiture
- C'est pas pire : C'est pas mal
- C'est correct : d'accord



Electricité :

## 110 V

Prévoir un adaptateur-transformateur. Si vous dormez en auberge ou en gîte, vous pourrez régulièrement charger les batteries de vos appareils électroniques. Attention, il n'y a pas toujours l'électricité dans les refuges ou les campings.



Monnaie & change :

## Dollar Canadien

La carte de crédit Visa et Mastercard sont acceptées quasiment partout. Vous pouvez l'utiliser pour régler vos achats et vos repas ou retirer de l'argent. Vous pourrez aussi changer des euros. Taxes et Pourboires : au Canada, le service n'est jamais compris dans les prix.

Dans les bars, restaurants et tous les endroits où un service vous est fourni (taxis, excursions guidées, etc.), il est attendu que vous laissiez un pourboire compris entre 15 et 20% du montant global. Sachez que beaucoup d'employés dans les métiers de service ne se rémunèrent qu'avec les pourboires (tips). Il serait très mal perçu de ne rien donner, ou de ne pas donner assez. Même lors de paiement par carte bancaire, vous indiquerez le montant du pourboire que vous souhaitez laisser.

Taxes : Que ce soit au restaurant ou pour un hébergement, les prix que vous lirez ou que l'on vous indiquera verbalement s'entendent toujours hors taxes. Il en va de même pour l'achat d'un livre, d'un CD, d'un billet de bus ou pour toute location. Aussi, n'oubliez pas de faire vos calculs avant de vous présenter en caisse. Dans tous les cas, il est préférable de demander si les tarifs incluent la taxe ou non. Au Québec, les taxes sont d'environ 15%. (Ainsi pour un repas à 20 CAD, il vous faudra donc rajouter environ 3 CAD de taxes et 3 CAD de pourboire, soit 26 CAD au total). En Alberta et au Yukon, les taxes sont d'environ 5%. En Colombie-Britannique, les taxes sont d'environ 12%.

## Géographie

---

Le Canada dont la devise est « d'un océan à l'autre » s'étend de l'Atlantique au Pacifique. Il s'agit du deuxième pays le plus vaste du monde après la Russie et possède un espace maritime immense. La géographie du Canada est très diversifiée. Les paysages canadiens sont très nordiques, de par le climat, les traces visibles des périodes glaciaires, l'abondance de lacs et rivières et aussi 24% de la forêt boréale mondiale.

A l'Est, le Québec, dont la moitié de son territoire vallonné est constituée de forêts, de lacs.

Au centre, la région des plaines s'étend jusqu'au pied des rocheuses.

A l'Ouest, les Rocheuses et leurs paysages de lacs aux eaux bleu émeraude et enfin la côte pacifique et l'île de Vancouver avec sa forêt pluviale.

## Us et coutumes

---

- Le « Melting pot » Canadien : les Canadiens sont un peuple multiethnique, cette diversité se reflète dans leur convivialité.

- Le Hockey sport national ! Le Hockey participe à l'unité canadienne et déplace les foules les soirs de match. Véritable tradition, voire une institution, le hockey fait partie de la vie des Canadiens, en tant que joueur ou supporter.

- La Tire : au début du printemps, comme pour célébrer le retour du soleil, les canadiens (Québec) se rendent dans les érablières pour « La tire » pratique qui consiste à récolter la sève des érables en faisant une « saignée » dans leur écorce.

- La fête, les fêtes ! De manière générale, les canadiens accordent beaucoup d'importance à leurs fêtes (religieuses ou non).

### QUAND PARTIR

# Saisons, climat, festivités

## Printemps



Le printemps arrive tranquillement en avril et ne dure que quelques semaines pour laisser place à l'été. A cette période, la nature se réveille d'un long hiver, les températures s'adoucissent et la neige fond.

Nous vous attendons en été quand le sol aura retrouvé ses couleurs verdoyantes !

## Activités

---



## Eté



Arrivés les beaux jours, c'est un tout autre pays que vous découvrez. Les canadiens investissent les terrasses de café et les festivals animent les villes. Le mercure peut facilement dépasser les 30°C.

Les températures sont en général à leur maximum en juillet et août et plus fraîches en juin et septembre.

Au Québec, la température moyenne est de 15-20°C avec des journées sont en général ensoleillées.

Dans les rocheuses le climat montagneux se caractérise par un temps sec et ensoleillé en journée.

Sur la côte Pacifique les précipitations sont en général plus importantes [ce qui permet le développement d'un écosystème unique, la forêt pluviale].

Les rencontres avec les animaux sauvages sont plus fréquentes, les rivières nous appellent pour des expéditions en canoë ou rafting, et tous les sentiers de randonnée sont accessibles aux marcheurs.

### Activités

---



## Automne



L'automne est une saison surtout connue pour son été indien, période de beau temps qui suit le premier gel d'automne, généralement en octobre. Les arbres se parent de belles couleurs.

Les fameux érables du Québec sont tout en couleur et magnifiques. Dans cette province les températures sont

encore douces, aux alentours de 12°C en septembre puis 7°C en octobre, avec des journées généralement ensoleillées. Fin octobre le mercure chute et les précipitations se font plus fréquentes, avec parfois même de la neige. L'été indien se prête bien aux séjours itinérants et aux rencontres.

### Activités

---



## Hiver



Au Yukon, vous pourrez expérimenter les longues nuits polaires. Le soleil dépasse peu ou pas la ligne d'horizon, offrant de belles lumières rasantes qui se reflètent sur la neige.

C'est une période parfaite pour l'observation des aurores boréales, fantastiques lumières dansant dans le ciel. A

Whitehorse les températures sont en moyenne de  $-20^{\circ}\text{C}$  le jour avec une météo en général ensoleillée, mais les températures peuvent être extrêmes descendant jusqu'à  $-30^{\circ}\text{C}$ .

Au sud du Québec, la luminosité est la même qu'en France (Montréal est à la même latitude que Bordeaux). Les températures sont rigoureuses, de décembre à mars la température descend en moyenne autour de  $-15^{\circ}\text{C}$  mais le froid ressenti peut être bien en deçà selon le vent et l'activité. Il s'agit d'un froid sec donc largement supportable une fois bien équipé. Sur notre base, nous vous fournissons tout l'équipement grand froid.

L'hiver est la période idéale pour les activités de pleine nature : raquettes à neige, traîneau à chiens, motoneige, ski. De quoi vivre de belles journées remplies en émotions et sensations fortes.



Mais les villes aussi gardent tout leur intérêt sous leur manteau. La plupart ont été pensées pour s'adapter aux températures rigoureuses de l'hiver : hôtel et sculptures de glace à Québec, nombreux musées à Vancouver, 'ville' souterraine....

### Activités



# Climat & ensoleillement

## Trois Rives

	JANV.	FÉVR.	MARS	AVR.	MAI	JUIN	JUIL.	AOÛT	SEPT.	OCT.	NOV.	DÉC.
 Durée du jour	08h59	10h19	11h50	13h30	15h00	15h45	15h23	14h08	12h30	10h55	09h24	08h35
 Températures moyennes	$-20^{\circ} / -8^{\circ}$	$-19^{\circ} / -5^{\circ}$	$-11^{\circ} / 2^{\circ}$	$-2^{\circ} / 10^{\circ}$	$3^{\circ} / 17^{\circ}$	$9^{\circ} / 23^{\circ}$	$12^{\circ} / 25^{\circ}$	$11^{\circ} / 23^{\circ}$	$7^{\circ} / 18^{\circ}$	$2^{\circ} / 10^{\circ}$	$-5^{\circ} / 3^{\circ}$	$-16^{\circ} / -6^{\circ}$

## Quand partir pour

	JANV.	FÉVR.	MARS	AVR.	MAI	JUIN	JUIL.	AOÛT	SEPT.	OCT.	NOV.	DÉC.
Trek & rando						✓	✓	✓	✓	✓		
Canoë						✓	✓	✓	✓			
Croisière voilier					✓	✓	✓	✓	✓			
Baleines						✓	✓					
Chien de traîneau	✓	✓	✓									✓
Ski	✓	✓	✓									✓
Raquettes	✓	✓	✓									✓

## JOURS FÉRIÉS

# et festivités



### Mai : Victoria Day

Fête de la Reine (Victoria Day)



### 1er Juillet : Fête nationale

La fête nationale du Canada célèbre l'union des provinces qui forment le Canada. Spectacles et feux d'artifices.