



NORVÈGE

Séjour photo aux îles Lofoten avec Patrick Dieudonné



Photo



Durée 8 jours



Niveau Facile



Descriptif :

C'est un voyage 100 % photo que vous propose 66°Nord avec Patrick Dieudonné, photographe professionnel maintes fois primé. Les îles Lofoten, fantastique archipel situé au nord de la Norvège, sont mondialement connues pour leur beauté sauvage. En hiver, elles offrent la possibilité d'y photographier de magnifiques aurores boréales.

Ce voyage photo est le résultat de repérages précis de la part du photographe, pour vous offrir les meilleurs points de vue possibles à cette saison. Superbes paysages de montagnes en bord de mer, villages traditionnels de pêcheurs, et, selon la météo, aurores boréales la nuit. Vous serez installés dans un petit

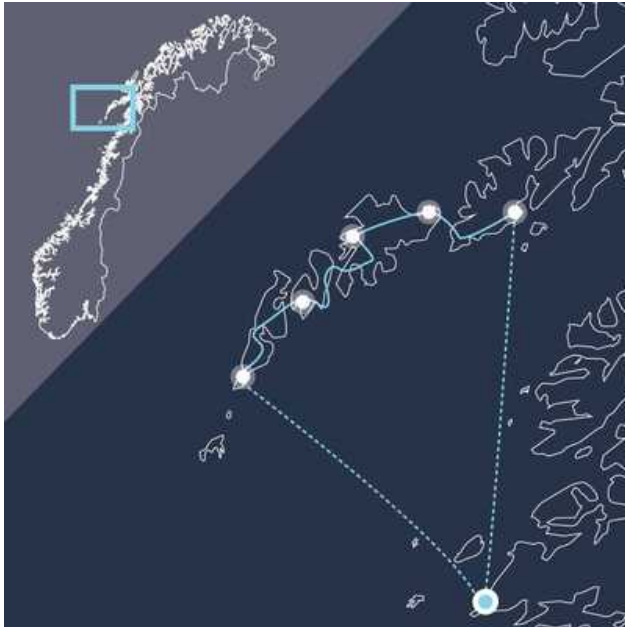
village de pêche, dans la partie sud des Lofoten, dans un hébergement traditionnel de confort (maison de pêcheur typique). Venez découvrir la vie à la norvégienne dans les Lofoten, à une saison où la lumière commence à réapparaître dans le Nord, et où la température est généralement modérée (entre -5° et + 3 °C en journée), grâce à la présence du Gulf Stream.

NB : petit groupe de 5 à 7 photographes (+ guide) sur ce voyage.

Ce voyage photo aux îles Lofoten en hiver vous offre des possibilités de prises de vues exceptionnelles. On pourrait décrire les Lofoten comme un massif alpin qui se dresse directement en bord de mer, ourlé de plages magnifiques de sable ou de galets. Ajoutez des villages de pêcheurs typiques et colorés, souvent très actifs en hiver car c'est la haute saison de pêche de la morue, et la probabilité d'aurores boréales les nuits, et vous obtenez un potentiel photo qui est l'un des plus forts au monde, sur un espace réduit.

Mars est sans doute la meilleure période pour visiter les Lofoten, photographiquement parlant. Ces paysages, déjà très beaux en été, se révèlent vraiment dans toute leur splendeur en hiver. La lumière peut être rare au cœur de l'hiver (décembre janvier), tandis qu'en mars le jour et la nuit s'égalisent, permettant de bonnes journées de photographie, mais aussi des nuits qui peuvent être éblouissantes, lorsque les aurores boréales sont au rendez-vous. Les ciels de mars sont aussi parmi les plus beaux de l'année, car c'est le mois le plus régulièrement neigeux aux Lofoten, avec des ciels souvent spectaculaires à l'approche des averses de neige. On bénéficie également de belles éclaircies.

Durant tout ce parcours, vous apprendrez ou perfectionnerez l'usage des filtres dégradés et du grand angle en photo de paysage. La technique du panoramique par assemblage est aussi un excellent moyen de suggérer toute l'immensité de certains lieux, souvent trop à l'étroit dans un format classique.



Les points forts :

- Voyage photo guidé en français
- Guide photographe professionnel
- Organisation logistique 66° Nord

€ Dates & prix

Budget :

Aucune date n'est disponible pour l'instant

Le prix comprend :

- Transports terrestres en véhicule adapté aux conditions hivernales.
- Conseils techniques
- Pension complète
- Hébergement en maison traditionnelle (rorbu) de bon standard (catégorie confort, supérieur à l'hébergement de base).
- Guide photographe professionnel

Le prix ne comprend pas :

- Les frais d'inscription (à partir de 12 ans) : 18 € par personne
- Transport aérien : 535€ de supplément au départ de Paris
- Boissons alcoolisées et achats de nature personnelle.
- L'éventuel supplément chambre single : 200€
- Equipement photo

Assurances au choix

- Assurance assistance rapatriement : 2,5 % du voyage par personne
- Assurance multirisque : 4,1 % du voyage par personne
- Assurance premium (valable pour tout voyage dont le montant dépasse 8000€/pers.) : 5 % du voyage par personne

Jour par jour :

JOUR 1

📍 Paris - Lofoten

Jour 1 (vendredi) : arrivée vers 20 h à l'aéroport de Svolvær (Lofoten), à 100 km environ au nord de notre hébergement principal (départs depuis Paris sur la compagnie norvégienne SAS). Présentations et prise de contact. Repas du soir à l'aéroport et nuit à notre hébergement.

JOURS 2 À 6

📍 Photographie en divers endroits des Lofoten

Jour 2 à 6 : photographie en divers endroits des Lofoten, dans les environs de Reine, capitale de beauté des îles, et port de pêche actif, mais aussi plus au nord sur les îles proches, Flakstadøy et Vestvagøy.

Chaque île a sa physionomie particulière, et l'accès routier est très bon, permettant d'accéder à des points de vue spectaculaires en maints endroits, soit directement, soit après de courtes marches. Les villages et ports de pêche photogéniques ne manquent pas, les plages dominées par les montagnes enneigées sont spectaculaires et toutes différentes, nous en visiterons un bon nombre à plusieurs moments de la journée ou de la nuit, suivant les conditions météo. Nous visiterons les îles principales de Moskenes, Flakstadøy et Vestvagøy au cours de nos différents périple, ainsi que des îles satellites plus petites.

Les repas de midi seront pris soit à notre hébergement, soit dans de petits restaurants, les repas du soir en général à notre hébergement (programme flexible en fonction des possibilités météo et des lieux de photographie). Les petits déjeuners seront pris à notre hébergement. Notre hébergement comprend une cuisine équipée et tous les équipements nécessaires pour des repas en commun. L'hébergement doit être nettoyé et rendu propre le dernier jour, la participation de chacun sera nécessaire pour la préparation des repas pris à domicile et le nettoyage final.

JOUR 7

📍 Dernière journée de prise de vues

Jour 7 : dernière journée de prise de vues, nous remontons lentement vers Svolvær depuis Reine en revisitant des sites qui nous ont particulièrement plu ou en en découvrant de nouveaux, suivant la météo et les avis du groupe. Bateau (Hurtigruten) depuis Svolvær vers Bodo (arrivée vers 2h du matin), nuit à Bodo.

JOUR 8

📍 Vol retour

Jour 8 Départ pour Oslo et Paris en matinée, depuis l'aéroport de Bodo.

Arrivée à Paris en soirée vers 18 h.

+ En savoir +

Détail du voyage

Nombre de participants

De 5 à 8 participants

Niveau

Bonne forme physique conseillée, même si vous ne partez pas aux pôles et ne ferez pas de randonnée ou de trek. Dans les îles Lofoten (Norvège), les conditions de terrain et la météo peuvent être assez difficiles en hiver, si vous n'êtes pas habitué. La température en journée au niveau de la mer en mars est généralement comprise entre -5 et + 3 degrés, mais il peut y avoir du vent. De courtes marches sont parfois nécessaires pour l'accès aux meilleurs points de vue. Souvent l'attente de la meilleure lumière est longue sur certains spots, ainsi que l'attente lors de la photo d'aurores boréales, la nuit. Il faut donc être bien équipé et en bonne forme physique pour 8 jours de voyage. Vous pouvez me contacter à ce sujet pour en parler si vous avez des doutes, ou avez besoin de conseils sur l'équipement adéquat.

Encadrement

Voyage photo guidé en français par Patrick Dieudonné, photographe professionnel, spécialiste des pays du nord-ouest de l'Europe, organisation et assistance sur place 66° NORD.

Alimentation

Hébergement :

- l'hébergement se fera en maison traditionnelle (rorbu), de bon ou très bon standard. Notre hébergement (catégorie confort) comprend une cuisine équipée et tous les équipements nécessaires pour des repas en commun. L'hébergement doit être nettoyé et rendu propre le dernier jour, la participation de chacun sera nécessaire pour la préparation des repas pris à domicile et le nettoyage final.
 - Repas : les repas de midi seront pris soit à notre hébergement, soit dans de petits restaurants, les repas du soir en général à notre hébergement (programme flexible en fonction des possibilités météo et des lieux de photographie). Les petits déjeuners seront pris à notre hébergement.
-

Hébergement

Sur les îles Lofoten, les hébergements sont rares et le plus souvent de petite taille. Malgré un effort permanent dans le choix des hébergements, le niveau de confort et d'équipement des gîtes reste variable. Tous les gîtes disposent des éléments suivants : chauffage, douches chaudes, sanitaires, salle à manger commune et cuisine équipée.

Déplacement

Déplacement en minibus 9 places privatisé.

Equipement



Vêtements à prévoir

Les vêtements des pieds à la tête :

- Un maillot de bain (sauna)
- Une paire de chaussures de trekking pour les randonnées. Elles doivent réunir trois qualités : solidité, bonne tenue du pied et de la cheville (tiges hautes) et imperméabilité. Choisissez des chaussures à semelles antidérapantes, à crampons et relativement rigides, elles doivent bien accrocher au terrain.

Éviter les après skis ou "Moon Boots" qui n'apportent aucun maintien de la cheville et sont inadaptées à une sortie à la journée. Elles pourront toutefois servir pour se promener en fin de journée.

- Pantoufle pour le soir
 - Des paires de chaussettes en laine
 - Une veste de montagne, les vestes les plus performantes contre le vent et la pluie sont en matière "respirante" qui permet l'évacuation rapide de la transpiration tout en vous isolant de la pluie.
 - Une veste en duvet (facultatif mais très pratique pour rester au chaud pendant la pause du midi)
 - Une polaire en fibre synthétique. Cette dernière a l'avantage d'être résistante, chaude, légère ; elle sèche rapidement et offre un contact doux.
 - Des sous-vêtements techniques haut et bas. C'est la première isolation que vous aurez, soignez-la. Des fibres techniques fines ou la laine sont très efficaces, chaudes, souples, confortables et légères. Elles sèchent très rapidement.
 - Un pantalon de trek imperméable ou pantalon d'alpinisme ou de ski (attention à ne pas avoir sous plus un pantalon trop épais)
 - Des vêtements pour la nuit
 - Deux paires de gants de ski ou des mouffles si vous êtes très frileux des mains
 - Une ou deux paires de sous-gants
 - Un bonnet
 - Cache-cou ou cagoule
-



PARTEZ BIEN ÉQUIPÉ(E) AVEC

MOUNTAIN HARD WEAR

-20%

A l'achat d'un voyage 66 Nord, bénéficiez de -20% sur l'équipement

MOUNTAIN HARD WEAR

Équipement outdoor, hautes performances

Mountain Hardwear est le partenaire équipement de 66°Nord. Mountain hardwear propose des vêtements et équipements outdoor très performants, utilisant les meilleurs matériaux et technologies, vous assurant le meilleur équipement pour vos voyages et randonnées. Plus que partout ailleurs, dans le Grand Nord, il est important d'être bien équipé. N'oublions pas le dicton Norvégien « Il n'y a pas de mauvais temps, juste de mauvais vêtements ».

[Je m'équipe](#)



Équipement à prévoir

Équipement photo :

- Objectifs adaptés pour le paysage/reportage, grand-angle (au-dessous de 24 mm), transstandard 24 ou 28-70 mm, moyen télézoom (70-200). Une focale plus longue peut parfois être utile pour isoler des détails (300 mm). Pour plus de conseils téléchargez notre brochure technique ci-dessous.
 - Appareil reflex numérique (ou argentique)
 - Trépied stable, rotule, etc
-

“ *Velkommen til Norge* ”

Bordée par la mer du Nord et façonnée par les glaces, la Norvège est le fruit d'une parfaite rencontre entre mer et montagne. Les précédentes ères glaciaires ont façonné ces larges et profondes vallées invitant ainsi la mer à entrer dans les terres. Véritables bijoux de la nature, ces fjords constituent aujourd'hui l'âme de la Norvège et offrent au voyageur de spectaculaires instants de contemplation. En toutes saisons, la beauté du pays se dévoile aussi à travers ses montagnes et nombreux reliefs saisissants, ses vastes vallées verdoyantes et ses petites îles aux eaux limpides et turquoises, habillés de pittoresques villages de pêcheurs aux couleurs vives.

Pays du cap nord, du soleil de minuit et des aurores boréales, la Norvège s'est rapidement imposée comme une destination privilégiée pour 66°Nord. Nous nous sommes naturellement implantés sur place il y a presque 20 ans. Notre connaissance du pays et de ses différentes régions nous permet de vous proposer le meilleur de la Norvège. Il nous tient aussi à cœur de protéger cet environnement fragile, c'est pourquoi nous contribuons au travers de nos actions avec les entreprises et les associations locales à la construction et à l'aménagement de sentiers de randonnée, ainsi qu'à la sensibilisation du respect de cet environnement.

Chez 66° Nord, nous accompagnons nos voyageurs, en toute période de l'année, sur ce terrain de jeux montagneux aux paysages grandioses. Grâce à l'expertise de nos équipes sur place, nous évoluons dans le respect de la nature norvégienne tout en garantissant une expérience hors des sentiers battus. La grande diversité de nos voyages permet de découvrir le pays de manière complète et ce, au rythme de chacun en sélectionnant des activités qui vous ressemblent. A pied, les plus beaux sommets et fjords norvégiens n'attendent que vous pour des treks et randonnées d'exception. Pour prolonger l'aventure, les îles Lofoten vous offrent la possibilité de faire du kayak dans des eaux limpides en passant tout près de reliefs majestueux semblant jaillir des profondeurs de l'océan.



DÉCOUVREZ

La Norvège

Quelques chiffres



Superficie :

385 203 km²



Population :

5 252 166 habitants



Décalage horaire :

0h00

Aucun décalage horaire.



Langue :

Norvégien

Le norvégien n'est pas une langue évidente au premier abord, mais montrez-vous impliqués, et vos interlocuteurs se montreront patients.

- Bonjour : goddag (bokmål), buorre beaivi (samit)
- Au revoir : Morna (bokmål), mana dearvan (samit)
- yes/No : Ja/Nei (bokmål), De lea/Li (samit)
- S'il vous plaît : vor så snill (bokmål)
- Merci : takk (bokmål), giitu (samit)
- Excusez-moi : unnskyld (bokmål)
- Combien cela coûte-t-il ? : hvor mye koster det ? (bokmål)
- Où se trouve... ? : hvor er... ? (bokmål)
- Avez-vous des chambres libres ? : har du ledige rom ? (bokmål)



Electricité :

220 V

Prises identiques aux prises françaises. Si vous dormez en auberge ou en gîte vous pourrez régulièrement charger les batteries de vos appareils électroniques. Attention, il n'y a pas toujours l'électricité dans les refuges ou les campings.



Monnaie & change :

Couronne norvégienne

La Norvège, est le pays disposant du plus haut niveau de vie au monde, ceci a malheureusement pour conséquence, d'en faire également le pays le plus cher au monde ! Les cartes de crédit internationales sont acceptées dans la plupart des commerces. Ces paiements peuvent éventuellement être soumis à des frais, selon votre banque. On ne peut pas acheter ou vendre de couronnes norvégiennes hors de la Norvège ou à un taux très désavantageux et les euros ne sont pas acceptés en Norvège. Nous vous conseillons de retirer de l'argent à un distributeur automatique (ATM) à votre arrivée à l'aéroport, et de faire ensuite de la petite monnaie dans un commerce. Si vous souhaitez tout de même acheter de la monnaie locale en changeant des euros sur place, vous trouverez un bureau de change à l'aéroport (nous n'avons pas le temps de nous y arrêter lors des arrivées du week-end), ou à l'office du tourisme (mais à un taux désavantageux) et dans les banques (fermées le week-end).

Géographie

Le Royaume de Norvège occupe une situation géographique exceptionnelle par sa position septentrionale en Europe, dans l'ouest de la péninsule scandinave. Le territoire s'étend en direction du nord plus loin qu'aucun autre pays européen, jusqu'à environ 2 100 km du Pôle. Très allongé, le pays s'étend du Nord au Sud sur près de 1 800 km. Nation pauvre lorsque l'union avec la Suède fut dissoute en 1905, la Norvège est aujourd'hui l'un des États les plus riches du globe.

En raison de conditions climatiques particulièrement favorables malgré la latitude, le littoral, très étendu et découpé, est toujours libre de glace, ce qui facilite la circulation maritime. En dépit des distances, le territoire norvégien, auquel il faut ajouter l'archipel du Svalbard et l'île Jan Mayen, ne couvre que 324 220 km².

Us et coutumes

Considéré comme le pays le plus développé au monde, la société norvégienne brille par son mode de fonctionnement. Ainsi, le civisme en Norvège est une règle fondamentale à laquelle aucun citoyen ne déroge.

Les Norvégiens accordent aussi une grande importance à la parité homme/femme dans l'organisation du pays.

Boire un verre en Norvège ? Les Norvégiens sont plutôt partisans du « tout ou rien ». Ainsi, soit on ne boit pas du tout, soit on boit jusqu'au bout de la nuit !

Les Norvégiens sont nombreux à posséder des hytte, de petits chalets en bois bien souvent situés en pleine nature servant de résidences secondaires, qu'ils prennent plaisir à regagner en week-end ou pendant les vacances.

Propreté scandinave oblige, il est d'usage d'enlever ses chaussures en entrant dans une maison.

Les pourboires ne sont pas compris dans les restaurants ou dans les bars, les serveurs étant payés à l'heure de travail, il est de coutume de leur laisser un montant allant de 5 à 10 % du montant de votre facture.

QUAND PARTIR

Saisons, climat, festivités

Printemps



Le printemps en Norvège est une saison pleine de vie où la nature émerge peu à peu pour offrir un spectacle enchanteur au voyageur. L'eau de fonte des glaciers vient lentement rejoindre les impressionnantes cascades et seules les montagnes gardent avec elles leur manteau de neige de l'hiver passé. Le printemps en Norvège c'est

aussi la période des raids en ski pulkas ou en raquettes. Les journées s'allongent et les aurores boréales viennent illuminer les nuits.

Activités



Eté



L'été en Norvège il peut faire très beau, même chaud ! Une température de 25° n'est pas rare. Cependant il ne faut pas perdre de vue qu'en Norvège la météo est très changeante. Aussi, la pluie et des températures plus fraîches s'invitent régulièrement. Les Norvégiens vous diront « Il n'y a pas de mauvais temps, juste de mauvais

vêtements ». Une fois équipé en conséquence, la Norvège s'offre à vous. Au détour d'une randonnée à pied ou en kayak, c'est aussi l'occasion de profiter des doux embruns marins et de s'adonner à une baignade rafraîchissante ou à une partie de pêche mémorable.

Activités



Automne



L'air vif et frais de l'automne est une invitation à randonner et prendre de la hauteur pour observer les teintes jaunes, oranges et rouges que revêtent les paysages norvégiens à cette période de l'année. Les jours se raccourcissent peu à peu et confèrent une toute autre dimension aux lieux. C'est le moment de partir à la chasse

aux premières aurores boréales ou en safari baleine dans la région de Tromsø.

Activités



Hiver



Les longues et sombres nuits d'hiver sont l'occasion rêvée pour espérer entrevoir des aurores boréales dans le ciel. La neige qui recouvre une grande partie du pays est idéale pour s'adonner à de nombreuses activités de pleine nature. Que ce soit dans les îles Lofoten ou dans la région de Tromsø, c'est en raquette ou ski aux pieds que vous



pourrez le mieux apprécier ces secteurs.

Activités





Climat & ensoleillement

Fredvang

	JANV.	FÉVR.	MARS	AVR.	MAI	JUIN	JUIL.	AOÛT	SEPT.	OCT.	NOV.	DÉC.
 Durée du jour	03h00	07h40	11h30	15h50	20h30	24h00	24h00	17h30	13h20	09h30	05h00	00h00
 Températures moyennes	-10° / 7°	-13° / 4°	-13° / 5°	-10° / 11°	-1° / 12°	2° / 15°	7° / 25°	5° / 20°	5° / 13°	-3° / 12°	-7° / 10°	-12° / 8°

Bergen






	JANV.	FÉVR.	MARS	AVR.	MAI	JUIN	JUIL.	AOÛT	SEPT.	OCT.	NOV.	DÉC.
 Durée du jour	06h40	09h15	11h50	14h40	17h20	19h00	18h10	15h30	13h00	10h00	07h25	05h50
 Températures moyennes	-5° / 8°	-9° / 6°	-10° / 8°	-5° / 15°	5° / 20°	8° / 20°	9° / 25°	7° / 20°	4° / 15°	3° / 12°	-3° / 11°	-5° / 10°

Quand partir pour

	JANV.	FÉVR.	MARS	AVR.	MAI	JUIN	JUIL.	AOÛT	SEPT.	OCT.	NOV.	DÉC.
Kayak de mer						✓	✓	✓				
Randonnée						✓	✓	✓				
Trek						✓	✓	✓				
Aigle de mer						✓	✓	✓	✓			
Baleines						✓	✓	✓	✓			
Raquettes à neige		✓	✓	✓								
Ski nordique		✓	✓	✓								
Aurores Boréales	✓	✓	✓	✓					✓	✓	✓	✓

JOURS FÉRIÉS

et festivités

-  **Avril : Pâques**
en Norvège la semaine de Pâques est très attendue, avec ses 3 jours fériés, les Norvégiens en profitent pour partir quelques jours à la montagne, un peu de ski de fond, de bons polars, quelques oranges. Calme et silence.
-  **Mai : Russefeiring**
chaque année en Norvège, environ 42 000 jeunes sortent diplômés du secondaire. Au début du mois de mai, le Russefeiring en Norvège, signifiant "célébration de remise des diplômes", est une manière bien éloignée de la nôtre de terminer son cursus au lycée.
-  **17 Mai : Fête nationale**
les Norvégiens fêtent le jour de la signature de la constitution de 1814. La célébration de cette fête nationale se traduit par une Norvège en ébullition, enfants et adultes défilent en costume traditionnel, agitant leurs drapeaux au rythme de fanfares qu
-  **23 Juin : fête de la saint Jean**
Pour fêter les longues journées d'été, partout dans le pays les Norvégiens se rassemblent autour de grands feux dans une ambiance conviviale.
-  **Décembre : Les festivités de Noël**
Sous la neige et les longues nuits d'hiver, en Norvège, les festivités de Noël battent leur plein. La magie de cette période de Noël s'étale sur plusieurs semaines.