

NORVÈGE

# Cap Nord et Laponie Norvégienne



Autotour



À partir de 1 820 €



Durée 10 jours



Niveau Facile



## Descriptif :

Ce voyage en Norvège est dédié aux amoureux des grands espaces. Il se déroule entièrement au nord du cercle polaire, vous découvrirez les terres les plus septentrionales de la Scandinavie éclairées par le soleil de minuit. Votre périple commence par Alta et le Cap Nord le point le plus septentrional du continent européen, puis vous découvrirez l'intérieur des terres du Finnmark pour remonter vers la mer de Barents et ses petits villages de pêcheurs.



## Les points forts :

- La découverte du Finnmark : la Laponie norvégienne
- Les fjords de la mer de Barents et ses petits villages
- La randonnée au véritable Cap Nord.

€ Budget

## Budget :

Base 2 pers. : A partir de 1820 €

- Supplément pour surclassement de véhicule : nous consulter

Budget indiqué par personne, selon période et disponibilité.

### Le prix comprend :

- Vol Paris / Alta - Kirkenes / Paris (vols réguliers)
- Les taxes aériennes
- La location d'un véhicule de catégorie A type VW Up! ou similaire pour 9 jours, assurance CDW et km illimité inclus
- 9 nuits en guesthouses et hôtels
- Les petits déjeuners
- Un carnet de voyage détaillé
- Assistance téléphonique disponible 24h/24 - 7j/7

### Le prix ne comprend pas :

- Les frais d'inscription (à partir de 12 ans) : 18 € par personne
- Compensation Carbone pour un voyage Norvège/Finlande/Suède/Islande/Féroé 5€

## A payer sur place :

- Les frais d'abandon de la location de voiture: 3000 NOK ~320 € (montant hors taxe, taxe à 25%, à régler sur place en carte bancaire)
- Les frais de dépôt du véhicule après les horaires d'ouverture de l'agence de location 400 NOK / location
- Les boissons et repas (y compris durant les vols)
- L'essence pour la voiture
- Les péages des routes et tunnels
- Les entrées dans les sites et musées
- Les dépenses personnelles

## Assurances au choix

- Assurance assistance rapatriement : 2,5 % du voyage par personne
- Assurance multirisque : 4,1 % du voyage par personne
- Assurance premium (valable pour tout voyage dont le montant dépasse 8000€/pers.) : 5 % du voyage par personne



## Jour par jour

## Jour par jour :

### Voyagez sur mesure !

Nous vous proposons un itinéraire que nous avons conçu. Celui-ci est indicatif et modulable. Sans engagement, prenez contact avec l'un de nos conseillers spécialistes. Il se fera un plaisir de composer avec vous l'itinéraire de votre choix, jour par jour dans un devis personnalisé et détaillé.

#### JOUR 1

##### 📍 Paris / Alta

Arrivée à l'aéroport d'Alta et prise en charge de votre véhicule de location. Installation pour la nuit dans le Finnmark norvégien.

🏠 Hébergement : [Hôtel](#)

#### JOUR 2

##### 📍 Alta / Cap Nord

En matinée nous conseillons la visite du Musée d'Alta, celui-ci présente des gravures datant de plus de 2500 ans à ciel ouvert. Il propose aussi des expositions consacrées à la culture Same et la préhistoire du Finnmark. Ensuite vous prendrez la route en direction du mythique Cap Nord.

🏠 Hébergement : [Hôtel](#)

🚗 Transport : [240 km](#)

### JOUR 3

#### 📍 Cap Nord

Aujourd'hui nous vous conseillons une superbe randonnée jusqu'au Cap Nord, le véritable, celui qui ne s'atteint qu'à pied, au terme d'une magnifique randonnée qui nous emmènera au pied de l'océan glacial arctique dans la baie de Knivskjellodden.

5 à 6 h de marche.

🏠 Hébergement : [Hôtel](#)

---

### JOUR 4

#### 📍 Cap Nord / Lakselv

Vous prendrez la route qui longe le fjord de Porsanger. Ce dernier est le 4ème fjord de Norvège par sa longueur (123 km). Sur la rive ouest du fjord s'étend le Parc national de Stabbursdalen, l'une des plus grandes réserves d'oiseaux migrateurs de Norvège. Vous arrivez dans la petite ville Lakselv en fin de journée .

🏠 Hébergement : [Hôtel](#)

🚗 Transport : [190 km](#)

---

### JOUR 5

#### 📍 Lakselv / Karasjok

Dans la matinée vous prendrez la route en direction de Karasjok. Karasjok est située à 18 km de la frontière finlandaise et est la capitale Sami. En effet un grand nombre d'institutions Sami sont présentes dans cette petite ville , comme le Saemlinget (le parlement), le Sami Kunstenersenter (centre des artistes Sami) ou encore le Samiske Samlinger ( les collections Sami). Vous pourrez aussi découvrir la culture et l'histoire du peuple sami au musée Sampi.

🏠 Hébergement : [Guesthouse](#)

🚗 Transport : [75 km](#)

---

### JOUR 6

#### 📍 Karasjok

Nous vous conseillons, de prendre la route en direction du lac Inari, le 3ème plus grand lac de Finlande. Magnifique traversée d'une nature sauvage et préservée, peuplée de milliers de rennes. L'après-midi vous pourrez visiter le musée Sami d'Inari SIIDA ou faire une croisière sur le lac.

🏠 Hébergement : [Guesthouse](#)

---

#### JOUR 7

### 📍 Karasjok / Kongsfjord

La route longe la frontière finlandaise pendant environ 200 km. Puis vous vous dirigerez vers le village de pêcheurs de Kongsfjord, situé au nord du 70° parallèle.

🏠 Hébergement : [Guesthouse](#)    🕒 Transport : [280 km](#)

---

#### JOUR 8

### 📍 Kongsfjord

Cette journée sera consacrée à la visite de Kongsfjord et de ses environs. Vous pourrez vous rendre au petit village de Berlevåg. De nombreuses activités sont possibles : Safari oiseaux, pêche au saumon, plongée, randonnées en montagnes ou sur les plages.

🏠 Hébergement : [Guesthouse](#)

---

#### JOUR 9

### 📍 Kongsfjord / Kirkenes

Dernière étape de votre séjour au cœur de la Laponie Norvégienne. Vous prendrez la route en direction de Kirkenes, vous longerez la côte et le fjord de Varanger.

Kirkenes est la dernière ville norvégienne avant la frontière russe située à une quarantaine de kilomètres seulement.

🏠 Hébergement : [Hôtel](#)    🕒 Transport : [240 km](#)

---

#### JOUR 10

### 📍 Kirkenes / Paris

Transfert libre à l'aéroport de Kirkenes. Vol retour pour la France via Oslo.

---

[+](#) En savoir +

## Détail du voyage

### Niveau

---

## Esprit du voyage

Grâce à notre expérience sur le terrain, nous vous proposons ce voyage découverte en liberté, accessible sans guide accompagnateur. Vous êtes sous votre propre responsabilité lors du voyage. En toute liberté et en autonomie vous prendrez la route, vous vous arrêterez et vous vous baladerez quand bon vous semble.

Sachez qu'en Norvège les trajets routiers comportent régulièrement des passages de fjord sur des ferries : il faut donc bien contrôler les horaires de départ de ceux-ci. En Norvège, on roule lentement . En hiver, certaines routes peuvent être fermées dues aux conditions de neige.

Nous vous invitons également à rester vigilants et à vous informer lors de vos déplacements de la situation météorologique.

Pour votre voyage en liberté, 66°Nord trace les itinéraires et se charge de l'organisation. Avec les vols, la location de la voiture et les hébergements réservés à l'avance, vous pourrez aborder votre voyage en toute tranquillité.

---

## Alimentation

Les petits déjeuners, dans les hôtels, sont le plus généralement servis sous forme de buffet dans un style scandinave.

---

## Hébergement

L'hébergement se fait en hôtels et guesthouses. Dans les guesthouses, les sanitaires sont à partager. Il faut impérativement vous munir de draps pour les nuits en guesthouses. Les serviettes de toilette ne sont pas comprises. L'hébergement en refuge se fait en chambre de 2 ou 4.

---

## Déplacement

Nous utilisons soit la compagnie régulière SAS, soit la compagnie Norwegian, via Oslo.

Eau, thé, café offerts à bord des vols SAS. Toute autre consommation (boissons ou repas) payante à bord.

Vols SAS : 1 bagage en soute de 23kg et 1 bagage en cabine de 8kg (dimensions 50x40x23cm) sont autorisés par personne.

Vols Norwegian : 1 bagage en soute 20kg est prévu et 1 bagage en cabine de 10kg (dimensions 50x40x23cm) est autorisé par personne.

Vol international Paris - Oslo (Norvège), escale à Oslo et vol intérieur vers votre destination finale.

Permis de conduire : Permis de conduire délivré depuis 12 mois minimum obligatoire. Il devra être montré au moment de la location du véhicule. Age minimum : 19 ans pour un véhicule de catégorie A, B, C, D, F, G, H, J, M, N, et 25 ans pour les catégories E, I, K, L.

Assurance CDW : Les véhicules de location sont assurés au tiers en accord avec la loi Norvégienne. Cette assurance CDW est incluse dans nos prix. Pour tout dommage causé au véhicule, il restera à votre charge la franchise d'environ 8000 NOK pour une voiture de catégorie A et B, de 9500 NOK pour les catégories C,E, F, G, J, de 12000 NOK pour les catégories D, H, I et de 20000 NOK pour les catégories K et L. Elle est à régler sur place. Pour plus de renseignements, nous consulter.

Super Collision Damage Waiver (SCDW) Assurance complémentaire à acheter sur place, facultative

L'achat de la SCDW baisse le montant de la franchise.

A payer sur place :

- Si vous passez dans des villes il vous sera facturé 40 NOK (environ 5 euros) par jour pour les coûts de péage.
- En hiver, frais supplémentaire par location de 50 Nok par jour ( du 1er Novembre au 30 Avril)
- Frais d'abandon, par exemple entre Oslo et Bergen : 800 NOK + 25 % de taxe : 1000 NOK .

Optionnel:

- L'ajout d'un conducteur supplémentaire (37.50 NOK /jour)
- La souscription, pour la voiture de location, à l'assurance Super CDW (de 62 à 105 NOK /jour selon les catégories)
- GPS (135 NOK /jour)
- Siège-bébé et enfant (260 NOK / location)
- PAI (personal assistance insurance): (35 NOK / jour)
- Jeune conducteur de moins de 25 ans: (125 NOK / jour)

A noter que la Norvège est un pays montagneux et les routes, même en excellent état, ne permettent pas des vitesses excessives. De nombreux radars fixes sont installés le long des routes et les excès de vitesse sont sévèrement punis par de lourdes amendes.

---

## Budget & change

La Norvège, avec un PIB par habitant de 38597 \$ (France 23474 \$) est le pays disposant du plus haut niveau de vie au monde, ceci à malheureusement pour conséquence d'en faire également le pays le plus cher au monde (avant même le Japon) ! Malgré tous nos efforts pour obtenir les meilleurs prix sur place, les prestations (hébergement, transports, activités, ...) restent chères et ne peuvent être, en aucun cas, comparées avec celles obtenus dans les pays économiquement pauvres (Asie, Amérique du Sud, Afrique du Nord, etc.).

Emportez des Euros en espèces ou en chèques de voyages ( attention les frais de commission sont élevés) que vous changerez sur place. La carte bancaire est acceptée presque partout. Prévoyez un budget pour les boissons, les entrées dans les sites et musées et les activités en extra.

Taux de change: 1€ équivaut à 9.7 Nok (12/2018)

---

# Équipement



## Matériel fourni sur place

La Norvège, avec un PIB par habitant de 38597 \$ (France 23474 \$) est le pays disposant du plus haut niveau de vie au monde, ceci à malheureusement pour conséquence, d'en faire également le pays le plus cher au monde (avant même le Japon) ! Malgré tous nos efforts pour obtenir les meilleurs prix sur place, les prestations (hébergements, transports, activités, ...) restent chères et ne peuvent être, en aucun cas, comparées avec celles obtenus dans les pays économiquement pauvres (Asie, Amérique du Sud, Afrique du Nord, etc.).

Emportez des Euros en espèces ou en chèques de voyages ( attention les frais de commission sont élevés) que vous changerez sur place. La carte bancaire est acceptée dans les banques (attention aux horaires d'ouverture) mais pas pour le paiement en magasin. Prévoyez un budget pour les boissons, les entrées dans les sites et musées et les activités en extra.

Taux de change: 1€ équivaut à 8.3 Nok (1/12/2013)



**PARTEZ BIEN ÉQUIPÉ(E) AVEC**

**MOUNTAIN HARD WEAR**

**-20%**

A l'achat d'un voyage 66 Nord, bénéficiez de -20% sur l'équipement

### MOUNTAIN HARD WEAR

Équipement outdoor, hautes performances

Mountain Hardwear est le partenaire équipement de 66°Nord. Mountain hardwear propose des vêtements et équipements outdoor très performants, utilisant les meilleurs matériaux et technologies, vous assurant le meilleur équipement pour vos voyages et randonnées. Plus que partout ailleurs, dans le Grand Nord, il est important d'être bien équipé. N'oublions pas le dicton Norvégien « Il n'y a pas de mauvais temps, juste de mauvais vêtements ».

[Je m'équipe](#)





## Vêtements à prévoir

Les vêtements des pieds à la tête :

Une paire de chaussures de trekking pour les randonnées. Elles doivent réunir trois qualités : solidité, bonne tenue du pied et de la cheville (tiges hautes) et imperméabilité. Choisissez des chaussures à semelles antidérapantes, à crampons et relativement rigides, elles doivent bien accrocher au terrain.

Des paires de chaussettes de laine

Une veste de montagne ou un bon anorak imperméable

Une veste en duvet (facultatif)

Les vestes les plus performantes contre le vent et la pluie sont en Gore-tex ou Micropore, matière "respirante" qui permet l'évacuation rapide de la transpiration.

Des pull-overs chauds ou fourrures polaires. Cette dernière a l'avantage d'être résistante, chaude, légère ; elle sèche rapidement et offre un contact doux. Les plus adaptées, bien connues des montagnards, sont les fibres Polartec, Carline et Ulfrotté.

Une chemise chaude en laine ou une carline

Des sous-vêtements haut et bas. C'est la première isolation que vous aurez, soignez-la. Des fibres techniques fines, comme la Carline ou la Polartec sont très efficaces, chaudes, souples, confortables et légères. Elles séchent très rapidement.

Un pantalon de trek imperméable

Un maillot de bain

Deux paires de gants et bonnet de laine

---

## Formalités & santé

### Passeport

Passeport ou carte d'identité impérativement valide (vérifier la date d'expiration dès maintenant).

Depuis le mois d'octobre : la Belgique et la Norvège ont annoncé qu'elles ne reconnaissent pas la validité des cartes françaises dont la date faciale était dépassée.

ATTENTION, à partir du 15 janvier 2017, un enfant qui voyage à l'étranger sans être accompagné de l'un de ses parents doit présenter les 3 documents suivants :

- Pièce d'identité valide du mineur : carte d'identité ou passeport + visa éventuel en fonction des exigences du pays de destination (à vérifier en consultant les fiches pays du site [diplomatie.gouv.fr](http://diplomatie.gouv.fr))
- Photocopie du titre d'identité valide du parent signataire : carte d'identité ou passeport
- Formulaire d'autorisation de sortie du territoire signé par l'un des parents titulaire de l'autorité parentale.

Pour tout complément d'informations: <https://www.service-public.fr/particuliers/vosdroits/F1359>

---

### Visa

Pas de visa obligatoire pour les ressortissants européens.

---

## Carte d'identité

Carte d'identité impérativement valide [vérifier la date d'expiration dès maintenant].  
La Norvège ne reconnaît pas la validité des cartes françaises prorogées de cinq ans.

---

## Vaccins

Aucune vaccination exigée.

---

## Recommandations sanitaires

Avant votre départ, pensez à vous procurer la Carte Européenne d'Assurance Maladie (CEAM) : elle vous permet de bénéficier de la prise en charge des soins médicaux nécessaires au cours de votre séjour

---

# “ *Velkommen til Norge* ”

Bordée par la mer du Nord et façonnée par les glaces, la Norvège est le fruit d'une parfaite rencontre entre mer et montagne. Les précédentes ères glaciaires ont façonné ces larges et profondes vallées invitant ainsi la mer à entrer dans les terres. Véritables joyaux de la nature, ces fjords constituent aujourd'hui l'âme de la Norvège et offrent au voyageur de spectaculaires instants de contemplation. En toutes saisons, la beauté du pays se dévoile aussi à travers ses montagnes et nombreux reliefs saisissants, ses vastes vallées verdoyantes et ses petites îles aux eaux limpides et turquoise, habillés de pittoresques villages de pêcheurs aux couleurs vives.

Pays du cap nord, du soleil de minuit et des aurores boréales, la Norvège s'est rapidement imposée comme une destination privilégiée pour 66°Nord. Nous nous sommes naturellement implantés sur place il y a presque 20 ans. Notre connaissance du pays et de ses différentes régions nous permet de vous proposer le meilleur de la Norvège. Il nous tient aussi à cœur de protéger cet environnement fragile, c'est pourquoi nous contribuons au travers de nos actions avec les entreprises et les associations locales à la construction et à l'aménagement de sentiers de randonnée, ainsi qu'à la sensibilisation du respect de cet environnement.

Chez 66° Nord, nous accompagnons nos voyageurs, en toute période de l'année, sur ce terrain de jeux montagnoux aux paysages grandioses. Grâce à l'expertise de nos équipes sur place, nous évoluons dans le respect de la nature norvégienne tout en garantissant une expérience hors des sentiers battus. La grande diversité de nos voyages permet de découvrir le pays de manière complète et ce, au rythme de chacun en sélectionnant des activités qui vous ressemblent. A pied, les plus beaux sommets et fjords norvégiens n'attendent que vous pour des treks et randonnées d'exception. Pour prolonger l'aventure, les îles Lofoten vous offrent la possibilité de faire du kayak dans des eaux limpides en passant tout près de reliefs majestueux semblant jaillir des profondeurs de l'océan.



DÉCOUVREZ

# La Norvège

## Quelques chiffres

---



Superficie :

**385 203 km<sup>2</sup>**



Population :

**5 252 166 habitants**



Décalage horaire :

**0h00**

Aucun décalage horaire.



Langue :

### Norvégien

Le norvégien n'est pas une langue évidente au premier abord, mais montrez-vous impliqués, et vos interlocuteurs se montreront patients.

- Bonjour : goddag (bokmål), buorre beaivi (samit)
- Au revoir : Morna (bokmål), mana dearvan (samit)
- yes/No : Ja/Nei (bokmål), De lea/Li (samit)
- S'il vous plaît : vor så snill (bokmål)
- Merci : takk (bokmål), giitu (samit)
- Excusez-moi : unnskyld (bokmål)
- Combien cela coûte-t-il ? : hvor mye koster det ? (bokmål)
- Où se trouve... ? : hvor er... ? (bokmål)
- Avez-vous des chambres libres ? : har du ledige rom ? (bokmål)



Electricité :

### 220 V

Prises identiques aux prises françaises. Si vous dormez en auberge ou en gîte vous pourrez régulièrement charger les batteries de vos appareils électroniques. Attention, il n'y a pas toujours l'électricité dans les refuges ou les campings.



Monnaie & change :

### Couronne norvégienne

La Norvège, est le pays disposant du plus haut niveau de vie au monde, ceci a malheureusement pour conséquence, d'en faire également le pays le plus cher au monde ! Les cartes de crédit internationales sont acceptées dans la plupart des commerces. Ces paiements peuvent éventuellement être soumis à des frais, selon votre banque. On ne peut pas acheter ou vendre de couronnes norvégiennes hors de la Norvège ou à un taux très désavantageux et les euros ne sont pas acceptés en Norvège. Nous vous conseillons de retirer de l'argent à un distributeur automatique (ATM) à votre arrivée à l'aéroport, et de faire ensuite de la petite monnaie dans un commerce. Si vous souhaitez tout de même acheter de la monnaie locale en changeant des euros sur place, vous trouverez un bureau de change à l'aéroport (nous n'avons pas le temps de nous y arrêter lors des arrivées du week-end), ou à l'office du tourisme (mais à un taux désavantageux) et dans les banques (fermées le week-end).

## Géographie

---

Le Royaume de Norvège occupe une situation géographique exceptionnelle par sa position septentrionale en Europe, dans l'ouest de la péninsule scandinave. Le territoire s'étend en direction du nord plus loin qu'aucun autre pays européen, jusqu'à environ 2 100 km du Pôle. Très allongé, le pays s'étend du Nord au Sud sur près de 1 800 km. Nation pauvre lorsque l'union avec la Suède fut dissoute en 1905, la Norvège est aujourd'hui l'un des États les plus riches du globe.

En raison de conditions climatiques particulièrement favorables malgré la latitude, le littoral, très étendu et découpé, est toujours libre de glace, ce qui facilite la circulation maritime. En dépit des distances, le territoire norvégien, auquel il faut ajouter l'archipel du Svalbard et l'île Jan Mayen, ne couvre que 324 220 km<sup>2</sup>.

## Us et coutumes

---

Considéré comme le pays le plus développé au monde, la société norvégienne brille par son mode de fonctionnement. Ainsi, le civisme en Norvège est une règle fondamentale à laquelle aucun citoyen ne déroge.

Les Norvégiens accordent aussi une grande importance à la parité homme/femme dans l'organisation du pays.

Boire un verre en Norvège ? Les Norvégiens sont plutôt partisans du « tout ou rien ». Ainsi, soit on ne boit pas du tout, soit on boit jusqu'au bout de la nuit !

Les Norvégiens sont nombreux à posséder des hytte, de petits chalets en bois bien souvent situés en pleine nature servant de résidences secondaires, qu'ils prennent plaisir à regagner en week-end ou pendant les vacances.

Propreté scandinave oblige, il est d'usage d'enlever ses chaussures en entrant dans une maison.

Les pourboires ne sont pas compris dans les restaurants ou dans les bars, les serveurs étant payés à l'heure de travail, il est de coutume de leur laisser un montant allant de 5 à 10 % du montant de votre facture.

QUAND PARTIR

# Saisons, climat, festivités

## Printemps



Le printemps en Norvège est une saison pleine de vie où la nature émerge peu à peu pour offrir un spectacle enchanteur au voyageur. L'eau de fonte des glaciers vient lentement rejoindre les impressionnantes cascades et seules les montagnes gardent avec elles leur manteau de neige de l'hiver passé. Le printemps en Norvège c'est

aussi la période des raids en ski pulkas ou en raquettes. Les journées s'allongent et les aurores boréales viennent illuminer les nuits.

### Activités

---



## Eté



L'été en Norvège il peut faire très beau, même chaud ! Une température de 25° n'est pas rare. Cependant il ne faut pas perdre de vue qu'en Norvège la météo est très changeante. Aussi, la pluie et des températures plus fraîches s'invitent régulièrement. Les Norvégiens vous diront « Il n'y a pas de mauvais temps, juste de mauvais

vêtements ». Une fois équipé en conséquence, la Norvège s'offre à vous. Au détour d'une randonnée à pied ou en kayak, c'est aussi l'occasion de profiter des doux embruns marins et de s'adonner à une baignade rafraîchissante ou à une partie de pêche mémorable.

### Activités

---



## Automne



L'air vif et frais de l'automne est une invitation à randonner et prendre de la hauteur pour observer les teintes jaunes, oranges et rouges que revêtent les paysages norvégiens à cette période de l'année. Les jours se raccourcissent peu à peu et confèrent une toute autre dimension aux lieux. C'est le moment de partir à la chasse

aux premières aurores boréales ou en safari baleine dans la région de Tromsø.

### Activités

---



## Hiver



Les longues et sombres nuits d'hiver sont l'occasion rêvée pour espérer entrevoir des aurores boréales dans le ciel. La neige qui recouvre une grande partie du pays est idéale pour s'adonner à de nombreuses activités de pleine nature. Que ce soit dans les îles Lofoten ou dans la région de Tromsø, c'est en raquette ou ski aux pieds que vous

pourrez le mieux apprécier ces secteurs.



### Activités

---





# Climat & ensoleillement

## Fredvang

|   | JANV.     | FÉVR.     | MARS      | AVR.       | MAI       | JUIN     | JUIL.    | AOÛT     | SEPT.    | OCT.      | NOV.      | DÉC.      |
|---|-----------|-----------|-----------|------------|-----------|----------|----------|----------|----------|-----------|-----------|-----------|
|  Durée du jour         | 03h00     | 07h40     | 11h30     | 15h50      | 20h30     | 24h00    | 24h00    | 17h30    | 13h20    | 09h30     | 05h00     | 00h00     |
|  Températures moyennes | -10° / 7° | -13° / 4° | -13° / 5° | -10° / 11° | -1° / 12° | 2° / 15° | 7° / 25° | 5° / 20° | 5° / 13° | -3° / 12° | -7° / 10° | -12° / 8° |

## Bergen

|   | JANV.    | FÉVR.    | MARS      | AVR.      | MAI      | JUIN     | JUIL.    | AOÛT     | SEPT.    | OCT.     | NOV.      | DÉC.      |
|---|----------|----------|-----------|-----------|----------|----------|----------|----------|----------|----------|-----------|-----------|
|  Durée du jour         | 06h40    | 09h15    | 11h50     | 14h40     | 17h20    | 19h00    | 18h10    | 15h30    | 13h00    | 10h00    | 07h25     | 05h50     |
|  Températures moyennes | -5° / 8° | -9° / 6° | -10° / 8° | -5° / 15° | 5° / 20° | 8° / 20° | 9° / 25° | 7° / 20° | 4° / 15° | 3° / 12° | -3° / 11° | -5° / 10° |






# Quand partir pour



|                   | JANV. | FÉVR. | MARS | AVR. | MAI | JUIN | JUIL. | AOÛT | SEPT. | OCT. | NOV. | DÉC. |
|-------------------|-------|-------|------|------|-----|------|-------|------|-------|------|------|------|
| Kayak de mer      |       |       |      |      |     | ✓    | ✓     | ✓    |       |      |      |      |
| Randonnée         |       |       |      |      |     | ✓    | ✓     | ✓    |       |      |      |      |
| Trek              |       |       |      |      |     | ✓    | ✓     | ✓    |       |      |      |      |
| Aigle de mer      |       |       |      |      |     | ✓    | ✓     | ✓    | ✓     |      |      |      |
| Baleines          |       |       |      |      |     | ✓    | ✓     | ✓    | ✓     |      |      |      |
| Raquettes à neige |       | ✓     | ✓    | ✓    |     |      |       |      |       |      |      |      |
| Ski nordique      |       | ✓     | ✓    | ✓    |     |      |       |      |       |      |      |      |
| Aurores Boréales  | ✓     | ✓     | ✓    | ✓    |     |      |       |      | ✓     | ✓    | ✓    | ✓    |

## JOURS FÉRIÉS

# et festivités

-  **Avril : Pâques**  
en Norvège la semaine de Pâques est très attendue, avec ses 3 jours fériés, les Norvégiens en profitent pour partir quelques jours à la montagne, un peu de ski de fond, de bons polars, quelques oranges. Calme et silence.
-  **Mai : Russefeiring**  
chaque année en Norvège, environ 42 000 jeunes sortent diplômés du secondaire. Au début du mois de mai, le Russefeiring en Norvège, signifiant "célébration de remise des diplômes", est une manière bien éloignée de la nôtre de terminer son cursus au lycée.
-  **17 Mai : Fête nationale**  
les Norvégiens fêtent le jour de la signature de la constitution de 1814. La célébration de cette fête nationale se traduit par une Norvège en ébullition, enfants et adultes défilent en costume traditionnel, agitant leurs drapeaux au rythme de fanfares qu
-  **23 Juin : fête de la saint Jean**  
Pour fêter les longues journées d'été, partout dans le pays les Norvégiens se rassemblent autour de grands feux dans une ambiance conviviale.
-  **Décembre : Les festivités de Noël**  
Sous la neige et les longues nuits d'hiver, en Norvège, les festivités de Noël battent leur plein. La magie de cette période de Noël s'étale sur plusieurs semaines.