



ISLANDE

Le grand tour de l'Islande



Autotour



Randonnée



À partir de 1 385 €



Durée 15 jours



Niveau Très facile



Descriptif :

C'est par la route principale qui fait le tour de l'île que vous découvrirez l'Islande et ses multiples visages, avec de belles parenthèses d'exploration à pied. Glacier de Vatnajökull, lagune de Jökulsárlon et ses icebergs, profonds fjords de l'Est, lac Myvatn, haut lieu du volcanisme, petits ports de pêche de la côte Nord, observation des macareux moines le long des falaises de Latrabjarg et la péninsule de Snæfellsness décrivent le décor de ce périple.



Les points forts :

- Le tour de l'Islande avec un détour aux fjords du Nord-Ouest
- Des paysages variés accessibles en véhicule de tourisme
- Un rythme de voyage doux entre balades et contemplation

€ Budget

Budget :

Version "sous tente", base 2 voyageurs : à partir de 1385 € /personne

Budget variable selon la période de départ et les disponibilités au moment de votre réservation.

Version "sous toit", base 2 voyageurs : à partir de 2540 €/personne

Toutes les nuits en chambre double en fermes et guesthouses (sanitaires partagés) avec petits-déjeuners inclus. Pour cette version, le kit-camping n'est pas fourni. En dehors de la période de juin à début septembre, nous ne fournissons pas de kit camping ainsi la version "sous toit" est obligatoire.

Le prix comprend :

- Le vol A/R Paris / Keflavik, franchise 1 bagage en soute par personne et taxes aériennes incluses
- 14 jours de location d'un véhicule de tourisme cat. B (VW Golf ou similaire), kilométrage illimité, assurance CDW incluse, option 2ème conducteur offerte
- Le ferry de Stykkisholmur à Brjanslaekur, passagers et véhicule
- 2 nuits en guesthouse à Reykjavik en chambre double, sanitaires partagés et petits-déjeuners
- La mise à disposition du matériel de camping (de juin à août) incluant : 1 tente igloo par 2 personnes et 1 matelas autogonflant par personne, 1 réchaud et popotte avec recharge de gaz, nécessaire de vaisselle (couverts, assiettes, bols, thermos, gobelets, éponge,...), une petite glacière
- Un carnet de voyage complet avec cartes, guides régions et topos randos
- Assistance téléphonique disponible 24h/24 - 7j/7

Le prix ne comprend pas :

- Les frais d'inscription: 18€ par personne (gratuit -12 ans)
- L'assurance voyage annulation (3% du prix du voyage), l'assurance rapatriement (2%) ou l'assurance voyage multirisques : annulation, assistance, bagage, rapatriement (4% du prix du voyage)
- Compensation Carbone pour un voyage Norvège/Finlande/Suède/Islande/Féroé 5€
- Les excursions /activités optionnelles que vous souhaiteriez éventuellement ajouter : croisière sur la lagune glaciaire de Jokulsarlon, marche sur glacier, balade à cheval, croisière d'observation des baleines, entrée à des bains géothermiques... (nous consulter selon vos envies)

A payer sur place :

- Les repas (déjeuners : 20-40 €/pers ; dîners : 30-60 €/pers)
- Le carburant et les assurances optionnelles du véhicule
- Les excursions /activités optionnelles que vous n'auriez pas réservé à l'avance
- Les frais de stationnement à Reykjavik et sur certains sites touristiques (à ce jour Thingvellir, Seljalandsfoss et Skaftafell : compter 750 à 900 ISK)
- Version « sous tente », les campings : les entrées (env. 15€ /personne/nuit) et les douches (env. 3 à 4€ /douche)



Jour par jour

Jour par jour :

Voyagez sur mesure !

Nous vous proposons un itinéraire que nous avons conçu. Celui-ci est indicatif et modulable. Sans engagement, prenez contact avec l'un de nos conseillers spécialistes. Il se fera un plaisir de composer avec vous l'itinéraire de votre choix, jour par jour dans un devis personnalisé et détaillé.

JOUR 1

📍 Vol pour Keflavik / Reykjavik

Arrivée à Keflavik. Prise en charge de votre véhicule à l'aéroport. Si vous avez choisi l'option « sous tente », route pour Reykjavik Est, sur notre base où un membre de notre équipe vous remettra votre kit camping et pourra répondre à vos questions. Ravitaillement pour vos journées à venir, et soirée en ville.



Hébergement : [Guesthouse](#)



Transport : 50 km

JOUR 2

📍 Reykjavik / Cercle d'Or

Départ pour Thingvellir, la vallée du parlement, haut lieu de l'histoire islandaise. C'est là que se tenaient les sessions d'été de l'antique parlement d'Islande établi en 930, une des premières républiques de l'histoire ! Nous poursuivons par la découverte de Gullfoss, "la Chute d'Or", gigantesque cascade à deux niveaux se jetant dans un ravin orné d'orgues basaltiques puis la zone géothermique de Geysir avec le geyser Strokkur qui jaillit toutes les 5 à 10 minutes. Nuit sur la Côte Sud.

🏕 Hébergement : [Camping](#)

🚗 Transport : [200 km](#)

JOUR 3

📍 Skogar / Vik / Kirkjubæjarklaustur

Magnifique route entre volcans, calottes glaciaires et océan jusqu'au village de Skogar : visite du musée d'art populaire à Skogar, découverte des chutes d'eau de Seljalandsfoss et Skogafoss. Vous découvrirez ensuite l'immense plage de sable noir de Reynisfjara bordée par les promontoires de Reynisdrangar et de Dyrholaey [l'Étretat de l'Islande]. Votre route continue à travers les étendues de mousse verte de l'Eldhraun pour rejoindre le village de Kirkjubæjarklaustur.

🏕 Hébergement : [Camping](#)

🚗 Transport : [160 km](#)

JOUR 4

📍 Kirkjubæjarklaustur / Parc National de Skaftafell

Plusieurs randonnées sont possibles dans le parc naturel de Skaftafell, sur des sentiers en balcon surplombant les langues glaciaires descendant du plus haut sommet du pays, à la recherche de la chute d'eau de Svartifoss ou du plus grand arbre d'Islande (!)...

🏕 Hébergement : [Camping](#)

🚗 Transport : [125 km](#)

JOUR 5

📍 Jökulsárlón / Hofn

Départ vers la lagune glaciaire de Jökulsárlón, où le glacier Breidamerkurjökull donne naissance aux icebergs qui dérivent vers l'océan. Possibilité en option de faire une balade en bateau ou en zodiac, parmi les icebergs, ou selon les conditions, au plus près du front glaciaire.

🏕 Hébergement : [Camping](#)

🚗 Transport : [135 km](#)

JOUR 6

📍 Hofn / Djupivogur / Egilsstadir

Traversée des fjords de l'Est et découverte du passé de la pêche française au village de Faskrudsfjordur. Selon vos envies, vous pourrez faire route directe vers Egilsstadir ou prendre votre temps pour découvrir plusieurs villages des fjords.



Hébergement : [Camping](#)



Transport : [200 km](#)

JOUR 7

📍 Egilsstadir / Dettifoss / Lac Myvatn

Par le haut plateau central désertique du Nord-Est, on atteint la ceinture volcanique active au niveau du lac Myvatn. Avant d'arriver sur le lac, petit crochet par les puissantes chutes de Dettifoss.



Hébergement : [Camping](#)



Transport : [220 km](#)

JOUR 8

📍 Lac Myvatn et alentours

Découverte de cette magnifique réserve naturelle et de ses oiseaux. Le cratère de Hverfjall, les formations de laves de Dimmuborgir, la faille de Storgja et les pseudo-cratères de Skutustadargigar. Baignade possible dans des bains d'eau chaude naturelle. Une occasion unique de ressentir la chaleur volcanique en se promenant sur les coulées de lave encore fumantes de la faille éruptive de Krafla...



Hébergement : [Camping](#)



Transport : [70 km](#)

JOUR 9

📍 Myvatn / Husavik et la Côte Nord

Route jusqu'au petit port d'Husavik, sur la côte nord. C'est le point le plus septentrional de notre voyage. En fonction des conditions, des colonies de macareux moine peuvent nicher sur cette côte. En option et selon la saison, c'est le lieu idéal pour une sortie en mer et l'observation des baleines et autres animaux marins. Vous pourrez poursuivre jusqu'au cirque d'Asbyrgi pour une randonnée au cœur de l'empreinte d'un des fers du cheval d'Odin, selon une saga islandaise.



Hébergement : [Camping](#)



Transport : [120 km](#)

JOUR 10

📍 Husavik / Goðafoss / Glaumbaer / Hvammstangi

Route vers les chutes de Goðafoss, "la chute des dieux", entourée d'orgues basaltiques, avec ses nombreuses cascades. Visite d'Akureyri, jolie capitale du Nord et balade sur le port. Continuation jusqu'à Glaumbær, musée d'arts et traditions populaires. La reconstitution des habitations permet d'avoir une idée plus précise de la vie traditionnelle. Nuit dans la région de Hvammstangi, berceau des chevaux islandais.

🏕 Hébergement : [Camping](#)

📍 Transport : [295 km](#)

JOUR 11

📍 Hvammstangi / Vatnsnes / Brjanslaekur

Direction la péninsule de Vatnsnes, qui sera l'occasion d'observer des phoques. La route vous conduit à Hvitserkur, une double arche naturelle émergeant de l'eau. Continuation vers les fjords découpés du nord ouest. Bain d'eau chaude possible.

🏕 Hébergement : [Camping](#)

📍 Transport : [300 km](#)

JOUR 12

📍 Latrabjarg / Baie de Breidafjordur en ferry / Snaefellsnes

Vous roulez jusqu'aux falaises de Latrabjarg pour atteindre le point le plus occidental d'Europe. Latrabjarg est la plus grande falaise aux oiseaux d'Islande, longue de 12 km pour une hauteur maximum de 510 mètres. Une occasion unique d'observer à quelques dizaines de centimètres seulement de nombreux macareux moines, guillemot de Troïl et de Brünnich ainsi que de petits pingouins. Par beau temps, la route qui longe la côte sud de la péninsule offre une vue sur de belles plages de sable clair d'où pointe l'extrémité de la péninsule de Snaefellsnes et son volcan. Départ en ferry en fin de journée et traversée du grand fjord de Breidafjordur en passant par la petite île de Flatey.

🏕 Hébergement : [Camping](#)

📍 Transport : [170 km](#)

JOUR 13

📍 Péninsule de Snaefellsnes

Une belle journée à la découverte de la péninsule de Snaefellsnes, où trône le volcan Snaefellsjökull, si caractéristique avec sa forme de cône, et immortalisé par Jules Verne dans son roman "Voyage au Centre de la Terre". En fin de journée, une balade sur les falaises d'orgues basaltiques sera l'occasion d'observer au plus près les très nombreuses nichées de mouettes tridactyles.

🏕 Hébergement : [Camping](#)

📍 Transport : [130 km](#)

JOUR 14

📍 Snæfellsnes / Reykjavík

Retour sur Reykjavik en fin de matinée et découverte de cette petite capitale, ses rues animées, ses agréables cafés et pâtisseries, ses boutiques variées, ses musées et son panorama depuis le clocher de l'église Hallgrímskirkja. Dépôt du kit camping à notre base si vous étiez en option « sous tente ».

🏠 Hébergement : [Guesthouse](#) 🚗 Transport : [180 km](#)

JOUR 15

📍 Reykjavik / Keflavik et retour

Retour vers l'aéroport international pour déposer le véhicule de location et prendre votre vol retour.

🚗 Transport : [50 km](#)

📍 Options

Les excursions facultatives :



Croisière d'observation des baleines à Husavik

Husavik est le lieu idéal pour observer les baleines et autres mammifères marins en Islande. De nombreuses baleines viennent en effet se nourrir dans les eaux poissonneuses de la baie de Skjálfandi et les chances de les observer sont très grandes. La baleine de Minke (8-10m) et la baleine à bosse (11-19m) sont les plus présentes dans la baie. On y observe aussi régulièrement dauphins à bec blanc, marsouins communs, et plus occasionnellement en début d'été les gigantesques baleines bleues.

1 à 2 départs par heure, de 8h30 à 20h.

Durée de l'excursion : environ 3h

Équipement : combinaison chaude fournie

Tarif : à partir de 82€ par personne



Excursion en zodiac à Jokulsarlön

Formidable aventure pour approcher au plus près des icebergs de Jokulsarlön.

Durée de l'excursion : 1h

De 9h à 17h, réservation en avance conseillée

Equipement : combinaison étanche et gilet de sauvetage fournis

Tarif : à partir de 90 € par personne

Tarif enfant (jusqu'à 12 ans inclus) : à partir de 60 euros par personne



Ascension glaciaire du Snæfellsjökull

Connu dans le monde entier comme l'entrée du "centre de la terre" d'après Jules Verne, Snæfellsjökull est un lieu mystique avec un glacier magnifique chapeautant un volcan en sommeil. Une ascension en équipe jusqu'au sommet vous apportera l'épanouissement personnel mais aussi un panorama sur l'ensemble de la péninsule de Snæfellsnes voire les fjords de l'Ouest et Reykjavik.

Période : approx. de mars à octobre, variable selon les conditions de terrain. Départs à 9h en été, durée en été 7-8h. Niveau de difficulté (sur échelle 1 à 10) : varie de 6 à 9 selon la saison.

Inclus : guide anglophone, transfert d'Arnastapi au départ de la randonnée, tout l'équipement glacier dont harnais/ crampons/ piolet/ bâtons de randonnée/ corde de sécurité. Non inclus, à prévoir : bottes de randonnée robustes, vêtements chauds et imperméables, nourriture et eau.

Tarif 2019 : 180 €/personne (si min. 3 participants).

[+](#) En savoir +

Détail du voyage

Esprit du voyage

Nous vous proposons de partir en autonomie sans encadrement. Vous êtes sous votre propre responsabilité lors du voyage.

A votre rythme, vous vous arrêterez et vous vous baladerez quand bon vous semble.

Nous vous rappelons que le climat en Islande est très changeant. L'île volcanique est en effet située entre 2 masses d'air, une masse froide venant du Groenland et l'autre chaude venant du Gulf Stream. Il n'est pas rare en une journée d'avoir du beau temps, de la pluie, du vent, du brouillard voire de la neige !

Les vents peuvent être très fréquents et parfois violents. Nous vous invitons à rester vigilants et à vous informer lors de vos déplacements de la situation météorologique.

Pour votre voyage en liberté, 66°Nord trace les itinéraires et se charge de l'organisation. Avec les vols, la location de la voiture, les hébergements et le kit camping réservés à l'avance, vous pourrez aborder votre voyage en toute tranquillité.

Alimentation

OPTION « SOUS TENTE » :

Pour les nuits "en dur", les petits-déjeuners sont inclus. En cas de départ trop matinal de l'hébergement (notamment du fait de vol retour très tôt !), il se peut que l'hébergement ne puisse vous proposer de petit-déjeuner.

Pour les nuits « sous tente », nous vous fournissons le matériel de cuisine nécessaire, ce qui vous permettra de réaliser vous-même vos repas.

OPTION « SOUS TOIT » :

Les petits-déjeuners sont compris et pris dans les hébergements. En cas de départ trop matinal de l'hébergement (notamment du fait de vol retour très tôt !), il se peut que l'hébergement ne puisse vous proposer de petit-déjeuner. Les déjeuners et dîners sont libres. Pour les déjeuners vous pouvez choisir de prévoir un pique-nique ou de manger dans un restaurant. Vous en trouverez à proximité des principaux sites touristiques ou dans les villages. La plupart des stations essence font également épicerie et proposent de la restauration rapide. Pour les dîners, certains logements proposent une cuisine équipée pour préparer vous-même vos repas. Ce ne sera pas le cas chaque soir. Certains hébergements disposent d'un restaurant, d'autres préparent des dîners s'ils sont réservés la veille au moins. Dans les villes, des hébergements peuvent ne disposer d'aucune de ces solutions, tant l'offre de restauration alentour est variée. Pour les repas à Reykjavik nous vous conseillons l'un des nombreux restaurants de la ville, un choix pour tous les budgets et toutes les envies (du hamburger maison au restaurant de poisson gastronomique).

Hébergement

OPTION « SOUS TENTE » :

Le camping est une très bonne formule pour profiter de l'environnement naturel sauvage. Ils sont toujours propres et bien situés. Ils offrent les commodités d'usage (sanitaire et douche chaude payante entre 3 et 4 €/douche).

Le matériel de camping vous sera fourni par nos soins. Les campings ne se réservent pas en avance. Nous vous fournissons dans le carnet de voyage notre sélection de campings. Pour la première et la dernière nuit, hébergement en guesthouse en chambre (sanitaires partagés) à Reykjavik.

OPTION « SOUS TOIT » :

* Guesthouse : Il s'agit d'un hébergement convivial, situé en général à Reykjavik, dans de grandes maisons islandaises typiques. Ce sont de petites structures de 5 à 10 chambres, avec parfois une cuisine en commun et des sanitaires à partager pour 2, 3 chambres ou sanitaires privatifs.

* Ferme-Auberge : Depuis plusieurs années, les paysans se sont organisés et ont créé un excellent réseau d'hébergement dans les fermes. Ce sont en général de petites structures de 5 à 20 chambres. Ce mode d'hébergement, simple et chaleureux, est le moyen le plus sûr de faire la connaissance des Islandais, et de découvrir leur culture originale.

Sachant que les capacités d'accueil sont limitées particulièrement en haute saison, il est fortement recommandé de réserver très longtemps à l'avance.

Déplacement

VOL INTERNATIONAL :

Nous utilisons principalement les vols réguliers Icelandair, compagnie nationale qui dessert en direct ParisCDG, Genève et Bruxelles : bonne fiabilité, avions confortables, repas/snack payants, boissons non alcoolisées et thé/café offerts, boissons alcoolisées payantes. Pour tout séjour, nous prévoyons par défaut la franchise bagages suivante par personne :

- un bagage en soute de 23kg max et dimension cumulée largeur + longueur + profondeur de 158 cm max
- un bagage en cabine de 10kg max et dimensions max 55x40x20cm poignées et roues comprises.

Nous pouvons être amenés à vous proposer également des vols sur Transavia (directs depuis Paris Orly), Easyjet (directs depuis Genève) ou des vols avec correspondance depuis différents aéroports de province. Bien que les compagnies low-cost donnent souvent par défaut des tarifs hors bagages, nous prévoyons toujours un bagage en soute 20kg/personne et un bagage cabine comme franchise pour tous les voyages (tout autre service à bord payants : repas, boissons, choix du siège en avance,...).

VEHICULE DE LOCATION :

Selon l'itinéraire emprunté et la période de votre séjour, un véhicule de tourisme ou un véhicule 4x4 sera nécessaire.

Le réseau routier dessert les campagnes habitées sur le pourtour de l'île et la plupart des caps. A l'intérieur de l'île, ce sont des pistes avec passage de gués, sable et pierriers. Elles sont plus ou moins praticables en fonction de la saison, de la météo et nécessitent l'usage de véhicules adaptés. Les tronçons non bitumés sont en général en bon état, mais réclament cependant une conduite vigilante.

En hiver de novembre à mars nous conseillons la location d'un véhicule 4x4.

Pour information, on trouve stations-service, magasins et hébergements tous les 100 kilomètres en moyenne. Le prix du carburant en Islande est comparable aux tarifs français. Il n'est pas compris dans les tarifs de location des véhicules.

Permis de conduire : Permis de conduire délivré depuis 12 mois minimum obligatoire. Il devra être montré au moment de la location du véhicule. Age minimum : 20 ans pour un véhicule de tourisme et 23 ans pour un véhicule 4x4.

ATTENTION : Au moment de la prise en charge du véhicule, il vous sera demandé la carte bancaire du conducteur. Il est nécessaire que ce soit une carte bancaire de crédit (mention « crédit » et non « débit » sur la carte. En cas de présentation d'une carte de débit (qui ne permet pas le prélèvement de la caution en cas de dommages), l'assurance complémentaire Platinum sera à souscrire obligatoirement en guise de garantie (48 €/jour, à régler sur place).

Assurance CDW : Les véhicules de location sont assurés au tiers en accord avec la loi islandaise. En cas d'accident, vous êtes responsable de la totalité des dommages et il est fortement conseillé de souscrire, sur place, une assurance complémentaire qui diminuera votre coût. Cette assurance CDW est incluse dans nos prix. Pour tout dommage causé au véhicule, il restera à votre charge la franchise de 320 000 ISK (~2560 €) maximum. Elle est à régler sur place. Pour plus de renseignements, nous consulter.

* Assurance optionnelle Super Collision Damage Waiver (SCDW) : L'achat de la SCDW baisse le montant de la franchise à 75 000 ISK (~600 €).

* Assurance optionnelle Gravel Protection (GP) : Assurance couvrant les dommages causés aux pare-brise, aux phares et à la carrosserie en cas de projections de graviers ou pierres provenant d'un autre véhicule.

* Assurance optionnelle Sandstorm Protection (SAAP) : Assurance baissant le montant de la franchise à 150 000 ISK (~1200€) sur les dommages permanents causés à la peinture, verres et plastiques du véhicule par les cendres ou tempêtes de sable. Sans cette assurance, les coûts de ces dommages peuvent s'élever jusqu'à 2 500 000 ISK (~20 000 €).

* Assurance optionnelle Tire Insurance (TI) : Assurance permettant le remboursement 100% de la réparation ou du remplacement sans franchise pour : pneus, tiges de soupape et équilibrage. Ne sont pas couverts les jantes et les dommages dus à une conduite en dehors des routes.

* Assurance optionnelle Theft Protection (TP) : Assurance annule la franchise en cas de vol du véhicule. Sans cette assurance, franchise de 230 000 ISK + 24% TVA (~2280 €) pour un véhicule de tourisme et 375 000 ISK + 24%TVA (~3720 €) pour un véhicule 4x4 ou minibus.

Il est bon de savoir qu'au regard de la loi islandaise, les assurances CDW & SCDW ne couvrent pas les dommages causés aux pneumatiques, au pare-brise, aux optiques des phares et au bas de caisse du véhicule. De même, les dommages résultant de la projection de graviers ou cendres, ceux dus à un excès de vitesse, négligence, ou conduite en état d'ébriété, ainsi que ceux occasionnés au moteur à la suite de l'immersion de ce dernier lors d'un passage de gué ou autres ne sont pas couverts par les assurances. Également, tous dommages causés au véhicule résultant d'une conduite dans des endroits où le passage de ceux-ci est strictement interdit, ne sont pas couverts par les assurances.

Tarifs des Assurances :

- La souscription à l'assurance SCDW : 1395 ISK/jour (~12€/jour) pour un véhicule de tourisme et 2150 ISK/jour (~17€/jour) pour un 4x4 ou minibus

- La souscription à l'assurance SAAP : 1895 ISK/jour (~15€/jour) pour un véhicule de tourisme et 2595 ISK/jour (~20€/jour) pour un 4x4 ou minibus

- La souscription à l'assurance GP : 1500 ISK/jour (~12€/jour)

- La souscription à l'assurance TI : 995 ISK/jour (~8€/jour)

- La souscription à l'assurance TP : 990 ISK/jour (~8€/jour)

Forfaits assurances :

* Silver (Argent) : SCDW + GP + TI : 2990 ISK/jour (~24€/jour) pour un véhicule de tourisme et 3950 ISK/jour (~32€/jour) pour un 4x4 ou minibus

* Gold (Or) : SCDW + GP + TI + SAAP + TP : 3850 ISK/jour (~31€/jour) pour un véhicule de tourisme et 4950 ISK/jour (~40€/jour) pour un 4x4 ou minibus

* Platinum (Platine) : SCDW + GP + TI + SAAP + TP – zéro franchise : 4950 ISK/jour (~40€/jour) pour un véhicule de tourisme et 5950 ISK/jour (~48€/jour) pour un 4x4 ou minibus

Tarifs des Accessoires optionnels :

- L'ajout d'un conducteur supplémentaire : 3400 ISK/location (~27€/location)

- GPS : 1350 ISK/jour (~11€/jour)

- Borne 4G Wifi : 2500 ISK/jour (~20€/jour)

- Adaptateur USB 12V : 150 ISK/jour (~1.5€/jour)

- Siège bébé 0-13 kg, Siège enfant 9-18kg, Siège enfant 15-36kg (pré-réserver en précisant quelle taille) : 3900 ISK/location (~31€/location). Obligatoire selon la stature de l'enfant.

- Réhausseur (obligatoire pour les enfants jusqu'à 135cm) : gratuit

Les assurances optionnelles sont à souscrire en Islande auprès du loueur le jour de prise en charge du véhicule. Le montant sera à régler par carte bancaire.

Pour les accessoires optionnels type GPS, siège auto... ils seront à réserver en avance. Le règlement se fera sur place par carte bancaire.

Budget & change

1 EUR ~ 125 ISK (janvier 2018).

On ne peut pas obtenir de Couronnes Islandaises en France ou à un taux très désavantageux.

Nous vous conseillons, et surtout si vous arrivez tard en Islande, de réaliser simplement un retrait directement au distributeur de billets ATM à votre arrivée à l'aéroport (disponible dans la salle de livraison des bagages).

Les cartes de crédit internationales (Visa, Master-Card, Euro-Card) sont acceptées au guichet des banques et dans tous les commerces, sans minimum, à Reykjavik comme dans le reste du pays. Ces paiements peuvent éventuellement être soumis à des frais, selon votre banque.

Si vous souhaitez tout de même acheter de la monnaie locale en changeant des Euros, vous trouverez un bureau de change à l'aéroport, ou dans certains hôtels, à l'office du tourisme et dans les banques.

Les Euros ne sont pas acceptés en Islande.

Pour vous donner une idée du coût de la vie en Islande, voici quelques estimations (tarif début 2018) :

- un café : 350 à 400 ISK (environ 3€)
- un pylsur (hot dog) : 500 ISK (environ 4€)
- une bière : env 900 ISK (environ 7€)
- un plat de poisson dans une brasserie à Reykjavik : autour de 4000 ISK (environ 32€)
- un ticket de bus à Reykjavik : 460 ISK (environ 3.70€)
- un ticket de cinéma : environ 1600 ISK (environ 13€)
- un pull en laine fait main : environ 15.000-22.000 ISK (120€ - 175€)

Equipement



Matériel fourni sur place

POUR LES CAMPEURS, le matériel de camping pour 2 personnes qui comprend:

- 1 tente igloo et 2 matelas autogonflants,
- 1 réchaud et popotte avec recharge de gaz,
- Nécessaire de vaisselle : couverts, assiettes, bols, thermos, gobelets, éponge, etc. Le tout dans une petite glacière.

Il vous sera demandé une caution de 400€ pour le prêt de l'ensemble du matériel. Chèque non encaissé et restitué après le séjour.



PARTEZ BIEN ÉQUIPÉ(E) AVEC

MOUNTAIN HARD WEAR

-20%

A l'achat d'un voyage 66 Nord, bénéficiez de -20% sur l'équipement

MOUNTAIN HARD WEAR

Équipement outdoor, hautes performances

Mountain Hardwear est le partenaire équipement de 66°Nord. Mountain hardwear propose des vêtements et équipements outdoor très performants, utilisant les meilleurs matériaux et technologies, vous assurant le meilleur équipement pour vos voyages et randonnées. Plus que partout ailleurs, dans le Grand Nord, il est important d'être bien équipé. N'oublions pas le dicton Norvégien « Il n'y a pas de mauvais temps, juste de mauvais vêtements ».

[Je m'équipe](#)



Vêtements à prévoir

- Une paire de chaussures de randonnée, solide, imperméable et avec une bonne tenue du pied
 - Des paires de chaussettes de laine
 - Une veste imperméable et respirante avec capuche
 - Une veste chaude type doudoune
 - Des pulls en laine ou fourrures polaires.
 - Des sous-pulls ou tee-shirt à manches longues
 - Un pantalon de randonnée
 - Un sur-pantalon imperméable et respirant
 - Un caleçon long ou paire de collants à porter sous le pantalon (pour les plus frileux)
 - Un maillot de bain
 - Une serviette de toilette
 - Une paire de gants, un bonnet de laine et un cache-col chaud et coupe-vent
 - Une paire de chaussons, sandales, crocs ou petites baskets pour les hébergements
-



Équipement à prévoir

- Un appareil photo avec chargeur ou piles de rechange et recharge de carte mémoire
- Des lunettes de soleil haute protection
- Une trousse de pharmacie personnelle
- Une lampe frontale, avec piles et ampoules de rechange (à partir d'août)
- Un couteau (à mettre dans votre bagage en soute)
- De la crème de protection solaire (visage et lèvres)
- Une gourde de 1 litre minimum, légère et en option isotherme
- Des sacs plastiques pour l'étanchéité de vos affaires
- Des bâtons de marche (facultatif)
- Une petite paire de jumelle (facultatif)
- Un bloc-notes (facultatif)

Pour les campeurs :

- Un sac de couchage (confortable à 0°C / -5°C) adapté à votre taille, de forme sarcophage, avec fermeture latérale à glissière pour une ouverture à votre convenance. N'hésitez pas à prendre un duvet confortable.
- Un survêtement pour la nuit ou un jeu supplémentaire de sous-vêtements thermiques
- Des sacs plastiques pour l'étanchéité de vos affaires



Pharmacie

Il est recommandé d'apporter vos médicaments : aspirine, antiseptique intestinal, petits ciseaux, tricostérol, crème de protection solaire visage et lèvres, crème... Pensez également à vos pieds : élastoplast, éosine...

Formalités & santé

Passeport

Passeport ou carte d'identité en cours de validité (attention : la date de validité doit être valable plus de 3 mois après la date de retour. Les cartes nationales d'identité délivrées entre le 1er janvier 2004 et le 31 décembre 2013 seront encore valables 5 ans après la date de fin de validité indiquée au verso, mais aucune modification matérielle de la carte plastifiée n'en attestera. En conséquence, de façon à éviter tout désagrément pendant votre voyage, il vous est fortement recommandé de privilégier l'utilisation d'un passeport valide à une CNI portant une date de fin de validité dépassée, même si elle est considérée par les autorités françaises comme étant toujours en cours de validité). Pour les autres nationalités, se renseigner auprès du consulat ou de l'ambassade.

Visa

Pas de visa nécessaire pour les ressortissants de l'Union Européenne. Pour les autres nationalités, se renseigner auprès du consulat ou de l'ambassade.

Carte d'identité

Carte d'identité doit être valable plus de 3 mois après la date de retour (vérifier la date d'expiration dès maintenant). À compter du 1er janvier 2014, la durée de validité des cartes nationales d'identité (CNI) délivrées aux personnes majeures passera de 10 à 15 ans. Attention, cette prolongation ne concernera pas les CNI délivrées aux mineurs qui resteront toujours valables 10 ans. Un décret vient en effet d'être publié en ce sens au Journal officiel du vendredi 20 décembre 2013. Cet allongement de 5 ans concernera à la fois : les nouvelles CNI délivrées à partir du 1er janvier 2014, les CNI délivrées entre le 2 janvier 2004 et le 31 décembre 2013. Pour les CNI délivrées entre le 2 janvier 2004 et le 31 décembre 2013, cette prolongation de 5 ans n'impliquera aucune démarche particulière de la part des usagers, la date de validité inscrite sur le titre n'étant pas modifiée. Pour chaque pays acceptant la carte nationale d'identité comme document de voyage, le ministère de l'intérieur propose une fiche d'information traduite.
<http://www.interieur.gouv.fr/Actualites/L-actu-du-Ministere/Duree-de-validite-de-la-CNI>

Vaccins

Aucun vaccin obligatoire.

Pour toutes les destinations, immunisation à jour conseillée contre :

- diphtérie, tétanos, poliomyélite
 - coqueluche et rougeole
 - hépatite B (maladie sexuellement transmissible) ;
 - hépatite A (maladie transmise par l'alimentation) ;
 - rage, en cas de séjours prolongés et très rustiques.
-

“ *Velkomin á Íslandi* ”

Véritable terre de contrastes, l'Islande résulte d'une parfaite interaction entre les forces de la nature. Le feu, l'eau, la glace et le vent façonnent l'île depuis sa création pour offrir au voyageur une aventure hors norme. Au cœur d'une nature puissante, assistez au spectacle unique prodigué par les éléments naturels.

L'Islande fascine et attire le voyageur en quête d'aventure. Depuis sa création il y a plus de 20 ans, 66°Nord est implanté sur ce territoire d'exception. Ces nombreuses années passées sur le terrain ont permis à nos équipes de spécialistes d'appréhender l'île pour vous en dévoiler tous ses secrets. Accompagné de nos guides passionnés ou en totale liberté accompagné par nos roadbooks et une assistance téléphonique, profitez de l'expertise 66°Nord pour une approche inédite de ce que l'Islande a de plus beau et authentique à offrir.

Nous vous proposons des voyages uniques, entre nature et aventure. En toute saison, les principaux axes qui bordent les côtes du pays permettent de faire le tour de l'île tout en découvrant une palette de paysages diversifiés. En été, lorsque l'intérieur des terres se libère des neiges et devient accessible, nous vous proposons des voyages randonnées et treks au cœur de l'île et de sa nature contrastée. Nous avons créé pour vous des voyages exclusifs pour découvrir cette île en toute saison, sous tente pour une aventure unique, ou en dur dans les gîtes, refuges ou fermes islandaises. Un voyage en Islande c'est aussi l'occasion de se détendre dans l'une des nombreuses sources chaudes du pays et de lever les yeux pour observer le soleil de minuit en été et espérer admirer les majestueuses aurores boréales se répandre dans le ciel en hiver.



DÉCOUVREZ

l'Islande

Quelques chiffres



Superficie :

103 000 km²



Population :

330 000 habitants



Décalage horaire :

-2h00 à -1h00

1h00 de moins qu'en France en été

2h00 de moins qu'en France en hiver

Infos pratiques



Langue :

Islandais

L'islandais, qui s'apparente au vieux norrois parlé par les premiers Vikings, est une langue qui a très peu changé depuis son origine. Les Islandais sont ainsi capables de lire et de comprendre facilement les textes des premiers conquérants vikings, leur installation en Islande et leur quotidien : les fameuses sagas islandaises.



Electricité :

220 V

Prises identiques aux prises françaises. Si vous dormez en auberge ou en gîte, vous pourrez régulièrement charger les batteries de vos appareils électroniques.

Attention, il n'y a pas toujours l'électricité dans les refuges ou les campings et quand il y en a, recharger les batteries des appareils électroniques peut être parfois payants.



Monnaie & change :

couronne islandaise

Les cartes de crédit internationales sont acceptées dans la quasi-totalité des commerces, à Reykjavik comme dans le reste du pays. Ces paiements peuvent éventuellement être soumis à des frais, selon votre banque.

On ne peut pas acheter ou vendre de couronnes islandaises hors d'Islande ou à un taux très désavantageux et les euros ne sont pas acceptés en Islande. Nous vous conseillons de retirer de l'argent à un distributeur automatique (ATM) une fois à Reykjavik, et de faire ensuite de la petite monnaie dans un commerce.

Géographie

L'Islande a 20 millions d'années, elle est localisée au milieu de l'atlantique Nord, sur la dorsale médio atlantique. Plus précisément, cela signifie que l'Islande se situe entre la plaque tectonique eurasiatique et la plaque tectonique américaine. De ce fait, c'est une île volcanique en action, où le rythme des éruptions est d'environ une tous les 5 ans.

Avec près de 200 volcans, l'île est composé dans sa grande majorité de roches volcaniques. A sa surface, 11% de l'île est couverte de glace, 1% des terres sont cultivées, 20% sont couvertes de végétation, 2% de lacs, 40% de sables, le reste est désertique.

Us et coutumes

La rudesse du climat islandais a forgé le caractère de ce peuple qui vit en harmonie avec son environnement. Descendant des Vikings, les Islandais sont fiers de leur peuple, leur langue, leur culture. C'est aussi le pays de la parité.

.Prêtez une grande attention au respect de la nature et veillez à ne laisser aucune trace de votre passage. Les Islandais sont très attachés à leur île et tiennent à ce que les paysages qu'ils connaissent restent au maximum préservés, et que personne ne dérange les trolls !

.Vivre au rythme des saisons. En été, tout le monde est dehors et profite des longues journées de lumière. L'hiver, ils développent leur sens artistique : écriture, musique etc.

.A l'image de nombreux pays du Nord, l'Islande ne déroge pas à la règle : il est coutume d'enlever ses chaussures en entrant dans les maisons.

Saisons, climat, festivités

Printemps



C'est une saison marquée par toute une effervescence de vie et par le retour des couleurs et de la lumière ! Les dernières neiges permettent de profiter encore un peu des activités hivernales. Les températures restent relativement fraîches jusqu'à la fin du mois de mai même si les journées plus longues permettent de profiter

pleinement des paysages. Les oiseaux migrateurs comme l'emblématique macareux moine font leur grand retour sur les côtes de l'île, mais également phoques et baleines s'approchent du littoral.

Activités



Eté



De la fin du mois de juin à la mi-août, les longues journées sous une lumière permanente permettent de profiter au maximum de la nature islandaise et de découvrir le fameux soleil de minuit. L'été constitue l'une des saisons les plus rayonnantes, riche en festivités et propices aux longues randonnées. L'intérieur du pays s'ouvre pour

laisser pénétrer les voyageurs désireux de découvrir une nature sauvage intacte.

Activités



Automne



Les journées raccourcissent petit à petit et il est possible d'apercevoir les premières aurores boréales dans le ciel nocturne. Moins fréquenté que pendant la saison estivale, il est encore temps de profiter des splendides paysages que l'Islande a à offrir.

Activités



Hiver



Changement d'ambiance puisque l'hiver laisse place à une toute autre atmosphère. Le pays, plongé dans une obscurité quasi permanente, offre de nouvelles sensations pour le voyageur. Les paysages revêtent leur manteau d'hiver. Les journées sont courtes, la lumière est douce, les couché et levé de soleil offrent une palette de couleurs pastel incroyable. Il s'agit aussi de la période idéale pour observer les aurores boréales.

Activités



Climat & ensoleillement

Reykjavik


| | JANV. | FÉVR. | MARS | AVR. | MAI | JUIN | JUIL. | AOÛT | SEPT. | OCT. | NOV. | DÉC. |
|-----------------------|----------|----------|----------|---------|----------|----------|----------|----------|----------|---------|----------|----------|
| Durée du jour | 05h30 | 08h40 | 11h54 | 15h10 | 18h30 | 21h00 | 19h40 | 16h20 | 13h00 | 09h50 | 06h30 | 04h15 |
| Températures moyennes | -3° / 2° | -2° / 3° | -2° / 3° | 0° / 5° | 4° / 10° | 6° / 12° | 8° / 13° | 7° / 12° | 5° / 10° | 2° / 7° | -1° / 4° | -3° / 3° |


Quand partir pour

| | JANV. | FÉVR. | MARS | AVR. | MAI | JUIN | JUIL. | AOÛT | SEPT. | OCT. | NOV. | DÉC. |
|------------------|-------|-------|------|------|-----|------|-------|------|-------|------|------|------|
| Sources Chaudes | ✓ | ✓ | ✓ | ✓ | ✓ | ✓ | ✓ | ✓ | ✓ | ✓ | ✓ | ✓ |
| Trek | | | | | | ✓ | ✓ | ✓ | | | | |
| Randonnée | | | | | | ✓ | ✓ | ✓ | | | | |
| Macareux | | | | | ✓ | ✓ | ✓ | ✓ | | | | |
| Baleines | | | | | | ✓ | ✓ | ✓ | | | | |
| Aurores Boréales | ✓ | ✓ | ✓ | ✓ | | | | | ✓ | ✓ | ✓ | ✓ |


JOURS FÉRIÉS


et festivités

- 
3ème jeudi d'Avril : Sumardagúrin
 Le jour de l'été "Sumardagúrin" symbolise la fin tant attendue de l'hiver et le début de la belle saison. C'est l'occasion de grandes célébrations à Reykjavik et dans le pays.

- 
17 Juin : Fête nationale
 Cette date historique est celle de la proclamation d'indépendance de la République d'Islande le 17 juin 1944. Des événements ont lieu à Reykjavik, mais aussi à Thingvellir, lieu historique où a été célébré en 1944 la fondation de la république d'Islande

- 
Le premier lundi d'août : Verslunarmannahelgi
 La fête des commerçants, "Verslunarmannahelgi". C'est tout un week end de fête en Islande. De nombreux événements musicaux ont lieu sur plusieurs jours. Les magasins sont fermés généralement du vendredi soir au lundi inclus.

- 
Septembre : Rettir
 Le rettir : Une journée en septembre, tous les propriétaires de moutons rapatrient leur bétail dans des enclos ronds pour les trier et pouvoir les récupérer. Dans la région reculée de Skagafjörður il en est de même pour les chevaux, ils sont rassemblés ap

- 
Décembre : Les festivités de Noël
 Les fêtes de Noël durent 12 jours, du 12 au 24 décembre. Ici pas de père-noël, mais 12 trolls qui descendent de la montagne voisine pour déposer des cadeaux aux enfants. Ils en profitent pour faire des blagues aux habitants ! A Reykjavik, le réveillon de