



GROENLAND

Voilier, kayak et randonnée dans la baie de Disko



Croisière & voile



Rando Kayak



À partir de 3 195 €



Durée 12 jours



Prochain départ
22/06/2020



Niveau Facile



Descriptif :

Toutes voiles dehors, nous embarquons pour un voyage unique et exclusif en kayak et randonnée à partir d'un camp de base flottant pour découvrir les sites isolés de la baie de Disko.

Destiné aux voyageurs voulant allier la découverte active du Groenland en kayak et randonnée et le confort d'un voilier pour les nuits et les traversées, ce voyage est l'unique moyen de découvrir la diversité de cette baie qui condense tous les charmes du Groenland en petit groupe sur une si courte période. "Bordez les voiles, cirez les chaussures de rando et enfilez votre combinaison de kayak, on embarque pour l'aventure!" Le voilier Lifesong nous emmène à travers les glaces pour plusieurs camps de base qui nous permettent de nous imprégner de la diversité de cette baie. Nous naviguons en kayak à proximité des icebergs, fronts glaciaires et des baleines à bosse et randonnons en direction de l'inlandsis, des montagnes, de la toundra et des villages colorés typiques du Groenland. La mobilité et la souplesse du voilier nous permettent de faire autant de pauses qu'on le souhaite pour aller naviguer en kayak ou randonner à terre. "Baleine droit devant! On met les kayaks à l'eau", "Des rennes! On descend à terre pour aller les observer". Le tout lié à la quiétude du rythme d'un voilier qui glisse tranquillement au milieu des glaces.



Les points forts :

- **Le confort du voilier et son approche douce du milieu**
- **L'alternance voile, kayak et randonnée**
- **Le kayak au milieu des icebergs et des baleines**

Budget :

Du	Au	Prix TTC par pers.	Départ confirmé
22/06/2020	03/07/2020	3 195 €	Complet
06/07/2020	17/07/2020	3 195 €	Complet
20/07/2020	31/07/2020	3 195 €	Complet
03/08/2020	14/08/2020	3 195 €	Complet

Le prix comprend :

- La navigation port à port
- L'hébergement en occupation double ou triple avec salle de bain privative (couchettes doubles ou superposées) à bord de Lifesong
- La pension complète à bord, comprenant les boissons non-alcoolisées et vins lors du repas du soir
- L'encadrement par une équipe professionnelle francophone (capitaine, seconde/guide) à bord du voilier
- L'équipement pour les activités connexes à la voile (équipements de marche sur glacier et de kayak)
- Les transferts aéroport - bateau à Ilulissat

Le prix ne comprend pas :

- Les frais d'inscription: 18€ par personne
- L'assurance rapatriement (2,50% du prix total du voyage) ou l'assurance voyage multirisques : annulation, assistance, bagage, rapatriement (4,10% du prix total du voyage)
- Forfait vols au départ de Paris et 2 nuits à Copenhague ou Reykjavik en chambre double et petits-déjeuners (compter à partir de 1550€/personne)

En option :

- Les cabines pouvant accueillir 3 personnes en tout confort, il est donc possible que vous partagiez vos cabines à trois si le bateau est complet. Possibilité de privatiser une cabine pour un supplément de 1500€ (soit 750€ / personne si vous êtes deux).

A payer sur place :

- Les dépenses personnelles lors des visites à terre
- Les pourboires

Jour par jour :

JOUR 1

📍 Arrivée à Ilulissat - Qasigiannqut

Votre arrivée est déjà exceptionnelle en voyant les paysages groenlandais vus du ciel ! Vous retrouvez le voilier LifeSong dans le port de pêche du village d'Ilulissat. Une personne de l'équipage vous attendra à votre arrivée, pour vous conduire au bateau en annexe. Dès que l'équipage est complet, nous levons l'ancre, cap au sud, direction le petit village de Qasigiannqut. Première journée inoubliable, à zigzaguer entre les glaces et les immenses icebergs.

Env. 5h de navigation.

Suggestion :

Si vous arrivez la veille, passez une nuit sur place et suivez le sentier balisé qui domine le glacier d'Ilulissat, Sermeq Kujalleq, berceau des icebergs géants de la Baie de Disko. Si le temps le permet, visitez le musée qui présente d'importantes collections de vestiges de la civilisation inuit de la région.



Hébergement : [A bord du bateau](#)

JOUR 2

📍 Qasigiannqut - Akunnaaq

Après une nuit tranquille à l'abri des glaces, nous découvrons le village de Qasigiannqut. Imaginez les maisons colorées, les morues séchant au vent, les chiens de traîneaux se reposant, leurs chiots jouants dans les mousses, les petits bateaux de pêche rentrant au port... ambiance groenlandaise garantie ! Nous partons ensuite naviguer dans le Sud de la Baie de Disko vers le village d'Akunnaaq.

Env. 5h de navigation.



Hébergement : [A bord du bateau](#)



Marche : 2 h

JOUR 3

📍 Akunnaaq à Aasiaat, en kayak

Aujourd'hui, le voilier Lifesong naviguera sans nous. C'est en kayak que nous rejoindrons le prochain mouillage. Le déplacement au ras de l'eau, sans bruits et presque sans efforts, permet de découvrir ce paysage sous un autre angle. En route nous observons les oiseaux, nous approchons (mais pas trop !) des icebergs et pagayons entre les nombreuses îles. En route pique-nique sur un îlot, la meilleure terrasse d'observation des baleines et des glaces ! Le voilier nous attendra, ancré comme par magie dans une crique sauvage tout près d'Aasiaat. Nous retrouverons avec plaisir le confort, la chaleur et les bons repas du bateau.



Hébergement : [A bord du bateau](#)



Kayak : 5 h

JOUR 4

📍 Aasiaat - Kronprinsens

La journée commence par une balade dans les collines alentours. Une navigation d'environ 4h nous mène dans l'archipel de Kronprinsens, à l'Ouest de la baie de Disko.

Nous partons ensuite découvrir un des villages abandonnés de ces îles et rejoignons en quelques pas une vue imprenable sur les icebergs qui défilent de tous les côtés.

Env. 4h de navigation.



Hébergement : A bord du bateau



Marche : 3 h

JOUR 5

📍 Kronprinsens - Qeqertarsuaq

Le matin, nous faisons le tour des îles en kayak en nous fauillant au milieu des canaux naturels. Avec un peu de chance nous pourrons faire le tour d'un des géants de glace, échoué près de la côte. Une petite navigation nous amènera à Qeqertarsuaq, village principal de l'île de Disko. En nous approchant de Qeqertarsuaq, nous distinguerons de mieux en mieux les formations rocheuses et les couleurs ocres de ces falaises uniques au Groenland.

En fin de journée nous débarquons pour découvrir l'ambiance de cette petite ville, son église et un point de vue sur la baie.

Env. 3h de navigation.



Hébergement : A bord du bateau



Marche : 1 h



Kayak : 2 h

JOUR 6

📍 Randonnée à Qeqertarsuaq

Plusieurs randonnées sont possibles dans cette magnifique région de l'île de Disko. Après la visite du petit mais très intéressant musée de la ville, nous marcherons sur un sentier longeant la côte, dans une atmosphère féerique, en partie due à la présence de nombreuses orgues basaltiques et des glaciers d'altitude. Nous gagnerons ensuite les hauteurs pour profiter d'une vue imprenable sur la baie et ses centaines d'icebergs.



Hébergement : A bord du bateau



Marche : 6 h

JOUR 7

📍 Qeqertarsuaq - Pakitsq

Cap à l'Est pour notre plus grande journée de navigation (environ 60 miles). Nous longeons le sud de l'île de Disko et ses sommets glacées, puis naviguons jusqu'au mouillage paradisiaque de Pakitsq. Nous observerons les colonies de centaines de mouettes pêchant les très nombreux poissons de cette baie. Il est également possible qu'une baleine vienne nous saluer !

Env. 10h de navigation.



Hébergement : A bord du bateau

JOUR 8

📍 Pakitsq - Ataa

La distance pour rejoindre le village d'Ataa n'est pas longue, mais selon la densité des glaces cela peut devenir un vrai labyrinthe! Ce havre de paix est idéalement situé au bord d'un lac riche en truites et au pieds des montagnes. C'est le quotidien de ses habitants qui est présenté dans le film "Les hommes du phoques" de Paul-Émile Victor tourné en 1958. A voir absolument avant de venir !

Env. 4 à 6 h. de navigation selon les conditions de glace.



Hébergement : A bord du bateau

JOUR 9

📍 Ataa - Ikerasak

Si les conditions de glaces le permettent, nous remonterons le fjord vers le front du glacier d'Ikerasak. Ici la glace craque en faisant le bruit du tonnerre ! Nous découvrirons également la piste qui permettait aux expéditions de Paul-Émile Victor de rejoindre la calotte glacière.

Env. 2 à 4h de navigation selon les conditions de glace.



Hébergement : A bord du bateau



Marche : 2 h

JOUR 10

📍 Ataa - Oqaatsut

Nous redescendons le magnifique fjord d'Ataa Sund jusqu'au village d'Oqaatsut. L'atmosphère de ce village est douce et agréable. Prenez donc le temps de vous arrêter sur le grand banc en bois qui surplombe la baie pour contempler les icebergs à la dérive. Excursion en kayak possible pour profiter d'un autre point de vue sur les lieux.

Env. 2 à 4h de navigation selon les conditions de glace.



Hébergement : A bord du bateau



Kayak : 2 h

JOUR 11

📍 Randonnée à Oqaatsut

Départ pour une journée complète de randonnée dans ce magnifique terrain de jeu. Nous savourerons notre pique-nique au sommet, où la vue récompense tous les efforts de la montée. Si la brume ne s'invite pas, nous pourrions voir au loin Ilulissat et son glacier.



Hébergement : A bord du bateau



Marche : 6 h

JOUR 12

📍 Oqaatsut - Ilulissat

Il est temps de regagner Ilulissat pour conclure ce magnifique périple au pays des glaces. Nous vous ramenons en annexe directement à l'aéroport ou en ville si votre vol est le lendemain.

Env. 2h de navigation.

Attention, ce programme n'est donné qu'à titre indicatif et non contractuel, il est susceptible d'être modifié selon les aléas et impératifs liés à la météo, la mer, la technique. Il peut se dérouler dans un ordre différent.

Prévoir une arrivée sur Ilulissat le jour 1 ou la veille. Le vol retour pourra se faire le jour 12 en fin d'après-midi ou le lendemain (possibilité de vous réserver un hébergement à Ilulissat, nous consulter).



Options

Les excursions facultatives :



Extension à Kangerlussuaq - 2 jours - Expédition et bivouac sur la calotte polaire

Saisissez l'occasion unique de camper sur l'indlansis au cours de votre escale à Kangerlussuaq !

Jour 1 : Randonnée sur la calotte polaire, campement sur la glace

Jour 2 : Randonnée jusqu'au glacier Russel, nuit en auberge de jeunesse

Inclus : Encadrement anglophone pendant l'activité, 1 nuit en campement sur la calotte, 1 nuit en auberge de jeunesse, Transferts aéroport

Repas : 2 petits déjeuners, 2 déjeuners, 1 dîner (lyophilisés principalement)

Tarif : A partir de 590€ par personne en occupation double, à partir de 660€ par personne en occupation simple (sous réserve de disponibilité, campement le mardi ou samedi, à partir du 17 mars)



Extension à Kangerlussuaq et découverte de l'indlansis - 1 jour

Profitez de votre escale à Kangerlussuaq pour l'indlansis, plus grande étendue de glace de l'hémisphère nord.

Un véhicule tout terrain nous amène à travers la toundra jusqu'aux étendues morainiques qui jouxtent la calotte polaire. Nous marchons dans ce chaos minéral jusqu'à la partie morte du glacier, puis nous évoluerons sur cet univers majestueux durant quelques heures. En chemin, nous tenterons d'observer rennes et bœufs musqués, animaux massifs emblématiques du Groenland qui vivent en forte concentration dans le secteur.

[4 heures de marche et 4 heures de transport en véhicule tout terrain]

Inclus : Encadrement anglophone pendant les activités, 1 nuit en auberge de jeunesse avec petit-déjeuner, transferts aéroport

Tarif : A partir de 290€ par personne en occupation double, à partir de 350€ par personne en occupation simple.

[+](#) En savoir +

Détail du voyage

Nombre de participants

De 2 à 9 participants

Niveau

Nous naviguons en kayak et effectuons des randonnées pédestres à partir de notre camp de base flottant. Ces sorties durent en moyenne de 2 à 4 heures par jour avec uniquement les affaires de la journée dans le sac à dos.

Il est indispensable de pouvoir monter une échelle verticale de 3 mètres. Des déplacements en annexe seront réguliers car tous les débarquements ne se feront pas sur des pontons.

Difficulté du séjour :

Sachez que la grande majorité de nos participants n'ont jamais fait de kayak avant de venir au Groenland. Nous utilisons des kayaks doubles qui permettent d'avoir d'avantage de stabilité et de répartir l'effort. Nous sortons en kayak uniquement lorsque les conditions sont idéales (ce qui est souvent le cas dans la baie de Disko). Les randonnées pédestres s'effectuent la plupart du temps hors sentier avec des dénivelés excédent jamais 500m par jour et ont pour but de s'approcher de points d'intérêts (glaciers, faune, flore, fjords...).

Les conditions météo :

Dans les régions polaires, les conditions météorologiques sont très changeantes et imprévisibles et elles influencent considérablement le niveau des circuits. Un voyage indiqué comme facile demandera ainsi plus d'engagement si les bonnes conditions météo ne sont pas au rendez-vous. Il vous faut être prêt à affronter la pluie, le vent, la neige,... même si en été nous avons en général du beau temps.

Esprit du voyage :

Ce voyage est participatif : vous serez amenés à participer aux manœuvres de voile, à la navigation et à la vie de bateau. Votre aide sera sollicitée pour charger et décharger les kayaks du matériel nécessaire au bon déroulement du voyage ainsi que pour son nettoyage. Tout ceci ne prendra pas beaucoup de temps sur l'ensemble de votre périple. Votre guide maîtrise bien le circuit mais votre implication permet de créer un climat d'entraide et d'établir des liens, entre vous et votre guide, pour une ambiance sympathique et sereine.

Ce séjour présente un aspect contemplatif et il y aura des temps plus calmes propices à l'observation de la nature et de la faune environnante.

Les régions polaires demandent également une certaine ouverture d'esprit. L'équilibre écologique y est précaire et la dégradation des ordures est quasi nulle. Nous vous demanderons d'être particulièrement vigilant et responsable par rapport à la préservation des sites que vous explorerez.

Encadrement

Christophe, capitaine, et Emmanuelle, seconde et guide, vous accueillent à bord de leur voilier sur lequel ils vivent à l'année avec leur enfant Raphaël.

Alimentation

Pension complète à bord du bateau. Un verre de vin est proposé lors du repas du soir.

LifeSong vous propose des repas copieux, frais et variés.

Hébergement

LifeSong est un modèle unique pensé spécialement pour la croisière. Ses 4 cabines avec salles de bain, son carré spacieux, ses deux cockpits font de LifeSong le parfait voilier pour y vivre une croisière d'aventure.

Budget & change

Au Groenland la monnaie est la couronne Danoise. Vous pouvez faire du change en France. Attention, la vie est chère au Groenland et le prix d'un souvenir peut vite monter à plus de 50 euros. 1 EUR = 7,45 DKK en mars 2019. Prévoyez 1000 DKK en billets de 200 DKK (pour vos éventuelles dépenses personnelles, de souvenirs,...). Au Groenland vous pourrez absolument tout régler en carte bancaire mais lorsque vous quitterez Ilulissat, vous n'aurez plus d'occasion de l'utiliser !

Pourboires

Nous vous recommandons un montant entre 20 et 50€ par participant pour l'équipage. Toutefois, il est important de considérer que le pourboire, demeurant facultatif (n'étant pas une partie du salaire), doit être accordé en fonction de votre niveau de satisfaction du travail et des petites attentions de l'équipe locale.

Equipement



Matériel fourni sur place

- Draps et couette fournis
 - Kayaks gonflables doubles (modèle Advanced Element convertible)
-

PARTEZ BIEN ÉQUIPÉ(E) AVEC MOUNTAIN HARD WEAR

-20%

A l'achat d'un voyage 66 Nord, bénéficiez de -20% sur l'équipement

MOUNTAIN HARD WEAR
Équipement outdoor, hautes performances

Mountain Hardwear est le partenaire équipement de 66°Nord. Mountain hardwear propose des vêtements et équipements outdoor très performants, utilisant les meilleurs matériaux et technologies, vous assurant le meilleur équipement pour vos voyages et randonnées. Plus que partout ailleurs, dans le Grand Nord, il est important d'être bien équipé. N'oublions pas le dicton Norvégien « Il n'y a pas de mauvais temps, juste de mauvais vêtements ».

[Je m'équipe](#)



Vêtements à prévoir

- Une paire de bottes montantes et antidérapantes (facultatif)
 - Une paire de chaussures légères pour le pont et l'intérieur du bateau
 - Une paire de chaussures de randonnée ou de montagne
 - Des paires de chaussettes de laine
 - Une veste de montagne ou un bon anorak imperméable (Assurez-vous que votre parka soit toujours à portée de main, si jamais vous deviez vous précipiter à l'extérieur pour observer un animal)
 - Des pull-over chauds ou fourrures polaires
 - Des sous-vêtements haut et bas. C'est la première isolation que vous aurez, soignez-la. Des fibres techniques fines, comme la Carline ou la Polartec sont très efficaces, chaudes, souples, confortables et légères. Elles sèchent très rapidement.
 - Un pantalon de randonnée confortable
 - Un sur-pantalon imperméable (pour les débarquements en annexe)
 - Un maillot de bain (si escale à Reykjavik)
 - Une paire de gants ou moufles imperméables
 - Une paire de gants en laine
 - Bonnet de laine / Cache cou
 - Une Casquette ou un chapeau (à large visière) et une moustiquaire de tête ainsi qu'un répulsif
 - Des lunettes de soleil indice 4
-



Équipement à prévoir

- Un bloc-notes (en option)
 - Un appareil photo
 - Une paire de jumelles
 - Des lunettes de soleil
 - Une trousse de pharmacie personnelle
 - De la crème de protection solaire (visage et lèvres)
 - Une petite gourde thermos
 - Serviette (nous recommandons les serviettes en microfibre qui sèchent vite)
 - Nécessaire de toilette
 - Des sacs plastiques pour l'étanchéité de vos affaires
 - Une petite spécialité de votre "terroir"
-



Bagages

Nous vous recommandons un sac de voyage souple plus facile à ranger dans les cabines. Les valises sont proscrites. Prévoyez également un sac à dos ~30 litres pour les randonnées.



Il est recommandé aux participants d'apporter leurs médicaments : Aspirine, antiseptique intestinal, petits ciseaux, tricostérol, crème de protection solaire visage et lèvres, crème... Pensez également à vos pieds : Elastoplast, éosine, etc...

“ *Tikilluarit Kalaallit Nunaat* ”

Terre lointaine et mystique, le Groenland résonne en nous comme une terre d'aventure hors du commun. Si vous avez parcouru le monde, il vous reste le Groenland.

Longtemps réservé à une poignée d'explorateurs, ces terres lointaines où les routes sont inexistantes, se découvrent par la mer ou à pied. Pionniers du voyage d'aventure en terres polaires, 66°Nord est présent au Groenland depuis près de 20 ans. Notre implantation dans ce pays nous permet de vous proposer des itinéraires inédits, des explorations hors des sentiers battus accompagnés par nos guides spécialistes, ainsi que des découvertes en individuel et sur mesure !

Pays des icebergs, des baleines, du kayak mais aussi du traîneau et des aurores boréales, le Groenland bouleverse autant qu'il transporte. Chez 66°Nord, nous vous proposons de le découvrir le plus simplement possible, grâce aux moyens de déplacements locaux et, ou ancestraux. En été, quand les eaux sont libres de glaces et les côtes laissent la végétation arctique se dévoiler, nous organisons donc des séjours kayak et rando pour une expérience au plus proche de la nature brute et sauvage du Groenland. Au printemps, quand la neige recouvre le sol et la banquise la mer, c'est en raquettes, en ski/pulka ou encore en traîneau à chiens que nos séjours vous font découvrir les zones les plus remarquables et diversifiées de la côte Est et de la baie de Disko. Nous avons créés pour vous des voyages exclusifs pour découvrir ce territoire en toute saison, en bivouac à l'image des chasseurs partant plusieurs mois, ou en dur dans les maisons colorées ou cabanes de chasseurs groenlandaises.



DÉCOUVREZ

Le Groenland

Quelques chiffres



Superficie :

2 166 086 km²



Population :

55 847 habitants



Décalage horaire :

-4h00 à -3h00

- 4h00 qu'en France en été

- 3h00 qu'en France en hiver

Infos pratiques



Langue :

Groenlandais

En 2009 la langue officielle devient le Groenlandais (Kalaallisut), devant le Danois. Il fait partie des langues Inuit avec la particularité d'utiliser l'alphabet latin, ce qui n'est pas le cas de toutes. Cette langue appartient au groupe des langues Agglutinantes et Polysynthétiques. C'est-à-dire que chaque mot est constitué d'un assemblage de mots qui ont été réduits de façon synthétique. Ne soyez pas surpris devant la longueur de certains mots, puisqu'un mot peut-être une phrase à lui tout seul.



Electricité :

220 V

Prises identiques aux prises françaises. Si vous dormez en auberge ou en gîte vous pourrez régulièrement charger les batteries de vos appareils électroniques. Attention, il n'y a pas de possibilité de recharger les batteries pendant un raid. Photographes : prévoyez des batteries supplémentaires !



Monnaie & change :

Couronne danoise

Il est possible de faire du change en France ou bien de retirer directement à votre arrivée sur place. Les cartes de crédit internationales sont acceptées dans la plupart des commerces. Ces paiements peuvent éventuellement être soumis à des frais, selon votre banque. Attention, la vie est chère au Groenland et le prix d'un souvenir peut vite monter à plus de 50 euros.

Géographie

Le Groenland est l'île la plus grande du monde. Sa situation aux confins de l'Atlantique nord et de la mer polaire fait qu'elle est entourée principalement de courants froids. Ses rivages constamment refroidis et le rayonnement glacial provenant de l'inlandsis lui confèrent son climat arctique. L'inlandsis couvre 1 833 900 km² et s'étend du nord au sud sur 2 500 km et jusqu'à 1 000 km de l'est à l'ouest. En son milieu, la glace atteint 3 km d'épaisseur. C'est le long des côtes et sur les îles que se trouvent les régions que la glace ne recouvre pas, soit 341 700 km², cela sur une largeur maximale de 200 km mais les fjords, qui les pénètrent profondément, font communiquer l'inlandsis avec la mer. Le paysage groenlandais est le résultat des névés de l'époque glaciaire, mais plusieurs endroits portent des traces de processus géologiques tels que tremblements de terre, formations de chaînes montagneuses, activité volcanique... Il n'est donc pas étonnant que le Groenland soit un eldorado pour ceux qui s'intéressent à la géologie.

Us et coutumes

Les Groenlandais sont des descendants de chasseurs-cueilleurs nomade. Ce peuple s'est donc adapté à son environnement rude et a vécu en autarcie pendant de nombreux siècles en croyant aux esprits de la nature. Les Danois les ont rattaché à leur royaume et ont, en l'espace d'un siècle, bouleversé le mode de vie et de croyances traditionnelles des groenlandais qui sont passé en ce temps très court, d'un mode de vie nomade à un mode de vie plus moderne et sédentaire. On trouve donc au Groenland une grande partie du confort moderne même si l'eau courante et les toilettes ne sont pas installées dans tous les villages et que le phoque, la baleine et tous les animaux issus de la chasse, continuent de constituer une grande partie de leur alimentation.

Ainsi, ne soyez pas choqués de voir des chasseurs revenir avec des phoques ou des rennes et n'oubliez pas qu'il n'y a pas d'animaux d'élevage au Groenland ! Vous aurez d'ailleurs peut-être l'occasion de goûter au ragoût de phoque ou au matak : gras de baleine fraîchement découpé. Mais les plats à base de crevettes, de flétan, morue ou même d'omble chevalier conviennent souvent

mieux à nos papilles occidentales.

Les chiens de traîneau sont considérés comme des outils de travail et les Groenlandais se comportent avec eux comme des chefs de meute. Un œil non averti pourra donc trouver certains traitements de ces animaux brutaux mais les mushers respectent leurs chiens et les reprennent uniquement pour éviter des comportements dangereux qui auraient de lourdes conséquences sur la banquise.

Sachez également que l'introduction de l'alcool a fait de gros dégâts dans le pays et que la vente d'alcool fort est très réglementée sur le territoire pour limiter les dépendances.

Les Groenlandais sont un peuple souriant et accueillant et sont férus d'arts et de chant. Ils fabriquent de petits totems en forme d'animaux appelés tupilak mais également de nombreux objets à base d'os ou de peaux puisque tout est récupéré dans l'animal chassé. Les danses traditionnelles racontent des récits de chasse et permettent de mieux comprendre la culture groenlandaise. Ce peuple profite de l'instant et se projette peu dans l'avenir, portant en eux une douceur de vivre qui contraste pleinement avec la rudesse des conditions de vie.

QUAND PARTIR

Saisons, climat, festivités

Printemps



Les températures remontent et passent de -25°C en février jusqu'à atteindre des températures positives 3 mois plus tard durant le mois de mai provoquant le début de la fonte des neiges et la débâcle de la banquise.

Le froid est sec et les averses de neige sont limitées à l'Ouest et plus conséquentes à l'Est. La période de mi-

février à mi-avril est donc à privilégier car les températures sont meilleures et les conditions de neige et de glace demeurent excellentes.

La durée du jour est similaire à celle que l'on retrouve en France permettant de belles journées d'activité. Vous pourrez ainsi découvrir les fjords et massifs enneigés et progresser sur la banquise en ski, en raquettes ou en traîneau tout en profitant de nuits sombres, idéales pour observer les aurores boréales.

Activités



Été



Il commence en juin et finit avec le mois d'août. Le Gulf Stream remontant sur la côte ouest permet à cette zone d'avoir des températures oscillant entre 8°C et 15°C voire 20°C et un ensoleillement conséquent.

Il n'est toutefois pas impossible de retrouver des averses de neige ponctuelles à partir de fin août avec une

pluviométrie plus importante : l'automne approche déjà. La côte Est est plus froide de 5°C environ car bordée par un courant froid qui fait redescendre la banquise le long de ces terres.

Le jour est permanent au niveau du cercle polaire. On retrouve de l'obscurité au niveau du cercle polaire à la mi-août, on peut alors espérer observer des aurores boréales. L'été est donc la période idéale pour découvrir le Groenland lors d'un séjour aventure avec des bivouacs sous tente parmi les plus beaux que l'on puisse imaginer ou en dormant en auberge ou dans les maisons communales des villages pour ceux qui veulent plus de confort. Vous pouvez randonner pour arpenter les vallées glaciaires ou surplomber les fjords, naviguer en kayak pour approcher les icebergs et essayer d'apercevoir phoques et baleines ou partir en croisière sur un voilier pour couvrir plus de distance et découvrir par la mer la richesse de ce territoire et accoster dans des criques comme dans des petits villages isolés.

Activités



Automne



L'automne ne dure que quelques semaines entre septembre et octobre. Les températures baissent tout comme la durée du jour, la végétation arctique se part de sa robe automnale et se prépare à hiverner.

Cependant, on peut toujours voyager au Groenland en septembre pour un court séjour en baie de Disko, à

Kangerlussuaq ou dans le sud. Les observations d'aurores boréales sont nombreuses et la luminosité suffisamment bonne pour faire des sorties à la journée en rando ou bateau. Pour les plus sportifs et les plus givrés, c'est également la période où a lieu le marathon du cercle polaire qui vous amènera à courir sur l'inlandsis sur la terre des bœufs musqués.

Activités



Hiver



L'hiver est la saison la plus longue. Au niveau du cercle polaire, la période d'ensoleillement est limitée voire nulle pendant plus de 2 mois (décembre janvier). Les températures sont entre -35 et -15°C sur les côtes.

D'octobre à mi-février les conditions climatiques et le faible ensoleillement rendent les conditions de voyage



difficile mais pas impossible si vous souhaitez une expérience de nuit polaire. La faible luminosité n'empêchera donc pas les plus courageux de faire du traineau dans la baie de Disko et ils seront récompensés par des aurores boréales. Le retour du soleil est un événement fêté dans chaque village et est un moment très particulier à partager avec les Groenlandais à cette période. (Période de janvier à février selon les latitudes des villages)

Activités





Climat & ensoleillement



Ilulissat

	JANV.	FÉVR.	MARS	AVR.	MAI	JUIN	JUIL.	AOÛT	SEPT.	OCT.	NOV.	DÉC.
 Durée du jour	02h10	07h20	11h05	16h00	21h30	24h00	24h00	18h00	13h30	09h10	04h20	00h00
 Températures moyennes	-16° / -10°	-18° / -11°	-19° / -11°	-12° / -5°	-3° / 3°	2° / 8°	5° / 11°	4° / 10°	0° / 5°	-6° / -1°	-10° / -5°	-15° / -8°

Narsarsuaq

	JANV.	FÉVR.	MARS	AVR.	MAI	JUIN	JUIL.	AOÛT	SEPT.	OCT.	NOV.	DÉC.
 Durée du jour	06h20	08h30	11h20	15h40	17h30	19h20	18h40	16h00	13h00	10h10	07h25	05h30
 Températures moyennes	-11° / -3°	-10° / -1°	-9° / 0°	-4° / 4°	1° / 9°	5° / 13°	6° / 15°	6° / 14°	2° / 9°	-2° / 4°	-7° / 0°	-10° / -2°

Tassilaq

	JANV.	FÉVR.	MARS	AVR.	MAI	JUIN	JUIL.	AOÛT	SEPT.	OCT.	NOV.	DÉC.
 Durée du jour	04h45	08h20	11h10	15h15	19h00	23h00	21h00	17h10	13h10	09h40	06h00	03h00
 Températures moyennes	-11° / -4°	-11° / -4°	-11° / -4°	-7° / 0°	-2° / 5°	1° / 8°	3° / 11°	3° / 10°	0° / 6°	-3° / 2°	-8° / -1°	-10° / -4°

Quand partir pour

et festivités



Janvier : Le retour du soleil

La date est différente selon le village et sa latitude. Les Groenlandais fêtent le retour du soleil après les longs obscurs mois d'hiver. L'occasion de sorties familiales en traîneau à chien, en raquettes...



Fin Février : Nuuk Snow Festival

En février (ou mars selon les conditions météorologiques), Nuuk accueille les meilleurs sculpteurs sur neige ou sur glace de la planète, dont les outils sont obligatoirement traditionnels.



Avril : Avannaata

La course de traîneau la plus populaire du pays qui rassemble dans le nord ouest du pays des mushers venu de tout le Groenland pour désigner leur champion dans une course épique et festive.



21 Juin : Fête nationale

Célébration du jour le plus long de l'année, la fête nationale « Illortuneq » est un événement phare dans le calendrier groenlandais. A cette occasion, partout dans le pays, les festivités sont organisées. Habillé de leur costumes traditionnels colorés,



Aout : Festival d'art de Disko et de nourriture d'Igasa

Festival de musique et de théâtre qui se déroule sur des scènes extérieures à Ilulissat et Oqaasut. Des artistes locaux et internationaux se produisent pour un échange culturel unique au Groenland. Pour les amateurs de gastronomie locale, c'est au sud d



Octobre : Marathon du cercle polaire

Un marathon unique au monde qui se déroule au niveau du cercle polaire et dont une partie de l'itinéraire se déroule sur l'inlandsis, à même la glace... une course givrée avec frissons garantis!



Décembre : Noël et Nouvel an

Traditionnelles fêtes de fin d'année.