



GROENLAND

Extension en Baie de Disko depuis l'Islande



Autotour



À partir de 2 070 €



Durée 5 jours



Niveau Facile



Descriptif :

Depuis l'Islande nous vous proposons une découverte de la baie de Disko et ses glaciers qui vèlent la plus grande quantité d'icebergs de l'hémisphère nord (et les plus gros !). Vous profiterez, depuis votre hébergement à Ilulissat, d'excursions à la journée pour naviguer à travers la baie de Disko, qui recèle de paysages superbes, de sites particuliers, et de vestiges des cultures Saqqah et Thulé. Vous aurez également l'occasion d'apprécier les plus beaux villages de la région : Ilulissat, la "capitale des Icebergs" et Rodebay [Ou Oqaatsut en groenlandais].



Les points forts :

- Un court-séjour découverte de la baie de Disko
- Vivre entre baleines et icebergs
- Découverte du front de glace de Eqi

€ Budget

Budget :

Base 2 personnes : 2070 €/pers

Budget indiqué par personne selon période et disponibilité.

Le prix comprend :

- Les vols A/R Reykjavik - Ilulissat
- Les taxes aériennes
- L'excursion anglophone en bateau au Glacier Eqi, déjeuner à bord
- 4 nuits à Ilulissat, base chambre double en hôtel avec petits-déjeuners
- Les transferts aéroport/hébergement à Ilulissat
- Un carnet de voyage
- Assistance téléphonique disponible 24h/24 - 7j/7

Le prix ne comprend pas :

- Les frais d'inscription: 18€ par personne (gratuit -12 ans)
- L'assurance voyage annulation (3% du prix du voyage), l'assurance rapatriement (2%) ou l'assurance voyage multirisques : annulation, assistance, bagage, rapatriement (4% du prix du voyage)
- Compensation Carbone pour un voyage Groenland/Spitzberg/Quebec/Sibérie 10€
- Les excursions en option à Ilulissat et/ou Oqaatsut
- Option : Nuit à Eqi dans un lodge face au glacier au lieu d'un hôtel à Ilulissat +140€, pension complète comprise

A payer sur place :

- Les repas non mentionnés au programme
- Les boissons
- Les dépenses personnelles
- Les frais réels de séjour supplémentaire en cas de modification de vols ou pour cause de mauvais temps



Jour par jour

Jour par jour :

Voyagez sur mesure !

Nous vous proposons un itinéraire que nous avons conçu. Celui-ci est indicatif et modulable. Sans engagement, prenez contact avec l'un de nos conseillers spécialistes. Il se fera un plaisir de composer avec vous l'itinéraire de votre choix, jour par jour dans un devis personnalisé et détaillé.

JOUR 1

📍 Reykjavik / Ilulissat

Vol pour Ilulissat. Transfert et installation à votre hébergement.



Hébergement : [Hôtel](#)

JOUR 2

📍 Ilulissat / Glacier Ege / Ilulissat

Départ le matin en bateau en direction du Glacier Egi. Navigation dans l'Icefjord d'Ilulissat, le plus gros débiteur d'icebergs de l'hémisphère nord (classé au patrimoine mondial de l'UNESCO). Il n'existe pas d'icebergs équivalents ailleurs qu'en Antarctique. Après 4h de navigation, le bateau s'approche juste devant le Glacier Egi, collation servie. Vous pourrez observer le front de glace et écouter le grondement des blocs de glace qui s'en détachent. Vers 14h le bateau arrive à Port Victor, qui est le "port" du Glacier Egi. Navigation retour vers Ilulissat. [Possibilité en option de dormir à Egi dans un lodge face au glacier et retour Ilulissat le lendemain +140€/pers., pension complète comprise].



Hébergement : [Hôtel](#)

JOUR 3

📍 Journée à Ilulissat ou Oqaatsut

Journée à Ilulissat pour randonner en liberté ou rejoindre un guide.

- Randonnée le long de l'Icefjord, classé à l'UNESCO : Une randonnée jusqu'au célèbre fjord glacé. Cheminant dans la vallée de Sermermiut, vous découvrirez progressivement ce spectaculaire fjord classé au patrimoine mondial de l'UNESCO. De gigantesques cathédrales de glace restent bloquées dans le fjord, figées par la banquise, offrant un panorama des plus saisissants. Prix : 60€. Durée : 4-5h.
- Survol en hélicoptère au-dessus du glacier qui vèle le plus de glaces en hémisphère nord : 470€/personne.
- Sortie observation des baleines. Prix 160€. Durée : 3 heures.
- Navigation au milieu des icebergs à l'heure du soleil de minuit. Durée 3h. Prix 90 €.

Ou possibilité de rejoindre Oqaatsut situé à 15km au Nord de Ilulissat, sur une péninsule face à l'île de Disko. Comptez environ 30 minutes de navigation à l'aller et au retour. 125€/personne aller retour.

Oqaatsut signifie cormoran en groenlandais. Ce village a été renommé Rodebay au 18ème siècle par les pêcheurs de baleines danois probablement en raison de la couleur de l'eau après la chasse. Journée pour profiter librement des environs et se restaurer au restaurant du village (cuisine traditionnelle) ou nous vous conseillons une activité optionnelle (à réserver en avance) :

- Sortie Kayak de mer à la journée. Prix : 175€/personne. Possible les mercredis, dimanches et samedis. Minimum 2 participants.
- Randonnée à la journée autour d'Oqaatsut pour profiter des paysages : lacs, toundra, montagnes, glaces et petites cabanes inuit. Prix : 95€/personne. Possible les jeudis et lundis. Minimum 2 participants.
- Sortie en mer vers Pakitsoq, recherche des baleines et randonnée sur les hauteurs pour observer les langues glaciaires et l'Inlandsis. Prix : 290€/pers. Possible le dimanche. Minimum 2 participants.

🏠 Hébergement : [Hôtel](#)

JOUR 4

📍 Journée à Ilulissat ou Oqaatsut

Vous pourrez profiter de Ilulissat ou Oqaatsut (voir les activités possible ci-dessus).

🏠 Hébergement : [Hôtel](#)

JOUR 5

📍 Ilulissat / Reykjavik

Transfert à l'aéroport et vol pour l'Islande.

Les excursions facultatives :



Sortie en bateau pour Rodebay

Après 1h30 de navigation vous atteignez Rodebay (Oqaatsut). Ce joli petit village composé de maisons pittoresques et colorées fut ainsi nommé au 18ème siècle par les chasseurs de baleines allemands, à cause de la couleur que prenait la mer lorsqu'une baleine était chassée. Départ à 14h du village pour la navigation retour.

--

Prix : 116€/Pers + 27€ pour un déjeuner au restaurant du village
3 à 12 participants.

Départ toute l'année. Durée : 5heures.



Navigation au milieu des icebergs dans le fjord d'Ilulissat

Navigation magique au plus proche des montagnes de glace de l'Icefjord d'Ilulissat. Site déclaré au patrimoine mondial de l'Unesco en 2004.

--

Prix : 95€/pers. Durée : 2h30. Départ à 10h ou 14h toute l'année.
3 à 12 participants.

Excursion anglophone.



Navigation au milieu des icebergs dans le fjord d'Ilulissat au soleil de minuit

Navigation magique au soleil de minuit au plus proche des montagnes de glace de l'Icefjord d'Ilulissat. Site déclaré au patrimoine mondial de l'Unesco en 2004.

--

Prix : 95€/pers. Durée : 2h30. Départ entre 20h et 22h de mai à août.
3 à 12 participants.

Excursion anglophone.



Visite guidée d'Ilulissat

Découverte de l'histoire d'Ilulissat. Départ du centre historique avec ses bâtiments datant de la première colonie danoise avec le port, l'église et le musée. A la fin du tour possibilité de tester un repas de mets groenlandais au restaurant.

--

Prix : 44€/pers + 38€ pour le repas
Départ toute l'année. Durée 4heures.
1 à 12 participants.

Excursion anglophone.



Randonnée dans la vallée de Semermiut

Randonnée dans la vallée de Semermiut

Randonnée guidée dans un lieu sacré des Inuits qui s'y sont installés il y a plus de 3000 ans. Découverte des innombrables icebergs du Icefjord. Un incontournable au départ d'Ilulissat.

--

Durée : 5 heures ; Niveau facile ; Période : Toute l'année.

Prix 70€/pers

1 à 12 participants.

+ En savoir +

Détail du voyage

Niveau

Voyage accessible à tous. Pas de difficulté particulière, hormis l'adaptation à des températures relativement fraîches et l'isolement relatif à ce type de destination.

Esprit du voyage

Voyage en semi-liberté avec accompagnateur anglophone pour les excursions.

Hébergement

Au Groenland, les hébergements sont rares. Il est difficile de se loger durant l'été. Nous proposons les nuitées en hôtel avec petits-déjeuners inclus.

Budget & change

Au Groenland, la monnaie est la couronne Danoise. Vous pouvez faire le change en France. Attention, la vie est chère au Groenland et le prix d'un souvenir peut vite monter à plus de 500DKK. 1 € = ~ 7,46 DKK.

Au Groenland, vous pourrez absolument tout régler en carte bleue.

Néanmoins prévoyez un peu de couronnes danoises (1000DKK Maximum)

Équipement



Vêtements à prévoir

- Une paire de chaussures de randonnée robustes (Tige haute)
- Une veste cirée (ou Gore-Tex)
- Un sur-pantalonn imperméable (ou Gore-Tex)
- Un pantalon de randonnée
- Des pulls en laine polaire
- Des sous-vêtements haut et bas thermiques
- Des chaussettes en laine bouclée ou synthétiques
- Un cache-cou
- Une chemise en laine et fibres confortable
- Un bonnet et des gants en laine
- Une serviette-éponge

Attention : beaucoup de moustiques, bob ou chapeau et moustiquaire de tête obligatoire sur ce voyage

PARTEZ BIEN ÉQUIPÉ(E) AVEC

MOUNTAIN HARD WEAR

-20%

A l'achat d'un voyage 66 Nord, bénéficiez de -20% sur l'équipement

MOUNTAIN HARD WEAR

Équipement outdoor, hautes performances

Mountain Hardwear est le partenaire équipement de 66°Nord. Mountain hardwear propose des vêtements et équipements outdoor très performants, utilisant les meilleurs matériaux et technologies, vous assurant le meilleur équipement pour vos voyages et randonnées. Plus que partout ailleurs, dans le Grand Nord, il est important d'être bien équipé. N'oublions pas le dicton Norvégien « Il n'y a pas de mauvais temps, juste de mauvais vêtements ».

[Je m'équipe](#)



Équipement à prévoir

- Des bâtons de marche (optionnel)
- Des lunettes de soleil haute protection
- Une petite trousse de toilette (idéalement avec des produits biodégradables / naturels)
- Une pharmacie personnelle (élastoplaste, aspirine, pansements...)
- De la crème solaire hydratante (visage et lèvres)
- Une gourde



Bagages

L'ensemble de vos bagages doit être réparti dans deux sacs : 1 grand sac de voyage solide de 70L n'excédant pas 15KG et un sac à dos de randonnée de 40L. Les éventuelles surtaxes résultant d'une surcharge de vos bagages sont à votre charge.

Formalités & santé

Passeport

Être munis d'une carte nationale d'identité sécurisée ou d'un passeport en cours de validité.

ATTENTION, à partir du 15 janvier 2017, un enfant qui voyage à l'étranger sans être accompagné de l'un de ses parents doit présenter les 3 documents suivants :

- Pièce d'identité valide du mineur : carte d'identité ou passeport + visa éventuel en fonction des exigences du pays de destination (à vérifier en consultant les fiches pays du site diplomatie.gouv.fr)
- Photocopie du titre d'identité valide du parent signataire : carte d'identité ou passeport
- Formulaire d'autorisation de sortie du territoire signé par l'un des parents titulaire de l'autorité parentale.

Pour tout complément d'informations: <https://www.service-public.fr/particuliers/vosdroits/F1359>

Attention: pour les croisières = Passeport valable 3 mois après la date de retour OBLIGATOIRE

Visa

Non

Carte d'identité

carte d'identité valable plus de 3 mois après la date de retour (vérifier la date d'expiration dès maintenant).

À compter du 1er janvier 2014, la durée de validité des cartes nationales d'identité (CNI) délivrées aux personnes majeures passera de 10 à 15 ans. Attention, cette prolongation ne concernera pas les CNI délivrées aux mineurs qui resteront toujours valables 10 ans. Un décret vient en effet d'être publié en ce sens au Journal officiel du vendredi 20 décembre 2013. Cet allongement de 5 ans concernera à la fois : les nouvelles CNI délivrées à partir du 1er janvier 2014, les CNI délivrées entre le 2 janvier 2004 et le 31 décembre 2013. Pour les CNI délivrées entre le 2 janvier 2004 et le 31 décembre 2013, cette prolongation de 5 ans n'impliquera aucune démarche particulière de la part des usagers, la date de validité inscrite sur le titre n'étant pas modifiée. Pour chaque pays acceptant la carte nationale d'identité comme document de voyage, le ministère de l'intérieur propose une fiche d'information traduite.

<http://www.interieur.gouv.fr/Actualites/L-actu-du-Ministere/Duree-de-validite-de-la-CNI>

Vaccins

Aucune vaccination exigée.

Pour toutes les destinations, immunisation à jour conseillée contre :

- diphtérie, tétanos, poliomyélite (pour les expéditions polaires, le tétanos peut être une complication des gelures graves)
 - coqueluche et rougeole
 - hépatite B (maladie sexuellement transmissible) ;
 - hépatite A (maladie transmise par l'alimentation) ;
 - rage, en cas de séjours prolongés et très rustiques.
-

“ *Tikilluarit Kalaallit Nunaat* ”

Terre lointaine et mystique, le Groenland résonne en nous comme une terre d'aventure hors du commun. Si vous avez parcouru le monde, il vous reste le Groenland.

Longtemps réservé à une poignée d'explorateurs, ces terres lointaines où les routes sont inexistantes, se découvrent par la mer ou à pied. Pionniers du voyage d'aventure en terres polaires, 66°Nord est présent au Groenland depuis près de 20 ans. Notre implantation dans ce pays nous permet de vous proposer des itinéraires inédits, des explorations hors des sentiers battus accompagnés par nos guides spécialistes, ainsi que des découvertes en individuel et sur mesure !

Pays des icebergs, des baleines, du kayak mais aussi du traîneau et des aurores boréales, le Groenland bouleverse autant qu'il transporte. Chez 66°Nord, nous vous proposons de le découvrir le plus simplement possible, grâce aux moyens de déplacements locaux et, ou ancestraux. En été, quand les eaux sont libres de glaces et les côtes laissent la végétation arctique se dévoiler, nous organisons donc des séjours kayak et rando pour une expérience au plus proche de la nature brute et sauvage du Groenland. Au printemps, quand la neige recouvre le sol et la banquise la mer, c'est en raquettes, en ski/pulka ou encore en traîneau à chiens que nos séjours vous font découvrir les zones les plus remarquables et diversifiées de la côte Est et de la baie de Disko. Nous avons créés pour vous des voyages exclusifs pour découvrir ce territoire en toute saison, en bivouac à l'image des chasseurs partant plusieurs mois, ou en dur dans les maisons colorées ou cabanes de chasseurs groenlandaises.



DÉCOUVREZ

Le Groenland

Quelques chiffres



Superficie :

2 166 086 km²



Population :

55 847 habitants



Décalage horaire :

-4h00 à -3h00

- 4h00 qu'en France en été

- 3h00 qu'en France en hiver

Infos pratiques



Langue :

Groenlandais

En 2009 la langue officielle devient le Groenlandais (Kalaallisut), devant le Danois. Il fait partie des langues Inuit avec la particularité d'utiliser l'alphabet latin, ce qui n'est pas le cas de toutes. Cette langue appartient au groupe des langues Agglutinantes et Polysynthétiques. C'est-à-dire que chaque mot est constitué d'un assemblage de mots qui ont été réduits de façon synthétique. Ne soyez pas surpris devant la longueur de certains mots, puisqu'un mot peut-être une phrase à lui tout seul.



Electricité :

220 V

Prises identiques aux prises françaises. Si vous dormez en auberge ou en gîte vous pourrez régulièrement charger les batteries de vos appareils électroniques. Attention, il n'y a pas de possibilité de recharger les batteries pendant un raid. Photographes : prévoyez des batteries supplémentaires !



Monnaie & change :

Couronne danoise

Il est possible de faire du change en France ou bien de retirer directement à votre arrivée sur place. Les cartes de crédit internationales sont acceptées dans la plupart des commerces. Ces paiements peuvent éventuellement être soumis à des frais, selon votre banque. Attention, la vie est chère au Groenland et le prix d'un souvenir peut vite monter à plus de 50 euros.

Géographie

Le Groenland est l'île la plus grande du monde. Sa situation aux confins de l'Atlantique nord et de la mer polaire fait qu'elle est entourée principalement de courants froids. Ses rivages constamment refroidis et le rayonnement glacial provenant de l'inlandsis lui confèrent son climat arctique. L'inlandsis couvre 1 833 900 km² et s'étend du nord au sud sur 2 500 km et jusqu'à 1 000 km de l'est à l'ouest. En son milieu, la glace atteint 3 km d'épaisseur. C'est le long des côtes et sur les îles que se trouvent les régions que la glace ne recouvre pas, soit 341 700 km², cela sur une largeur maximale de 200 km mais les fjords, qui les pénètrent profondément, font communiquer l'inlandsis avec la mer. Le paysage groenlandais est le résultat des névés de l'époque glaciaire, mais plusieurs endroits portent des traces de processus géologiques tels que tremblements de terre, formations de chaînes montagneuses, activité volcanique... Il n'est donc pas étonnant que le Groenland soit un eldorado pour ceux qui s'intéressent à la géologie.

Us et coutumes

Les Groenlandais sont des descendants de chasseurs-cueilleurs nomade. Ce peuple s'est donc adapté à son environnement rude et a vécu en autarcie pendant de nombreux siècles en croyant aux esprits de la nature. Les Danois les ont rattaché à leur royaume et ont, en l'espace d'un siècle, bouleversé le mode de vie et de croyances traditionnelles des groenlandais qui sont passé en ce temps très court, d'un mode de vie nomade à un mode de vie plus moderne et sédentaire. On trouve donc au Groenland une grande partie du confort moderne même si l'eau courante et les toilettes ne sont pas installées dans tous les villages et que le phoque, la baleine et tous les animaux issus de la chasse, continuent de constituer une grande partie de leur alimentation.

Ainsi, ne soyez pas choqués de voir des chasseurs revenir avec des phoques ou des rennes et n'oubliez pas qu'il n'y a pas d'animaux d'élevage au Groenland ! Vous aurez d'ailleurs peut-être l'occasion de goûter au ragoût de phoque ou au matak : gras de baleine fraîchement découpé. Mais les plats à base de crevettes, de flétan, morue ou même d'omble chevalier conviennent souvent

mieux à nos papilles occidentales.

Les chiens de traîneau sont considérés comme des outils de travail et les Groenlandais se comportent avec eux comme des chefs de meute. Un œil non averti pourra donc trouver certains traitements de ces animaux brutaux mais les mushers respectent leurs chiens et les reprennent uniquement pour éviter des comportements dangereux qui auraient de lourdes conséquences sur la banquise.

Sachez également que l'introduction de l'alcool a fait de gros dégâts dans le pays et que la vente d'alcool fort est très réglementée sur le territoire pour limiter les dépendances.

Les Groenlandais sont un peuple souriant et accueillant et sont férus d'arts et de chant. Ils fabriquent de petits totems en forme d'animaux appelés tupilak mais également de nombreux objets à base d'os ou de peaux puisque tout est récupéré dans l'animal chassé. Les danses traditionnelles racontent des récits de chasse et permettent de mieux comprendre la culture groenlandaise. Ce peuple profite de l'instant et se projette peu dans l'avenir, portant en eux une douceur de vivre qui contraste pleinement avec la rudesse des conditions de vie.

QUAND PARTIR

Saisons, climat, festivités

Printemps



Les températures remontent et passent de -25°C en février jusqu'à atteindre des températures positives 3 mois plus tard durant le mois de mai provoquant le début de la fonte des neiges et la débâcle de la banquise. Le froid est sec et les averses de neige sont limitées à l'Ouest et plus conséquentes à l'Est. La période de mi-février à mi-avril

est donc à privilégier car les températures sont meilleures et les conditions de neige et de glace demeurent excellentes.

La durée du jour est similaire à celle que l'on retrouve en France permettant de belles journées d'activité. Vous pourrez ainsi découvrir les fjords et massifs enneigés et progresser sur la banquise en ski, en raquettes ou en traîneau tout en profitant de nuits sombres, idéales pour observer les aurores boréales.

Activités



Eté



Il commence en juin et finit avec le mois d'août. Le Gulf Stream remontant sur la côte ouest permet à cette zone d'avoir des températures oscillant entre 8°C et 15°C voire 20°C et un ensoleillement conséquent mais il n'est pas impossible de retrouver des averses de neige ponctuelles à partir de fin août avec une pluviométrie plus importante

: l'automne approche déjà. La côte Est est plus froide de 5°C environ car bordée par un courant froid qui fait redescendre la banquise le long de ces terres.

Le jour est permanent au niveau du cercle polaire. On retrouve de l'obscurité au niveau du cercle polaire à la mi-août, on peut alors espérer observer des aurores boréales. L'été est donc la période idéale pour découvrir le Groenland lors d'un séjour aventure avec des bivouacs sous tente parmi les plus beaux que l'on puisse imaginer ou en dormant en auberge ou dans les maisons communales des villages pour ceux qui veulent plus de confort. Vous pouvez randonner pour arpenter les vallées glaciaires ou surplomber les fjords, naviguer en kayak pour approcher les icebergs et essayer d'apercevoir phoques et baleines ou partir en croisière sur un voilier pour couvrir plus de distance et découvrir par la mer la richesse de ce territoire et accoster dans des criques comme dans des petits villages isolés.

Activités



Automne



Ne dure que quelques semaines entre septembre et octobre. Les températures baissent tout comme la durée du jour, la végétation arctique se part de sa robe automnale et se prépare à hiverner. Cependant, on peut toujours voyager au Groenland en septembre pour un court séjour en baie de Disko, à Kangerlussuaq ou dans le

sud. Les observations d'aurores boréales sont nombreuses et la luminosité suffisamment bonne pour faire des sorties à la journée en rando ou bateau. Pour les plus sportifs et les plus givrés, c'est également la période où a lieu le marathon du cercle polaire qui vous amènera à courir sur l'inlandsis sur la terre des bœufs musqués.

Activités



Hiver



L'hiver est la saison la plus longue. Au niveau du cercle polaire, la période d'ensoleillement est limitée voire nulle pendant plus de 2 mois (décembre janvier). Les températures sont entre -35 et -15°C sur les côtes. D'octobre à mi-février les conditions climatiques et le faible ensoleillement rendent les conditions de voyage



difficile mais pas impossible si vous souhaitez une expérience de nuit polaire. La faible luminosité n'empêchera donc pas les plus courageux de faire du traineau dans la baie de Disko et ils seront récompensés par des aurores boréales. Le retour du soleil est un événement fêté dans chaque village et est un moment très particulier à partager avec les Groenlandais à cette période. [Période de janvier à février selon les latitudes des villages]

Activités





Climat & ensoleillement



Ilulissat

	JANV.	FÉVR.	MARS	AVR.	MAI	JUIN	JUIL.	AOÛT	SEPT.	OCT.	NOV.	DÉC.
 Durée du jour	02h10	07h20	11h05	16h00	21h30	24h00	24h00	18h00	13h30	09h10	04h20	00h00
 Températures moyennes	-16° / -10°	-18° / -11°	-19° / -11°	-12° / -5°	-3° / 3°	2° / 8°	5° / 11°	4° / 10°	0° / 5°	-6° / -1°	-10° / -5°	-15° / -8°

Narsarsuaq

	JANV.	FÉVR.	MARS	AVR.	MAI	JUIN	JUIL.	AOÛT	SEPT.	OCT.	NOV.	DÉC.
 Durée du jour	06h20	08h30	11h20	15h40	17h30	19h20	18h40	16h00	13h00	10h10	07h25	05h30
 Températures moyennes	-11° / -3°	-10° / -1°	-9° / 0°	-4° / 4°	1° / 9°	5° / 13°	6° / 15°	6° / 14°	2° / 9°	-2° / 4°	-7° / 0°	-10° / -2°

Tassilaq

	JANV.	FÉVR.	MARS	AVR.	MAI	JUIN	JUIL.	AOÛT	SEPT.	OCT.	NOV.	DÉC.
 Durée du jour	04h45	08h20	11h10	15h15	19h00	23h00	21h00	17h10	13h10	09h40	06h00	03h00
 Températures moyennes	-11° / -4°	-11° / -4°	-11° / -4°	-7° / 0°	-2° / 5°	1° / 8°	3° / 11°	3° / 10°	0° / 6°	-3° / 2°	-8° / -1°	-10° / -4°

Quand partir pour

	JANV.	FÉVR.	MARS	AVR.	MAI	JUIN	JUIL.	AOÛT	SEPT.	OCT.	NOV.	DÉC.
Trek & randonnée						✓	✓	✓	✓			
Kayak de mer						✓	✓	✓	✓			
Baleines						✓	✓	✓				
Ski		✓	✓	✓								
Raquettes à neige		✓	✓	✓								
Chien de traîneau		✓	✓	✓								
Aurores boréales		✓	✓									

JOURS FÉRIÉS

et festivités

- 
Janvier : Le retour du soleil
 La date est différente selon le village et sa latitude. Les Groenlandais fêtent le retour du soleil après les longs obscurs mois d'hiver. L'occasion de sorties familiales en traîneau à chien, en raquettes...
- 
Fin Février : Nuuk Snow Festival
 En février (ou mars selon les conditions météorologiques), Nuuk accueille les meilleurs sculpteurs sur neige ou sur glace de la planète, dont les outils sont obligatoirement traditionnels.
- 
Avril : Avannaata
 La course de traîneau la plus populaire du pays qui rassemble dans le nord ouest du pays des mushers venu de tout le Groenland pour désigner leur champion dans une course épique et festive.
- 
21 Juin : Fête nationale
 Célébration du jour le plus long de l'année, la fête nationale « Illortuneq » est un événement phare dans le calendrier groenlandais. A cette occasion, partout dans le pays, les festivités sont organisées. Habillé de leur costumes traditionnels coloré, l
- 
Aout : Festival d'art de Disko et de nourriture d'Igasa
 Festival de musique et de théâtre qui se déroule sur des scènes extérieures à Ilulissat et Oqaatsut. Des artistes locaux et internationaux se produisent pour un échange culturel unique au Groenland. Pour les amateurs de gastronomie locale, c'est au sud d
- 
Octobre : Marathon du cercle polaire
 Un marathon unique au monde qui se déroule au niveau du cercle polaire et dont une partie de l'itinéraire se déroule sur l'inlandsis, à même la glace... une course givrée avec frissons garantis!
- 
Décembre : Noël et Nouvel an
 Traditionnelles fêtes de fin d'année.

