



GROENLAND

Exploration en voilier des fjords de l'Est du Groenland



Croisière & voile



À partir de 5 600 €



Durée 14 jours

Prochain départ
28/07/2019

Niveau Facile



Descriptif :

Un séjour exceptionnel pour l'exploration d'une des zones les plus sauvages de la planète.

Des pics effilés d'où descendent des langues glaciaires majestueuses, des fjords jalonnés d'innombrables icebergs massifs, des petits villages isolés aux maisons colorées. Voilà la carte postale Groenlandaise dans laquelle ce séjour vous propose d'entrer en vous fauflant à travers les glaces grâce à votre refuge flottant, le voilier Le Gryning. Embarquement imminent pour un voyage exceptionnel et hors du temps.



Les points forts :

- Seulement 4 passagers à bord du voilier
- Une zone peu connue du Groenland et sauvage
- Nombreuses glaces du fjord Sermilik et fronts glaciaires

€ Dates & prix

Budget :

Du	Au	Prix TTC par pers.	Départ confirmé
28/07/2019	10/08/2019	5 600 €	Dernières places !

Le prix comprend :

- La navigation port/port en pension complète
- Les boissons (eau, café, thé à volonté et vin exclusivement aux dîners)
- La caisse de bord

Le prix ne comprend pas :

- Les frais d'inscription: 18€ par personne
- L'assurance voyage annulation (3% du prix du voyage), l'assurance rapatriement (2%) ou l'assurance voyage multirisques : annulation, assistance, bagage, rapatriement (4% du prix du voyage)
- Le forfait pré-post acheminement au départ de Paris incluant 2 nuits à Reykjavik en hôtel base chambre double (à partir de 1200€/personne)

A payer sur place :

- Les dépenses personnelles
- Les transferts aéroport à Reykjavik



Jour par jour

Jour par jour :

JOUR 1

📍 Embarquement à Kulusuk

Arrivée en provenance de Reykjavik à l'aéroport de Kulusuk. Transfert en taxi de l'aéroport au port de Kulusuk pour rejoindre le bateau. Accueil par l'équipage, présentation du bateau et briefing de sécurité. Déjeuner de bienvenue à bord. Nous vous invitons, le reste du temps libre, à découvrir le petit village de Kulusuk, son musée de la culture Inuit, et faire d'éventuelles emplettes de dernière minute. Installation à bord puis dîner.



Hébergement : [A bord du bateau](#)

JOUR 2

📍 Navigation vers le village de Kummiut

Nous naviguons vers le village de Kummiut, les montagnes s'élèvent autour du fjord et nous rencontrons nos premiers gros icebergs ! Nous mouillons pour la nuit dans le fjord d'Ikaassaalaq.



Hébergement : [A bord du bateau](#)

JOUR 3

📍 Glacier du fjord d'Ikaassaalaq.

Nous débarquons aujourd'hui pour une courte randonnée dans un terrain totalement sauvage à proximité du petit glacier qui se déverse dans le fjord.



Hébergement : [A bord du bateau](#)



Marche : [3 h](#)

JOUR 4

📍 Navigation vers Tiniteqilaaq

Notre navigation nous fait remonter le fjord d'Ikaasatsivaq et ses sommets culminant à 1000m tombant en à pic dans les eaux bleues immaculées de la blancheur des icebergs. Nous arrivons bientôt au petit village de Tiniteqilaaq, porte d'entrée pour le fjord du Sermilik. L'occasion unique de découvrir la vie d'un village typique groenlandais et de refaire quelques stocks de nourriture. Notre mouillage du soir nous donne l'occasion de pêcher quelques ombles chevalier depuis le voilier.



Hébergement : [A bord du bateau](#)

JOURS 5 À 8

📍 Exploration du Sermilik

Navigations au milieu des glaces pour explorer le Sermilik Fjord, où une dizaine de glaciers déversent continuellement leurs icebergs, aux formes et aux couleurs toujours fascinantes. Mouillages dans les petits abris qui parsèment ce gigantesque fjord. Explorations, trekking, approche des icebergs, selon vos envies et les conditions de glace.



Hébergement : [A bord du bateau](#)



Marche : [4 h](#)

JOUR 9

📍 Ile d'Ikateeq

Exploration de l'île d'Ikateeq et de ses ruines américaines de la seconde guerre mondiale, puis sortie du fjord de Sermilik.



Hébergement : [A bord du bateau](#)



Marche : [3 h](#)

JOUR 10

📍 Exploration du fjord d'Ikertivaq et approche de la calotte glaciaire

Navigation vers le système de fjords de l'Ikertivaq, surplombé par la calotte glaciaire, et autour de l'île de Suunikajik.



Hébergement : [A bord du bateau](#)

JOUR 11

📍 Randonnée vers la calotte glaciaire

Randonnée vers le sommet de la presqu'île pour une vue saisissante de la calotte glaciaire qui entoure et domine le sommet (dénivelé 1000m, durée 5 à 6 heures environ). Pour ceux qui ne souhaiteraient pas effectuer la randonnée, possibilité de rester à bord.



Hébergement : A bord du bateau



Dénivelé positif : 1000 m



Dénivelé négatif : 1000 m



Marche : 6 h

JOUR 12

📍 Navigation dans l'océan arctique

Navigation retour vers Taasilaq. Observations des baleines qui évoluent au milieu des icebergs libérés par les glaciers environnants. Arrivée dans la soirée à Taasilaq, principal village inuit de la région.



Hébergement : A bord du bateau

JOUR 13

📍 Village de Taasilaq

Visite de Taasilaq, puis courte navigation vers Kulusuk



Hébergement : A bord du bateau

JOUR 14

📍 Débarquement à Kulusuk

Débarquement à Kulusuk le matin. Nous quittons Le Gryning et Stéphane.

Le parcours pourra être changé en fonction de la météo. Votre skipper fait autorité à bord, et lui seul, de par ses connaissances, est habilité à prendre des décisions.

+ En savoir +

Détail du voyage

Nombre de participants

De 1 à 4 participants

Niveau

Il n'est pas nécessaire d'avoir une connaissance préalable de la voile, les débutants sont les bienvenus à la manœuvre. Bien qu'aucune condition physique spéciale ne soit requise, nous vous demandons simplement d'être suffisamment en forme pour monter et descendre aisément du bateau (échelle à grimper et il faut parfois enjamber le quai pour accéder au voilier) et pour marcher sur des terrains parfois glissants comme le sont souvent les roches en bord de la mer.

Encadrement

Stéphane Giudicelli, marin professionnel ayant 30 ans d'expérience, sera notre capitaine. Il sera accompagné de son second.

L'équipage parlera français et anglais. Il est donc souhaitable de pouvoir communiquer en anglais afin de pouvoir échanger avec les autres participants à bord.

L'équipage vous encadrera durant les randonnées mais ils sont uniquement responsable de vous à bord, à terre, ils vous accompagnent mais vous demeurez sous votre propre responsabilité.

Alimentation

Pension complète à bord du bateau. Le Gryning propose une cuisine variée à base de produits locaux autant que possible. Du fait de l'isolement, il est toutefois nécessaire de ne pas avoir d'attentes particulières quand au raffinement des repas. Difficulté de trouver fruits et légumes dans ces contrées polaires. Boissons (café, thé) comprises et à disposition.

Hébergement

LE GRYNING: Sloop pouvant accueillir 4 passagers à son bord. Il s'agit là d'un refuge flottant, permettant de découvrir ces terres isolées au climat rude.

A bord, 3 cabines mixtes de 2 personnes avec 1 salle de bain privative, 1 douche chaude et 1 cabinet de toilettes.

Un placard par personne, nombreux rangements et étagères supplémentaires.

Déplacement

En voilier pour la navigation.

En annexe pour les débarquements.

A pied pour les visites de villages et les ballades à pied sur les massifs.

Budget & change

La monnaie au Groenland est la couronne Danoise.

1 € ~ 7.5 DKK.

Pourboires

Le coutumier pourboire fait office de contribution générale à la fin du voyage. Le montant est laissé à la libre appréciation de chacun. Donner un pourboire est un choix très personnel, et vous pouvez donner le montant que vous désirez.

Équipement



Matériel fourni sur place

- Vestes et pantalons pour la navigation sous pluie et/ou mauvais temps sont prêtés à bord en cas de besoin.
 - Linge de lit, couvertures, oreillers et taies sont fournis
-

PARTEZ BIEN ÉQUIPÉ(E) AVEC
MOUNTAIN HARD WEAR

-20%

A l'achat d'un voyage 66 Nord, bénéficiez de -20% sur l'équipement

MOUNTAIN HARD WEAR

Équipement outdoor, hautes performances

Mountain Hardwear est le partenaire équipement de 66°Nord. Mountain hardwear propose des vêtements et équipements outdoor très performants, utilisant les meilleurs matériaux et technologies, vous assurant le meilleur équipement pour vos voyages et randonnées. Plus que partout ailleurs, dans le Grand Nord, il est important d'être bien équipé. N'oublions pas le dicton Norvégien « Il n'y a pas de mauvais temps, juste de mauvais vêtements ».

[Je m'équipe](#)



Vêtements à prévoir

- Une paire de bottes montantes et antidérapantes (fortement conseillé)
 - Une paire de chaussures légères ou chaussons pour le pont et l'intérieur du bateau
 - Une paire de chaussures de randonnée ou de montagne
 - Des paires de chaussettes de laine
 - Une veste de montagne et un bon anorak imperméable (Assurez-vous que votre parka soit toujours à portée de main, si jamais vous deviez vous précipiter à l'extérieur pour observer un animal)
 - Des pull-over chauds ou fourrures polaires
 - Des sous-vêtements haut et bas. C'est la première isolation que vous aurez, soignez-la. Des fibres techniques fines, comme la Carline ou la Polartec sont très efficaces, chaudes, souples, confortables et légères. Elles sèchent très rapidement.
 - Un pantalon de randonnée confortable
 - Un sur-pantalon imperméable (pour les débarquements en annexe)
 - Un maillot de bain (Si escale à Reykjavik)
 - Une paire de gants ou moufles imperméable
 - Une paire de gants en laine
 - Bonnet de laine / Cache cou
 - Une Casquette ou un chapeau (à large visière) et une moustiquaire de tête ainsi qu'un répulsif
-



Équipement à prévoir

- Un bloc-notes
 - Un appareil photo
 - Une paire de jumelles
 - Des lunettes de soleil
 - Une trousse de pharmacie personnelle
 - De la crème de protection solaire (visage et lèvres)
 - Une petite gourde thermos
 - Serviette et nécessaire de toilette
 - Des sacs plastiques pour l'étanchéité de vos affaires
-



Bagages

Il est impératif de n'emporter qu'un sac de voyage souple plus facile à ranger dans les cabines. Les valises rigides ne pourront pas être embarquées à bord. Prévoyez également un petit sac à dos 20~35 litres.



Pharmacie

Il est recommandé aux participants d'apporter leurs médicaments : Aspirine, antiseptique intestinal, petits ciseaux, tricostérol, crème de protection solaire visage et lèvres, crème... Pensez également à vos pieds : Elastoplast, éosine...
Des moustiques sont présents, pensez à un répulsif.

Le bateau ne peut accueillir, par conception, de personnes à mobilité réduite.

Formalités & santé

Passeport

Être munis d'une carte nationale d'identité sécurisée ou d'un passeport en cours de validité.

ATTENTION, à partir du 15 janvier 2017, un enfant qui voyage à l'étranger sans être accompagné de l'un de ses parents doit présenter les 3 documents suivants :

- Pièce d'identité valide du mineur : carte d'identité ou passeport + visa éventuel en fonction des exigences du pays de destination (à vérifier en consultant les fiches pays du site diplomatie.gouv.fr)
- Photocopie du titre d'identité valide du parent signataire : carte d'identité ou passeport
- Formulaire d'autorisation de sortie du territoire signé par l'un des parents titulaire de l'autorité parentale.

Pour tout complément d'informations: <https://www.service-public.fr/particuliers/vosdroits/F1359>

Attention: pour les croisières / Passeport valable 3 mois après la date de retour.

Visa

Non

Carte d'identité

carte d'identité valable plus de 3 mois après la date de retour (vérifier la date d'expiration dès maintenant).

À compter du 1er janvier 2014, la durée de validité des cartes nationales d'identité (CNI) délivrées aux personnes majeures passera de 10 à 15 ans. Attention, cette prolongation ne concernera pas les CNI délivrées aux mineurs qui resteront toujours valables 10 ans. Un décret vient en effet d'être publié en ce sens au Journal officiel du vendredi 20 décembre 2013. Cet allongement de 5 ans concernera à la fois : les nouvelles CNI délivrées à partir du 1er janvier 2014, les CNI délivrées entre le 2 janvier 2004 et le 31 décembre 2013. Pour les CNI délivrées entre le 2 janvier 2004 et le 31 décembre 2013, cette prolongation de 5 ans n'impliquera aucune démarche particulière de la part des usagers, la date de validité inscrite sur le titre n'étant pas modifiée. Pour chaque pays acceptant la carte nationale d'identité comme document de voyage, le ministère de l'intérieur propose une fiche d'information traduite.

<http://www.interieur.gouv.fr/Actualites/L-actu-du-Ministere/Duree-de-validite-de-la-CNI>

Vaccins

Aucune vaccination exigée.

Pour toutes les destinations, immunisation à jour conseillée contre :

- diphtérie, tétanos, poliomyélite (pour les expéditions polaires, le tétanos peut être une complication des gelures graves)
 - coqueluche et rougeole
 - hépatite B (maladie sexuellement transmissible) ;
 - hépatite A (maladie transmise par l'alimentation) ;
 - rage, en cas de séjours prolongés et très rustiques.
-

“ *Tikilluarit Kalaallit Nunaat* ”

Terre lointaine et mystique, le Groenland résonne en nous comme une terre d'aventure hors du commun. Si vous avez parcouru le monde, il vous reste le Groenland.

Longtemps réservé à une poignée d'explorateurs, ces terres lointaines où les routes sont inexistantes, se découvrent par la mer ou à pied. Pionniers du voyage d'aventure en terres polaires, 66°Nord est présent au Groenland depuis près de 20 ans. Notre implantation dans ce pays nous permet de vous proposer des itinéraires inédits, des explorations hors des sentiers battus accompagnés par nos guides spécialistes, ainsi que des découvertes en individuel et sur mesure !

Pays des icebergs, des baleines, du kayak mais aussi du traîneau et des aurores boréales, le Groenland bouleverse autant qu'il transporte. Chez 66°Nord, nous vous proposons de le découvrir le plus simplement possible, grâce aux moyens de déplacements locaux et, ou ancestraux. En été, quand les eaux sont libres de glaces et les côtes laissent la végétation arctique se dévoiler, nous organisons donc des séjours kayak et rando pour une expérience au plus proche de la nature brute et sauvage du Groenland. Au printemps, quand la neige recouvre le sol et la banquise la mer, c'est en raquettes, en ski/pulka ou encore en traîneau à chiens que nos séjours vous font découvrir les zones les plus remarquables et diversifiées de la côte Est et de la baie de Disko. Nous avons créés pour vous des voyages exclusifs pour découvrir ce territoire en toute saison, en bivouac à l'image des chasseurs partant plusieurs mois, ou en dur dans les maisons colorées ou cabanes de chasseurs groenlandaises.



DÉCOUVREZ

Le Groenland

Quelques chiffres



Superficie :

2 166 086 km²



Population :

55 847 habitants



Décalage horaire :

-4h00 à -3h00

- 4h00 qu'en France en été

- 3h00 qu'en France en hiver

Infos pratiques



Langue :

Groenlandais

En 2009 la langue officielle devient le Groenlandais (Kalaallisut), devant le Danois. Il fait partie des langues Inuit avec la particularité d'utiliser l'alphabet latin, ce qui n'est pas le cas de toutes. Cette langue appartient au groupe des langues Agglutinantes et Polysynthétiques. C'est-à-dire que chaque mot est constitué d'un assemblage de mots qui ont été réduits de façon synthétique. Ne soyez pas surpris devant la longueur de certains mots, puisqu'un mot peut-être une phrase à lui tout seul.



Electricité :

220 V

Prises identiques aux prises françaises. Si vous dormez en auberge ou en gîte vous pourrez régulièrement charger les batteries de vos appareils électroniques. Attention, il n'y a pas de possibilité de recharger les batteries pendant un raid. Photographes : prévoyez des batteries supplémentaires !



Monnaie & change :

Couronne danoise

Il est possible de faire du change en France ou bien de retirer directement à votre arrivée sur place. Les cartes de crédit internationales sont acceptées dans la plupart des commerces. Ces paiements peuvent éventuellement être soumis à des frais, selon votre banque. Attention, la vie est chère au Groenland et le prix d'un souvenir peut vite monter à plus de 50 euros.

Géographie

Le Groenland est l'île la plus grande du monde. Sa situation aux confins de l'Atlantique nord et de la mer polaire fait qu'elle est entourée principalement de courants froids. Ses rivages constamment refroidis et le rayonnement glacial provenant de l'inlandsis lui confèrent son climat arctique. L'inlandsis couvre 1 833 900 km² et s'étend du nord au sud sur 2 500 km et jusqu'à 1 000 km de l'est à l'ouest. En son milieu, la glace atteint 3 km d'épaisseur. C'est le long des côtes et sur les îles que se trouvent les régions que la glace ne recouvre pas, soit 341 700 km², cela sur une largeur maximale de 200 km mais les fjords, qui les pénètrent profondément, font communiquer l'inlandsis avec la mer. Le paysage groenlandais est le résultat des névés de l'époque glaciaire, mais plusieurs endroits portent des traces de processus géologiques tels que tremblements de terre, formations de chaînes montagneuses, activité volcanique... Il n'est donc pas étonnant que le Groenland soit un eldorado pour ceux qui s'intéressent à la géologie.

Us et coutumes

Les Groenlandais sont des descendants de chasseurs-cueilleurs nomade. Ce peuple s'est donc adapté à son environnement rude et a vécu en autarcie pendant de nombreux siècles en croyant aux esprits de la nature. Les Danois les ont rattaché à leur royaume et ont, en l'espace d'un siècle, bouleversé le mode de vie et de croyances traditionnelles des groenlandais qui sont passé en ce temps très court, d'un mode de vie nomade à un mode de vie plus moderne et sédentaire. On trouve donc au Groenland une grande partie du confort moderne même si l'eau courante et les toilettes ne sont pas installées dans tous les villages et que le phoque, la baleine et tous les animaux issus de la chasse, continuent de constituer une grande partie de leur alimentation.

Ainsi, ne soyez pas choqués de voir des chasseurs revenir avec des phoques ou des rennes et n'oubliez pas qu'il n'y a pas d'animaux d'élevage au Groenland ! Vous aurez d'ailleurs peut-être l'occasion de goûter au ragoût de phoque ou au matak : gras de baleine fraîchement découpé. Mais les plats à base de crevettes, de flétan, morue ou même d'omble chevalier conviennent souvent

mieux à nos papilles occidentales.

Les chiens de traîneau sont considérés comme des outils de travail et les Groenlandais se comportent avec eux comme des chefs de meute. Un œil non averti pourra donc trouver certains traitements de ces animaux brutaux mais les mushers respectent leurs chiens et les reprennent uniquement pour éviter des comportements dangereux qui auraient de lourdes conséquences sur la banquise.

Sachez également que l'introduction de l'alcool a fait de gros dégâts dans le pays et que la vente d'alcool fort est très réglementée sur le territoire pour limiter les dépendances.

Les Groenlandais sont un peuple souriant et accueillant et sont férus d'arts et de chant. Ils fabriquent de petits totems en forme d'animaux appelés tupilak mais également de nombreux objets à base d'os ou de peaux puisque tout est récupéré dans l'animal chassé. Les danses traditionnelles racontent des récits de chasse et permettent de mieux comprendre la culture groenlandaise. Ce peuple profite de l'instant et se projette peu dans l'avenir, portant en eux une douceur de vivre qui contraste pleinement avec la rudesse des conditions de vie.

QUAND PARTIR

Saisons, climat, festivités

Printemps



Les températures remontent et passent de -25°C en février jusqu'à atteindre des températures positives 3 mois plus tard durant le mois de mai provoquant le début de la fonte des neiges et la débâcle de la banquise. Le froid est sec et les averses de neige sont limitées à l'Ouest et plus conséquentes à l'Est. La période de mi-février à mi-avril

est donc à privilégier car les températures sont meilleures et les conditions de neige et de glace demeurent excellentes.

La durée du jour est similaire à celle que l'on retrouve en France permettant de belles journées d'activité. Vous pourrez ainsi découvrir les fjords et massifs enneigés et progresser sur la banquise en ski, en raquettes ou en traîneau tout en profitant de nuits sombres, idéales pour observer les aurores boréales.

Activités



Eté



Il commence en juin et finit avec le mois d'août. Le Gulf Stream remontant sur la côte ouest permet à cette zone d'avoir des températures oscillant entre 8°C et 15°C voire 20°C et un ensoleillement conséquent mais il n'est pas impossible de retrouver des averses de neige ponctuelles à partir de fin août avec une pluviométrie plus importante

: l'automne approche déjà. La côte Est est plus froide de 5°C environ car bordée par un courant froid qui fait redescendre la banquise le long de ces terres.

Le jour est permanent au niveau du cercle polaire. On retrouve de l'obscurité au niveau du cercle polaire à la mi-août, on peut alors espérer observer des aurores boréales. L'été est donc la période idéale pour découvrir le Groenland lors d'un séjour aventure avec des bivouacs sous tente parmi les plus beaux que l'on puisse imaginer ou en dormant en auberge ou dans les maisons communales des villages pour ceux qui veulent plus de confort. Vous pouvez randonner pour arpenter les vallées glaciaires ou surplomber les fjords, naviguer en kayak pour approcher les icebergs et essayer d'apercevoir phoques et baleines ou partir en croisière sur un voilier pour couvrir plus de distance et découvrir par la mer la richesse de ce territoire et accoster dans des criques comme dans des petits villages isolés.

Activités



Automne



Ne dure que quelques semaines entre septembre et octobre. Les températures baissent tout comme la durée du jour, la végétation arctique se part de sa robe automnale et se prépare à hiverner. Cependant, on peut toujours voyager au Groenland en septembre pour un court séjour en baie de Disko, à Kangerlussuaq ou dans le

sud. Les observations d'aurores boréales sont nombreuses et la luminosité suffisamment bonne pour faire des sorties à la journée en rando ou bateau. Pour les plus sportifs et les plus givrés, c'est également la période où a lieu le marathon du cercle polaire qui vous amènera à courir sur l'inlandsis sur la terre des bœufs musqués.

Activités



Hiver



L'hiver est la saison la plus longue. Au niveau du cercle polaire, la période d'ensoleillement est limitée voire nulle pendant plus de 2 mois (décembre janvier). Les températures sont entre -35 et -15°C sur les côtes. D'octobre à mi-février les conditions climatiques et le faible ensoleillement rendent les conditions de voyage



difficile mais pas impossible si vous souhaitez une expérience de nuit polaire. La faible luminosité n'empêchera donc pas les plus courageux de faire du traineau dans la baie de Disko et ils seront récompensés par des aurores boréales. Le retour du soleil est un événement fêté dans chaque village et est un moment très particulier à partager avec les Groenlandais à cette période. [Période de janvier à février selon les latitudes des villages]

Activités





Climat & ensoleillement



Ilulissat

	JANV.	FÉVR.	MARS	AVR.	MAI	JUIN	JUIL.	AOÛT	SEPT.	OCT.	NOV.	DÉC.
 Durée du jour	02h10	07h20	11h05	16h00	21h30	24h00	24h00	18h00	13h30	09h10	04h20	00h00
 Températures moyennes	-16° / -10°	-18° / -11°	-19° / -11°	-12° / -5°	-3° / 3°	2° / 8°	5° / 11°	4° / 10°	0° / 5°	-6° / -1°	-10° / -5°	-15° / -8°

Narsarsuaq

	JANV.	FÉVR.	MARS	AVR.	MAI	JUIN	JUIL.	AOÛT	SEPT.	OCT.	NOV.	DÉC.
 Durée du jour	06h20	08h30	11h20	15h40	17h30	19h20	18h40	16h00	13h00	10h10	07h25	05h30
 Températures moyennes	-11° / -3°	-10° / -1°	-9° / 0°	-4° / 4°	1° / 9°	5° / 13°	6° / 15°	6° / 14°	2° / 9°	-2° / 4°	-7° / 0°	-10° / -2°

Tassilaq

	JANV.	FÉVR.	MARS	AVR.	MAI	JUIN	JUIL.	AOÛT	SEPT.	OCT.	NOV.	DÉC.
 Durée du jour	04h45	08h20	11h10	15h15	19h00	23h00	21h00	17h10	13h10	09h40	06h00	03h00
 Températures moyennes	-11° / -4°	-11° / -4°	-11° / -4°	-7° / 0°	-2° / 5°	1° / 8°	3° / 11°	3° / 10°	0° / 6°	-3° / 2°	-8° / -1°	-10° / -4°

Quand partir pour

	JANV.	FÉVR.	MARS	AVR.	MAI	JUIN	JUIL.	AOÛT	SEPT.	OCT.	NOV.	DÉC.
Trek & randonnée						✓	✓	✓	✓			
Kayak de mer						✓	✓	✓	✓			
Baleines						✓	✓	✓				
Ski		✓	✓	✓								
Raquettes à neige		✓	✓	✓								
Chien de traîneau		✓	✓	✓								
Aurores boréales		✓	✓									

JOURS FÉRIÉS

et festivités

- 
Janvier : Le retour du soleil
 La date est différente selon le village et sa latitude. Les Groenlandais fêtent le retour du soleil après les longs obscurs mois d'hiver. L'occasion de sorties familiales en traîneau à chien, en raquettes...
- 
Fin Février : Nuuk Snow Festival
 En février (ou mars selon les conditions météorologiques), Nuuk accueille les meilleurs sculpteurs sur neige ou sur glace de la planète, dont les outils sont obligatoirement traditionnels.
- 
Avril : Avannaata
 La course de traîneau la plus populaire du pays qui rassemble dans le nord ouest du pays des mushers venu de tout le Groenland pour désigner leur champion dans une course épique et festive.
- 
21 Juin : Fête nationale
 Célébration du jour le plus long de l'année, la fête nationale « Illortuneq » est un événement phare dans le calendrier groenlandais. A cette occasion, partout dans le pays, les festivités sont organisées. Habillé de leur costumes traditionnels coloré, l
- 
Aout : Festival d'art de Disko et de nourriture d'Igasa
 Festival de musique et de théâtre qui se déroule sur des scènes extérieures à Ilulissat et Oqaatsut. Des artistes locaux et internationaux se produisent pour un échange culturel unique au Groenland. Pour les amateurs de gastronomie locale, c'est au sud d
- 
Octobre : Marathon du cercle polaire
 Un marathon unique au monde qui se déroule au niveau du cercle polaire et dont une partie de l'itinéraire se déroule sur l'inlandsis, à même la glace... une course givrée avec frissons garantis!
- 
Décembre : Noël et Nouvel an
 Traditionnelles fêtes de fin d'année.

