



## GROENLAND

# La Louise au Nord de la Baie de Disko



Croisière & voile



À partir de 1 570 €



Durée 8 jours



Prochain départ  
18/08/2019

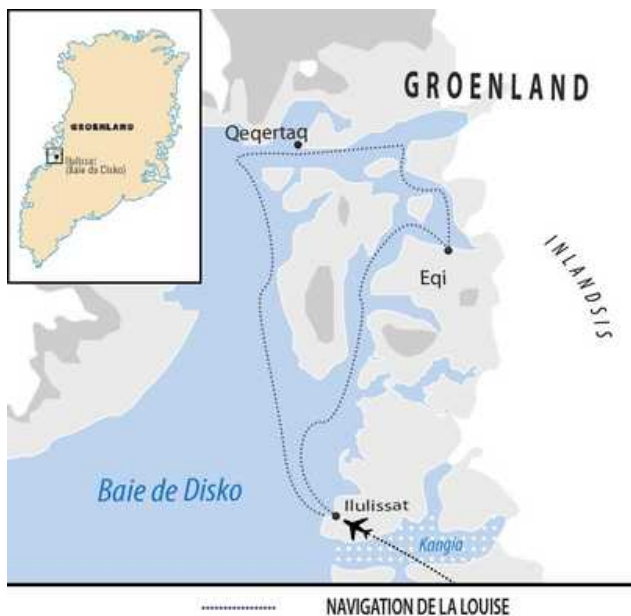


Niveau Facile



## Descriptif :

Une belle navigation à bord de la Goélette La Louise. Nous sommes les heureux spectateurs d'un Groenland insolite ; entre la valse des baleines, le grondement des icebergs géants, le fracas des glaciers, le son des pétrels, la douceur des vallées fleuries, et l'intimité des fonds de fjords.



## Les points forts :

- Seulement 8 passagers à bord de la goélette La Louise
- Des mouillages dans des lieux totalement isolés
- Les icebergs géants et le front glaciaire Egi Sermia

€ Dates & prix

## Budget :

| Du         | Au         | Prix TTC par pers. | Départ confirmé |
|------------|------------|--------------------|-----------------|
| 18/08/2019 | 25/08/2019 | 1 570 €            | Complet         |

### Le prix comprend :

- La navigation port/port en pension complète
- Les boissons (eau, café, thé à volonté et vin exclusivement aux dîners)

### Le prix ne comprend pas :

- Les frais d'inscription: 18€ par personne (gratuit -12 ans)
- L'assurance voyage annulation (3% du prix du voyage), l'assurance rapatriement (2%) ou l'assurance voyage multirisques : annulation, assistance, bagage, rapatriement (4% du prix du voyage)
- Le forfait pré-post acheminement au départ de Paris incluant 2 nuits à Copenhague en hôtel base chambre double (à partir de 1550€/personne)

### A payer sur place :

- Les dépenses personnelles
- Les pourboires
- Les transferts aéroport à Copenhague et Ilulissat
- Les boissons autres que celles mentionnées



## Jour par jour :

### JOUR 1

#### 📍 Embarquement à Ilulissat

Arrivée et installation à bord.

---

### JOUR 2

#### 📍 Rodebay / Entrée dans Atasund

Le glacier d' Ilulissat vu de la mer - petite navigation vers Oqaatsut ( Rodebay) au Nord, balade dans ce jolie village coloré. Puis navigation vers l'entrée d'Atasund en fin de journée. Peut-être aurons la chance de voir une baleine, les icebergs seront eux au rendez-vous.

---

### JOUR 3

#### 📍 Atasund

La navigation dans Atasund (5 à 6h) se fait au milieu des icebergs. A Qitemiorssut une virée sera proposée pour aller aux champignons, un beau moment en perspective. L'après-midi, navigation avec vue sur la calotte glaciaire, on se rapproche des glaciers.

---

### JOUR 4

#### 📍 Glacier Eqip Sermia

Navigation vers et au pied du glacier Eqip Sermia. On s'adapte ensuite aux conditions de glace pour se diriger éventuellement vers le Nord-Ouest de l'île Allugtoq (Arveprinsens).

---

### JOUR 5

#### 📍 Qeqertaq

Slalom dans les "glaçons" pour sortir de Torssukatak le matin. L'après-midi promenade à Qeqertaq, village très isolé (70°Nord). Nuit au mouillage du "Parking à icebergs";

---

#### JOUR 6

##### 📍 Agpat

Route Sud, par la gorge de Anitdlagia : passage étroit, encaissé, impressionnant, surtout quand un iceberg tente de se faufiler par le même endroit! Arrêt &quot; pêche&quot; dans la journée. Nuit à Agpat (Ritenbenk), ancienne station baleinière.

---

#### JOUR 7

##### 📍 Ilulissat

On va naviguer (5 à 6h) en zone plus ouverte et moins encombrée par la glace, peut-être l'occasion de faire de la voile si le vent est de la partie... Retour le soir au port d'Ilulissat. On pourra admirer une dernière fois le glacier.

---

#### JOUR 8

##### 📍 Débarquement à Ilulissat

Débarquement à Ilulissat le matin.

Attention, ce programme n'est donné qu'à titre indicatif et non contractuel, il est susceptible d'être modifié selon les aléas et impératifs liés à la météo, la mer, la technique. Il peut se dérouler dans un ordre différent.

---

[+](#) En savoir +

## Détail du voyage

### Nombre de participants

De 5 à 8 participants

---

### Niveau

Il n'est pas nécessaire d'avoir une connaissance préalable de la voile, les débutants sont les bienvenus à la manœuvre. Bien qu'aucune condition physique spéciale ne soit requise, nous vous demandons simplement d'être suffisamment en forme pour monter et descendre aisément du bateau(échelle à grimper et il faut parfois enjamber le quai pour accéder au voilier) et pour marcher sur des terrains parfois glissants comme le sont souvent les roches en bord de la mer.

---

## Encadrement

Thierry Dubois, ancien coureur et concepteur de La Louise, sera notre capitaine. Il sera accompagné de son second.

---

## Alimentation

Pension complète à bord du bateau. La Louise propose une cuisine variée et fraîche à base de produits locaux autant que possible (poissons, moutons, boeufs musqués). Difficulté de trouver fruits et légumes dans ces contrées polaires. Boissons (café, thé) comprises et à disposition.

---

## Hébergement

LA LOUISE : Goélette tout en bois pouvant accueillir 8 passagers à son bord. Imaginé comme un vrai refuge flottant, elle a été conçue spécialement pour découvrir, dans les meilleures conditions, ces terres isolées au climat rude, pour une approche de la nature et de sa faune dans des conditions exceptionnelles. Un grand carré pour la convivialité, une carène pensée pour une navigation confortable.

A bord, 2 cabines mixtes de 4 personnes ; 1 salle de bain à bord, avec douche chaude, 1 cabinet de toilettes.

---

## Budget & change

La monnaie au Groenland est la couronne Danoise.

1 € ~ 7.5 DKK.

---

## Pourboires

Le coutumier pourboire fait office de contribution générale à la fin du voyage. Le montant est laissé à la libre appréciation de chacun. Donner un pourboire est un choix très personnel, et vous pouvez donner le montant que vous désirez.

---

# Equipement



### Matériel fourni sur place

- Vestes et pantalons Marinepool pour la pluie et le mauvais temps sont prêtés à bord en cas de besoin.

---



PARTEZ BIEN ÉQUIPÉ(E) AVEC

MOUNTAIN HARD WEAR

**-20%**

A l'achat d'un voyage 66 Nord, bénéficiez de -20% sur l'équipement

## MOUNTAIN HARD WEAR

Équipement outdoor, hautes performances

Mountain Hardwear est le partenaire équipement de 66°Nord. Mountain hardwear propose des vêtements et équipements outdoor très performants, utilisant les meilleurs matériaux et technologies, vous assurant le meilleur équipement pour vos voyages et randonnées. Plus que partout ailleurs, dans le Grand Nord, il est important d'être bien équipé. N'oublions pas le dicton Norvégien « Il n'y a pas de mauvais temps, juste de mauvais vêtements ».

[Je m'équipe](#)



### Vêtements à prévoir

- Un sac de couchage confort 5°C (oreillers et taies fournies)
- Une paire de bottes montantes et antidérapantes (facultatif)
- Une paire de chaussures légères pour le pont et l'intérieur du bateau
- Une paire de chaussures de randonnée ou de montagne
- Des paires de chaussettes de laine
- Une veste de montagne ou un bon anorak imperméable (Assurez-vous que votre parka soit toujours à portée de main, si jamais vous deviez vous précipiter à l'extérieur pour observer un animal)
- Des pull-over chauds ou fourrures polaires
- Des sous-vêtements haut et bas. C'est la première isolation que vous aurez, soignez-la. Des fibres techniques fines, comme la Carline ou la Polartec sont très efficaces, chaudes, souples, confortables et légères. Elles séchent très rapidement.
- Un pantalon de randonnée confortable
- Un sur-pantalon imperméable (pour les débarquements en annexe)
- Un maillot de bain (Si escale à Reykjavik)
- Une paire de gants ou moufles imperméable
- Une paire de gants en laine
- Bonnet de laine / Cache cou
- Une Casquette ou un chapeau (à large visière) et une moustiquaire de tête ainsi qu'un répulsif



### Équipement à prévoir

- Un bloc-notes
- Un appareil photo
- Une paire de jumelles
- Des lunettes de soleil
- Une trousse de pharmacie personnelle
- De la crème de protection solaire (visage et lèvres)
- Une petite gourde thermos
- Serviette et nécessaire de toilette
- Des sacs plastiques pour l'étanchéité de vos affaires



## Bagages

Nous vous recommandons un sac de voyage souple plus facile à ranger dans les cabines.  
Prévoyez également un sac à dos ~35 litres.

---



## Pharmacie

Il est recommandé aux participants d'apporter leurs médicaments : Aspirine, antiseptique intestinal, petits ciseaux, tricostérol, crème de protection solaire visage et lèvres, crème... Pensez également à vos pieds : Elastoplast, éosine...  
Des moustiques sont présents, pensez à un répulsif.

---

# Formalités & santé

## Passeport

Être munis d'une carte nationale d'identité sécurisée ou d'un passeport en cours de validité.

ATTENTION, à partir du 15 janvier 2017, un enfant qui voyage à l'étranger sans être accompagné de l'un de ses parents doit présenter les 3 documents suivants :

- Pièce d'identité valide du mineur : carte d'identité ou passeport + visa éventuel en fonction des exigences du pays de destination (à vérifier en consultant les fiches pays du site [diplomatie.gouv.fr](http://diplomatie.gouv.fr))
- Photocopie du titre d'identité valide du parent signataire : carte d'identité ou passeport
- Formulaire d'autorisation de sortie du territoire signé par l'un des parents titulaire de l'autorité parentale.

Pour tout complément d'informations: <https://www.service-public.fr/particuliers/vosdroits/F1359>

Attention: pour les croisières / Passeport valable 3 mois après la date de retour.

---

## Visa

Non

---

## Carte d'identité

carte d'identité valable plus de 3 mois après la date de retour (vérifier la date d'expiration dès maintenant).

À compter du 1er janvier 2014, la durée de validité des cartes nationales d'identité (CNI) délivrées aux personnes majeures passera de 10 à 15 ans. Attention, cette prolongation ne concernera pas les CNI délivrées aux mineurs qui resteront toujours valables 10 ans. Un décret vient en effet d'être publié en ce sens au Journal officiel du vendredi 20 décembre 2013. Cet allongement de 5 ans concernera à la fois : les nouvelles CNI délivrées à partir du 1er janvier 2014, les CNI délivrées entre le 2 janvier 2004 et le 31 décembre 2013. Pour les CNI délivrées entre le 2 janvier 2004 et le 31 décembre 2013, cette prolongation de 5 ans n'impliquera aucune démarche particulière de la part des usagers, la date de validité inscrite sur le titre n'étant pas modifiée. Pour chaque pays acceptant la carte nationale d'identité comme document de voyage, le ministère de l'intérieur propose une fiche d'information traduite.  
<http://www.interieur.gouv.fr/Actualites/L-actu-du-Ministere/Duree-de-validite-de-la-CNI>

---

## Vaccins

Aucune vaccination exigée.

Pour toutes les destinations, immunisation à jour conseillée contre :

- diphtérie, tétanos, poliomyélite (pour les expéditions polaires, le tétanos peut être une complication des gelures graves)
  - coqueluche et rougeole
  - hépatite B (maladie sexuellement transmissible) ;
  - hépatite A (maladie transmise par l'alimentation) ;
  - rage, en cas de séjours prolongés et très rustiques.
-



# “ *Tikilluarit Kalaallit Nunaat* ”

Terre lointaine et mystique, le Groenland résonne en nous comme une terre d'aventure hors du commun. Si vous avez parcouru le monde, il vous reste le Groenland.

Longtemps réservé à une poignée d'explorateurs, ces terres lointaines où les routes sont inexistantes, se découvrent par la mer ou à pied. Pionniers du voyage d'aventure en terres polaires, 66°Nord est présent au Groenland depuis près de 20 ans. Notre implantation dans ce pays nous permet de vous proposer des itinéraires inédits, des explorations hors des sentiers battus accompagnés par nos guides spécialistes, ainsi que des découvertes en individuel et sur mesure !

Pays des icebergs, des baleines, du kayak mais aussi du traîneau et des aurores boréales, le Groenland bouleverse autant qu'il transporte. Chez 66°Nord, nous vous proposons de le découvrir le plus simplement possible, grâce aux moyens de déplacements locaux et, ou ancestraux. En été, quand les eaux sont libres de glaces et les côtes laissent la végétation arctique se dévoiler, nous organisons donc des séjours kayak et rando pour une expérience au plus proche de la nature brute et sauvage du Groenland. Au printemps, quand la neige recouvre le sol et la banquise la mer, c'est en raquettes, en ski/pulka ou encore en traîneau à chiens que nos séjours vous font découvrir les zones les plus remarquables et diversifiées de la côte Est et de la baie de Disko. Nous avons créés pour vous des voyages exclusifs pour découvrir ce territoire en toute saison, en bivouac à l'image des chasseurs partant plusieurs mois, ou en dur dans les maisons colorées ou cabanes de chasseurs groenlandaises.



DÉCOUVREZ

# Le Groenland

## Quelques chiffres

---



Superficie :

**2 166 086 km<sup>2</sup>**



Population :

**55 847 habitants**



Décalage horaire :

**-4h00 à -3h00**

- 4h00 qu'en France en été

- 3h00 qu'en France en hiver

## Infos pratiques

---



Langue :

**Groenlandais**

En 2009 la langue officielle devient le Groenlandais (Kalaallisut), devant le Danois. Il fait partie des langues Inuit avec la particularité d'utiliser l'alphabet latin, ce qui n'est pas le cas de toutes. Cette langue appartient au groupe des langues Agglutinantes et Polysynthétiques. C'est-à-dire que chaque mot est constitué d'un assemblage de mots qui ont été réduits de façon synthétique. Ne soyez pas surpris devant la longueur de certains mots, puisqu'un mot peut-être une phrase à lui tout seul.



Electricité :

**220 V**

Prises identiques aux prises françaises. Si vous dormez en auberge ou en gîte vous pourrez régulièrement charger les batteries de vos appareils électroniques. Attention, il n'y a pas de possibilité de recharger les batteries pendant un raid. Photographes : prévoyez des batteries supplémentaires !



Monnaie & change :

**Couronne danoise**

Il est possible de faire du change en France ou bien de retirer directement à votre arrivée sur place. Les cartes de crédit internationales sont acceptées dans la plupart des commerces. Ces paiements peuvent éventuellement être soumis à des frais, selon votre banque. Attention, la vie est chère au Groenland et le prix d'un souvenir peut vite monter à plus de 50 euros.

## Géographie

---

Le Groenland est l'île la plus grande du monde. Sa

## Us et coutumes

---

Les Groenlandais sont des descendants de

situation aux confins de l'Atlantique nord et de la mer polaire fait qu'elle est entourée principalement de courants froids. Ses rivages constamment refroidis et le rayonnement glacial provenant de l'inlandsis lui confèrent son climat arctique. L'inlandsis couvre 1 833 900 km<sup>2</sup> et s'étend du nord au sud sur 2 500 km et jusqu'à 1 000 km de l'est à l'ouest. En son milieu, la glace atteint 3 km d'épaisseur. C'est le long des côtes et sur les îles que se trouvent les régions que la glace ne recouvre pas, soit 341 700 km<sup>2</sup>, cela sur une largeur maximale de 200 km mais les fjords, qui les pénètrent profondément, font communiquer l'inlandsis avec la mer. Le paysage groenlandais est le résultat des névés de l'époque glaciaire, mais plusieurs endroits portent des traces de processus géologiques tels que tremblements de terre, formations de chaînes montagneuses, activité volcanique... Il n'est donc pas étonnant que le Groenland soit un eldorado pour ceux qui s'intéressent à la géologie.

chasseurs-cueilleurs nomade. Ce peuple s'est donc adapté à son environnement rude et a vécu en autarcie pendant de nombreux siècles en croyant aux esprits de la nature. Les Danois les ont rattaché à leur royaume et ont, en l'espace d'un siècle, bouleversé le mode de vie et de croyances traditionnelles des groenlandais qui sont passé en ce temps très court, d'un mode de vie nomade à un mode de vie plus moderne et sédentaire. On trouve donc au Groenland une grande partie du confort moderne même si l'eau courante et les toilettes ne sont pas installées dans tous les villages et que le phoque, la baleine et tous les animaux issus de la chasse, continuent de constituer une grande partie de leur alimentation.

Ainsi, ne soyez pas choqués de voir des chasseurs revenir avec des phoques ou des rennes et n'oubliez pas qu'il n'y a pas d'animaux d'élevage au Groenland ! Vous aurez d'ailleurs peut-être l'occasion de goûter au ragoût de phoque ou au matak : gras de baleine fraîchement découpé. Mais les plats à base de crevettes, de flétan, morue ou même d'omble chevalier conviennent souvent mieux à nos papilles occidentales.

Les chiens de traîneau sont considérés comme des outils de travail et les Groenlandais se comportent avec eux comme des chefs de meute. Un œil non averti pourra donc trouver certains traitements de ces animaux brutaux mais les mushers respectent leurs chiens et les reprennent uniquement pour éviter des comportements dangereux qui auraient de lourdes conséquences sur la banquise.

Sachez également que l'introduction de l'alcool a fait de gros dégâts dans le pays et que la vente d'alcool fort est très réglementée sur le territoire pour limiter les dépendances.

Les Groenlandais sont un peuple souriant et accueillant et sont férus d'arts et de chant. Ils fabriquent de petits totems en forme d'animaux appelés tupilak mais également de nombreux objets à base d'os ou de peaux puisque tout est récupéré dans l'animal chassé. Les danses traditionnelles racontent des récits de chasse et permettent de mieux comprendre la culture groenlandaise. Ce peuple profite de l'instant et se projette peu dans l'avenir, portant en eux une douceur de vivre qui contraste pleinement avec la rudesse des conditions de vie.

# Saisons, climat, festivités

## Printemps



Les températures remontent et passent de  $-25^{\circ}\text{C}$  en février jusqu'à atteindre des températures positives 3 mois plus tard durant le mois de mai provoquant le début de la fonte des neiges et la débâcle de la banquise. Le froid est sec et les averses de neige sont limitées à l'Ouest et plus conséquentes à l'Est. La période de mi-février à mi-avril

est donc à privilégier car les températures sont meilleures et les conditions de neige et de glace demeurent excellentes.

La durée du jour est similaire à celle que l'on retrouve en France permettant de belles journées d'activité. Vous pourrez ainsi découvrir les fjords et massifs enneigés et progresser sur la banquise en ski, en raquettes ou en traîneau tout en profitant de nuits sombres, idéales pour observer les aurores boréales.

## Activités

---



## Eté



Il commence en juin et finit avec le mois d'août. Le Gulf Stream remontant sur la côte ouest permet à cette zone d'avoir des températures oscillant entre 8°C et 15°C voire 20°C et un ensoleillement conséquent mais il n'est pas impossible de retrouver des averses de neige ponctuelles à partir de fin août avec une pluviométrie plus importante

: l'automne approche déjà. La côte Est est plus froide de 5°C environ car bordée par un courant froid qui fait redescendre la banquise le long de ces terres.

Le jour est permanent au niveau du cercle polaire. On retrouve de l'obscurité au niveau du cercle polaire à la mi-août, on peut alors espérer observer des aurores boréales. L'été est donc la période idéale pour découvrir le Groenland lors d'un séjour aventure avec des bivouacs sous tente parmi les plus beaux que l'on puisse imaginer ou en dormant en auberge ou dans les maisons communales des villages pour ceux qui veulent plus de confort. Vous pouvez randonner pour arpenter les vallées glaciaires ou surplomber les fjords, naviguer en kayak pour approcher les icebergs et essayer d'apercevoir phoques et baleines ou partir en croisière sur un voilier pour couvrir plus de distance et découvrir par la mer la richesse de ce territoire et accoster dans des criques comme dans des petits villages isolés.

### Activités

---



## Automne



Ne dure que quelques semaines entre septembre et octobre. Les températures baissent tout comme la durée du jour, la végétation arctique se part de sa robe automnale et se prépare à hiverner. Cependant, on peut toujours voyager au Groenland en septembre pour un court séjour en baie de Disko, à Kangerlussuaq ou dans le

sud. Les observations d'aurores boréales sont nombreuses et la luminosité suffisamment bonne pour faire des sorties à la journée en rando ou bateau. Pour les plus sportifs et les plus givrés, c'est également la période où a lieu le marathon du cercle polaire qui vous amènera à courir sur l'inlandsis sur la terre des boeufs musqués.

### Activités

---



## Hiver



L'hiver est la saison la plus longue. Au niveau du cercle polaire, la période d'ensoleillement est limitée voire nulle pendant plus de 2 mois (décembre janvier). Les températures sont entre  $-35$  et  $-15^{\circ}\text{C}$  sur les côtes. D'octobre à mi-février les conditions climatiques et le faible ensoleillement rendent les conditions de voyage



difficile mais pas impossible si vous souhaitez une expérience de nuit polaire. La faible luminosité n'empêchera donc pas les plus courageux de faire du traineau dans la baie de Disko et ils seront récompensés par des aurores boréales. Le retour du soleil est un événement fêté dans chaque village et est un moment très particulier à partager avec les Groenlandais à cette période. [Période de janvier à février selon les latitudes des villages]

### Activités





# Climat & ensoleillement

## Ilulissat

|   | JANV.                       | FÉVR.                       | MARS                        | AVR.                       | MAI                      | JUIN                    | JUIL.                    | AOÛT                     | SEPT.                   | OCT.                      | NOV.                       | DÉC.                       |
|---|-----------------------------|-----------------------------|-----------------------------|----------------------------|--------------------------|-------------------------|--------------------------|--------------------------|-------------------------|---------------------------|----------------------------|----------------------------|
|  Durée du jour         | 02h10                       | 07h20                       | 11h05                       | 16h00                      | 21h30                    | 24h00                   | 24h00                    | 18h00                    | 13h30                   | 09h10                     | 04h20                      | 00h00                      |
|  Températures moyennes | $-16^{\circ} / -10^{\circ}$ | $-18^{\circ} / -11^{\circ}$ | $-19^{\circ} / -11^{\circ}$ | $-12^{\circ} / -5^{\circ}$ | $-3^{\circ} / 3^{\circ}$ | $2^{\circ} / 8^{\circ}$ | $5^{\circ} / 11^{\circ}$ | $4^{\circ} / 10^{\circ}$ | $0^{\circ} / 5^{\circ}$ | $-6^{\circ} / -1^{\circ}$ | $-10^{\circ} / -5^{\circ}$ | $-15^{\circ} / -8^{\circ}$ |

## Narsarsuaq

|   | JANV.                      | FÉVR.                      | MARS                     | AVR.                     | MAI                     | JUIN                     | JUIL.                    | AOÛT                     | SEPT.                   | OCT.                     | NOV.                     | DÉC.                       |
|---|----------------------------|----------------------------|--------------------------|--------------------------|-------------------------|--------------------------|--------------------------|--------------------------|-------------------------|--------------------------|--------------------------|----------------------------|
|  Durée du jour         | 06h20                      | 08h30                      | 11h20                    | 15h40                    | 17h30                   | 19h20                    | 18h40                    | 16h00                    | 13h00                   | 10h10                    | 07h25                    | 05h30                      |
|  Températures moyennes | $-11^{\circ} / -3^{\circ}$ | $-10^{\circ} / -1^{\circ}$ | $-9^{\circ} / 0^{\circ}$ | $-4^{\circ} / 4^{\circ}$ | $1^{\circ} / 9^{\circ}$ | $5^{\circ} / 13^{\circ}$ | $6^{\circ} / 15^{\circ}$ | $6^{\circ} / 14^{\circ}$ | $2^{\circ} / 9^{\circ}$ | $-2^{\circ} / 4^{\circ}$ | $-7^{\circ} / 0^{\circ}$ | $-10^{\circ} / -2^{\circ}$ |



# et festivités



## Janvier : Le retour du soleil

La date est différente selon le village et sa latitude. Les Groenlandais fêtent le retour du soleil après les longs obscurs mois d'hiver. L'occasion de sorties familiales en traîneau à chien, en raquettes...



## Fin Février : Nuuk Snow Festival

En février (ou mars selon les conditions météorologiques), Nuuk accueille les meilleurs sculpteurs sur neige ou sur glace de la planète, dont les outils sont obligatoirement traditionnels.



## Avril : Avannaata

La course de traîneau la plus populaire du pays qui rassemble dans le nord ouest du pays des mushers venu de tout le Groenland pour désigner leur champion dans une course épique et festive.



## 21 Juin : Fête nationale

Célébration du jour le plus long de l'année, la fête nationale « Illortuneq » est un événement phare dans le calendrier groenlandais. A cette occasion, partout dans le pays, les festivités sont organisées. Habillé de leur costumes traditionnels colorés,



## Aout : Festival d'art de Disko et de nourriture d'Igasa

Festival de musique et de théâtre qui se déroule sur des scènes extérieures à Ilulissat et Oqaasut. Des artistes locaux et internationaux se produisent pour un échange culturel unique au Groenland. Pour les amateurs de gastronomie locale, c'est au sud d



## Octobre : Marathon du cercle polaire

Un marathon unique au monde qui se déroule au niveau du cercle polaire et dont une partie de l'itinéraire se déroule sur l'inlandsis, à même la glace... une course givrée avec frissons garantis!



## Décembre : Noël et Nouvel an

Traditionnelles fêtes de fin d'année.