

66° Nord

Le spécialiste des voyages polaires

[CCFVOIL2]



CANADA

L'archipel des îles Queen Charlotte à bord du voilier Qilak



Croisière & voile



À partir de 2 090 €



Durée 10 jours



Prochain départ
09/09/2021



Niveau Facile



Descriptif :

A bord de Qilak, expédition en voilier à seulement 6 passagers et 2 marins, dans l'Archipel des îles Queen Charlotte, rebaptisé Haida Gwaii, dans la réserve de la nation indienne Haida, l'un des derniers refuges amérindiens, et navigation dans la partie canadienne de l'Inside Passage.

Les îles protégées d'Haida Gwaii sont le berceau de la nation indienne Haida de 8000 ans d'âge, qui a vu se développer un milieu et une culture unique comme en témoigne leur remarquable travail du bois et leur collection de totems la plus importante d'Amérique du Nord, dans des sites classés au patrimoine mondial de l'Unesco.

Cette navigation nous mène aussi dans l'Inside Passage formé d'un dédale de canaux naturels entre les îles, reliant le Canada à l'Alaska. Ce circuit vous fera découvrir la partie canadienne de l'Inside Passage. Les eaux riches en plancton attirent une grande variété de mammifères marins comme les baleines à bosse et les orques et de majestueux oiseaux de mer comme le puffin à crête ou le faucon pèlerin.



Les points forts :

- **La découverte de la culture amérindienne millénaire**
- **Moment détente dans les bains relaxants des sources chaudes**
- **Baleines à bosse et orques dans l'Inside Passage**

€ Dates & prix

Budget :

Du	Au	Prix TTC par pers.	Départ confirmé
09/09/2021	18/09/2021	2 090 €	Dès 1 inscrit
20/09/2021	29/09/2021	2 090 €	Dès 1 inscrit

Le prix comprend :

- La navigation port/port en pension complète
- Les boissons (eau, café, thé à volonté et 25cl de vin/personne au dîner)
- Assistance téléphonique disponible 24h/24 - 7j/7

Le prix ne comprend pas :

- Les frais d'inscription (à partir de 12 ans) : 18 € par personne
- Forfait vols au départ de Paris, transports port/aéroport et éventuelles nuits avant et après la croisière : nous consulter pour un devis

A payer sur place :

- La caisse de bord : 360€ par personne
- Les dépenses personnelles
- Les pourboires
- Les boissons autres que celles mentionnées
- Les dépenses et activités à terre (entrées dans les parcs ou musées, restaurants dont le dîner du jour 10, boissons)

Assurances au choix

- Assurance assistance rapatriement : 2,5 % du voyage par personne
- Assurance multirisque : 4,1 % du voyage par personne
- Assurance premium (valable pour tout voyage dont le montant dépasse 8000€/pers.) : 5 % du voyage par personne



Jour par jour

Jour par jour :

JOUR 1

📍 Embarquement à Prince Rupert

Dans la matinée, embarquement à bord du voilier Qilak depuis la Marina de Cow Bay à Prince Rupert et navigation jusqu'à Griffit Harbor (Banks Island).



Hébergement : A bord du bateau

JOUR 2

📍 Tanu Island

Traversée du détroit d'Hécate pour rejoindre Haïda Gwaii à Tanu Island : village de la nation Haida à forte résonance spirituelle. Haïda Gwaii, est l'un des derniers refuges amérindiens, un parc national canadien protégé par le statut de réserve indienne.



Hébergement : A bord du bateau

JOUR 3

📍 Hotspring Island

Escale à l'île de Tanu : En soirée nous atteindrons les sources chaudes de Gandll K'inn, pour un bain relaxant dans l'une des trois piscines naturelles dans un cadre fantastique.



Hébergement : A bord du bateau

JOUR 4

📍 Rose Harbour (Kunghit Island)

Navigation jusqu'à Rose Harbour, ancienne station baleinière de 1910 à 1943. Rose Harbour tire son nom des eaux de couleur sang qui remplissaient autrefois la baie. Une variété de baleines, y compris la bleue, le rorqual à bosse et bien d'autres, y étaient chassées. C'est à présent un endroit paisible où subsistent quelques vestiges rouillés des anciennes installations, dans une forêt tropicale qui offre une couverture de mousse douce et épaisse. Trois familles y vivent de l'écotourisme.



Hébergement : A bord du bateau

JOUR 5

📍 Mémoire indienne de Sgang Gwaay

Navigation vers Anthony Island et visite des prestigieux vestiges du village Haïda de Sgang Gwaay, classé au patrimoine mondial de l'UNESCO. Nous découvrons la grotte servant de site funéraire ainsi que la plus grande concentration connue de totems, gardant les esprits. Retour et mouillage à Rose Harbour.



Hébergement : A bord du bateau

JOUR 6

📍 Détroit d'Hécate

Navigation hauturière pour rejoindre Gilen Harbour.



Hébergement : [A bord du bateau](#)

JOUR 7

📍 Great Bear Rainforest et sources chaudes de Bishop Bay

Cet immense territoire qui s'étend sur quelque 400 kilomètres le long des côtes de la Colombie Britannique, paradis de l'ours noir et du grizzli se confond avec celui de l'Inside Passage. Mouillage et bain relaxant aux sources chaudes de Bishop Bay.



Hébergement : [A bord du bateau](#)

JOURS 8 À 10

📍 L'Inside Passage et Port Hardy

Nous nous engageons dans l'Inside Passage. A vos caméras : nous aurons sans doute la chance de croiser le troupeau d'orques qui fréquente ces eaux à l'année, ainsi que de nombreuses baleines à bosse, jusqu'à rejoindre Port Hardy. Mouillage et débarquement à Port Hardy le jour 10, en fin d'après-midi.



Hébergement : [A bord du bateau](#)

Pour le départ du 09/09/2021, l'embarquement et le débarquement se feront à Prince Rupert, demandez-nous la fiche technique détaillée.

Le parcours est donné à titre indicatif et pourra être changé en fonction de la météo. Votre skipper fait autorité à bord, et lui seul, de par ses connaissances, est habilité à prendre des décisions.

[+](#) En savoir +

Détail du voyage

Nombre de participants

De 1 à 6 participants

Niveau

Il n'est pas nécessaire d'avoir une connaissance préalable de la voile, les débutants sont les bienvenus à la manœuvre. Bien qu'aucune condition physique spéciale ne soit requise, nous vous demandons simplement d'être suffisamment en forme pour monter et descendre aisément du bateau (échelle à grimper et il faut parfois enjamber le quai pour accéder au voilier) et pour marcher sur des terrains parfois glissants comme le sont souvent les roches en bord de la mer.

Budget & change

La carte de crédit Visa et Mastercard sont acceptées quasiment partout au Canada. Vous pouvez l'utiliser pour régler vos achats et vos repas ou retirer de l'argent. Vous pourrez aussi changer des euros.

1 CAD ~ 0,62 EUR.

Pourboires

Au Canada, le service n'est jamais compris dans les prix. Dans les bars, restaurants et tous les endroits où un service vous est fourni, il est attendu que vous laissiez un pourboire compris entre 15 et 20% du montant global. Sachez que beaucoup d'employés dans les métiers de service ne se rémunèrent qu'avec les pourboires (tip). Il serait très mal perçu de ne rien donner, ou de ne pas donner assez. Même lors de paiement par Carte bancaire, vous indiquerez le montant du pourboire que vous souhaitez laisser.

Le coutumier pourboire fait office de contribution générale à la fin du voyage. Le montant est laissé à la libre appréciation de chacun. Donner un pourboire est un choix très personnel, et vous pouvez donner le montant que vous désirez.

Equipement



Vêtements à prévoir

- Un sac de couchage confort 10 à 15°C
- Une taie d'oreiller
- Un drap de sac
- Un drap pour le matelas (optionnel)
- Une paire de bottes assez hautes (pas de mini-bottes) en caoutchouc
- Une paire de chaussures de randonnée légère
- Une paire de chaussures pour le pont à semelle blanche
- Des paires de chaussettes de laine
- Une veste coupe-vent et imperméable avec capuche
- Des pull-over chauds ou fourrures polaires
- Des sous-vêtements haut et bas. C'est la première isolation que vous aurez, soignez-la. Des fibres techniques fines, comme la Carline ou la Polartec sont très efficaces, chaudes, souples, confortables et légères. Elles sèchent très rapidement.
- Un pantalon de randonnée confortable
- Un sur-pantalon imperméable
- Un maillot de bain + short
- Une paire de gants en laine ou polaire
- Bonnet / Cache cou
- Une Casquette ou un chapeau (à large visière) et une moustiquaire de tête ainsi qu'un répulsif

PARTEZ BIEN
ÉQUIPÉ(E) AVEC
MOUNTAIN
HARD
WEAR

-20%

A l'achat d'un voyage
66 Nord, bénéficiez
de -20% sur
l'équipement

MOUNTAIN HARD WEAR

Équipement outdoor, hautes performances

Mountain Hardwear est le partenaire équipement de 66°Nord. Mountain hardwear propose des vêtements et équipements outdoor très performants, utilisant les meilleurs matériaux et technologies, vous assurant le meilleur équipement pour vos voyages et randonnées. Plus que partout ailleurs, dans le Grand Nord, il est important d'être bien équipé. N'oublions pas le dicton Norvégien « Il n'y a pas de mauvais temps, juste de mauvais vêtements ».

[Je m'équipe](#)



Équipement à prévoir

- Un bloc-notes
 - Un appareil photo
 - Une paire de jumelles
 - Des lunettes de soleil
 - Une trousse de pharmacie personnelle (antalgique, anti-inflammatoire, si vous êtes sujet au mal de mer, pensez à emporter un traitement approprié)
 - De la crème de protection solaire (visage et lèvres)
 - Une petite gourde thermos
 - Serviette et nécessaire de toilette (évitez les produits parfumés)
 - Lampe frontale
-



Bagages

Nous vous recommandons un sac de voyage souple (~90 litres) plus facile à ranger dans les cabines. Prévoyez également un sac à dos ~30 litres.

“ Ôh Canada ”

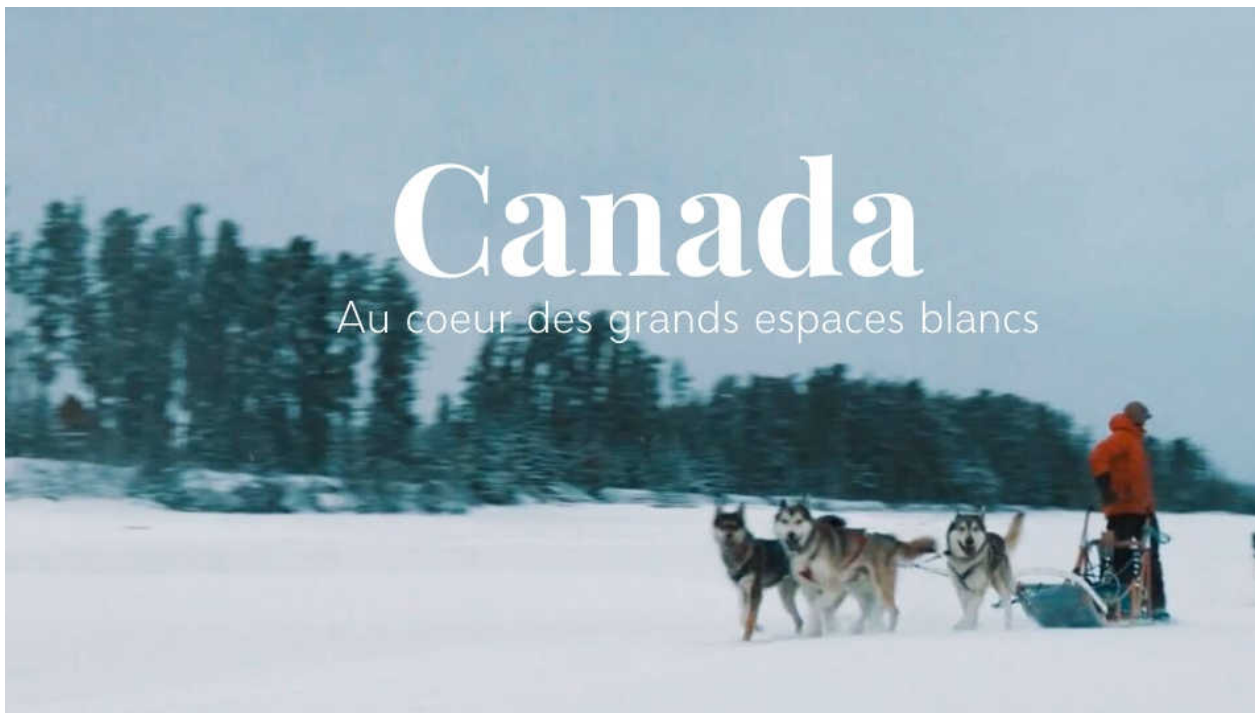
Nature qui règne en maître, un immense territoire du Pacifique à l'Atlantique, une faune sauvage préservée, un séjour au Canada c'est voir en grand ! Dans ce pays grand comme 18 fois la France, qui s'étend sur 5000 km d'Ouest en Est et se découpe sur 6 fuseaux horaires, une multitude de paysages et d'activités s'offre à vous. Et avec quatre saisons bien marquées, les expériences et modes de découverte de ce fabuleux territoire sont quasiment illimités.

66°Nord est présent au Canada depuis 1997, avec une agence à Montréal et une base multi-activités au lac Taureau. Grâce à notre implantation au Québec et à l'expertise de notre équipe locale, nous vous aidons à définir le voyage qui vous correspond. Que ce soit un voyage individuel et sur-mesure, des vacances en famille, ou un circuit en groupe accompagné, les itinéraires que nous traçons s'adressent aux amoureux des grands espaces et la nature... comme vous et nous !

Lorsque les températures avoisinent les -20°C et les arbres croulent sous la neige l'hiver, vous profitez de belles journées d'activités dans la nature assoupie et retrouvez un hébergement douillet au coin du poêle chaque soir. Au cœur de la forêt boréale du Québec et depuis la base 66°Nord, vous explorez un territoire sauvage et préservé, en raquettes à neige, traîneau à chiens ou motoneige. Le tout, en véritable immersion dans la vie canadienne, accompagnés de nos sympathiques guides locaux !

L'été venu, lorsque les rivières gonflent et la végétation reprend ses droits, c'est le moment propice pour les voyages itinérants en pleine nature et l'observation d'animaux sauvages. Descentes de rivières en canoë ou exploration à pied d'une région... vous découvrez des paysages spectaculaires et variés, tout en vous imprégnant de la culture du Canada, marquée par les histoires et légendes des grands explorateurs et coureurs des bois.

Lors de l'été indien, nous vous emmenons au Québec admirer les explosions de couleurs qui embrasent la belle Province. C'est l'occasion de profiter des dernières belles journées ensoleillées et d'aller à la rencontre des québécois sur une période moins touristique.



DÉCOUVREZ

Le Canada

Quelques chiffres



Superficie :

9 985 000 km²



Population :

37 589 262 habitants



Décalage horaire :

-9h00 à -6h00

Décalage horaire entre Paris et Montréal est de 6h00.

Décalage horaire entre Paris et Vancouver est de 9h00.



Langue :

Anglais et Français

La langue maternelle dominante est l'anglais dans toutes les provinces et territoires, sauf au Québec où la langue de Molière prédomine (environ 80% des habitants sont francophones). En Alberta et Colombie-Britannique, le français est peu courant, même s'il peut être bien compris par certains professionnels du tourisme. En tant que visiteur au Québec, vous ne pouvez manquer de connaître quelques expressions typiquement québécoises qui vous donneront un avant-goût de cette culture bien spécifique aux origines françaises mais qui a aussi su se doter de ses propres spécificités.

- Attache ta tuque : tiens-toi prêt
- Un bec : baiser
- Bibittes : insectes
- Bécosses (les) : toilettes sèches
- Jaser ou placoter : bavarder, papoter
- Mal de bloc : Un mal de tête
- Chum : petit ami
- Char : voiture
- C'est pas pire : C'est pas mal
- C'est correct : d'accord



Electricité :

110 V

Prévoir un adaptateur-transformateur. Si vous dormez en auberge ou en gîte, vous pourrez régulièrement charger les batteries de vos appareils électroniques. Attention, il n'y a pas toujours l'électricité dans les refuges ou les campings.



Monnaie & change :

Dollar Canadien

La carte de crédit Visa et Mastercard sont acceptées quasiment partout. Vous pouvez l'utiliser pour régler vos achats et vos repas ou retirer de l'argent. Vous pourrez aussi changer des euros. Taxes et Pourboires : au Canada, le service n'est jamais compris dans les prix.

Dans les bars, restaurants et tous les endroits où un service vous est fourni (taxis, excursions guidées, etc.), il est attendu que vous laissiez un pourboire compris entre 15 et 20% du montant global. Sachez que beaucoup d'employés dans les métiers de service ne se rémunèrent qu'avec les pourboires (tips). Il serait très mal perçu de ne rien donner, ou de ne pas donner assez. Même lors de paiement par carte bancaire, vous indiquerez le montant du pourboire que vous souhaitez laisser.

Taxes : Que ce soit au restaurant ou pour un hébergement, les prix que vous lirez ou que l'on vous indiquera verbalement s'entendent toujours hors taxes. Il en va de même pour l'achat d'un livre, d'un CD, d'un billet de bus ou pour toute location. Aussi, n'oubliez pas de faire vos calculs avant de vous présenter en caisse. Dans tous les cas, il est préférable de demander si les tarifs incluent la taxe ou non. Au Québec, les taxes sont d'environ 15%. (Ainsi pour un repas à 20 CAD, il vous faudra donc rajouter environ 3 CAD de taxes et 3 CAD de pourboire, soit 26 CAD au total). En Alberta et au Yukon, les taxes sont d'environ 5%. En Colombie-Britannique, les taxes sont d'environ 12%.

Géographie

Le Canada dont la devise est « d'un océan à l'autre » s'étend de l'Atlantique au Pacifique. Il s'agit du deuxième pays le plus vaste du monde après la Russie et possède un espace maritime immense. La géographie du Canada est très diversifiée. Les paysages canadiens sont très nordiques, de par le climat, les traces visibles des périodes glaciaires, l'abondance de lacs et rivières et aussi 24% de la forêt boréale mondiale.

A l'Est, le Québec, dont la moitié de son territoire vallonné est constituée de forêts, de lacs.

Au centre, la région des plaines s'étend jusqu'au pied des rocheuses.

A l'Ouest, les Rocheuses et leurs paysages de lacs aux eaux bleu émeraude et enfin la côte pacifique et l'île de Vancouver avec sa forêt pluviale.

Us et coutumes

- Le « Melting pot » Canadien : les Canadiens sont un peuple multiethnique, cette diversité se reflète dans leur convivialité.

- Le Hockey sport national ! Le Hockey participe à l'unité canadienne et déplace les foules les soirs de match. Véritable tradition, voire une institution, le hockey fait partie de la vie des Canadiens, en tant que joueur ou supporter.

- La Tire : au début du printemps, comme pour célébrer le retour du soleil, les canadiens (Québec) se rendent dans les érablières pour « La tire » pratique qui consiste à récolter la sève des érables en faisant une « saignée » dans leur écorce.

- La fête, les fêtes ! De manière générale, les canadiens accordent beaucoup d'importance à leurs fêtes (religieuses ou non).

QUAND PARTIR

Saisons, climat, festivités

Printemps



Le printemps arrive tranquillement en avril et ne dure que quelques semaines pour laisser place à l'été. A cette période, la nature se réveille d'un long hiver, les températures s'adoucissent et la neige fond.

Nous vous attendons en été quand le sol aura retrouvé ses couleurs verdoyantes !

Activités



Eté



Arrivés les beaux jours, c'est un tout autre pays que vous découvrez. Les canadiens investissent les terrasses de café et les festivals animent les villes. Le mercure peut facilement dépasser les 30°C.

Les températures sont en général à leur maximum en juillet et août et plus fraîches en juin et septembre.

Au Québec, la température moyenne est de 15-20°C avec des journées sont en général ensoleillées.

Dans les rocheuses le climat montagneux se caractérise par un temps sec et ensoleillé en journée.

Sur la côte Pacifique les précipitations sont en général plus importantes [ce qui permet le développement d'un écosystème unique, la forêt pluviale].

Les rencontres avec les animaux sauvages sont plus fréquentes, les rivières nous appellent pour des expéditions en canoë ou rafting, et tous les sentiers de randonnée sont accessibles aux marcheurs.

Activités



Automne



L'automne est une saison surtout connue pour son été indien, période de beau temps qui suit le premier gel d'automne, généralement en octobre. Les arbres se parent de belles couleurs.

Les fameux érables du Québec sont tout en couleur et magnifiques. Dans cette province les températures sont

encore douces, aux alentours de 12°C en septembre puis 7°C en octobre, avec des journées généralement ensoleillées. Fin octobre le mercure chute et les précipitations se font plus fréquentes, avec parfois même de la neige. L'été indien se prête bien aux séjours itinérants et aux rencontres.

Activités



Hiver



Au Yukon, vous pourrez expérimenter les longues nuits polaires. Le soleil dépasse peu ou pas la ligne d'horizon, offrant de belles lumières rasantes qui se reflètent sur la neige.

C'est une période parfaite pour l'observation des aurores boréales, fantastiques lumières dansant dans le ciel. A

Whitehorse les températures sont en moyenne de -20°C le jour avec une météo en général ensoleillée, mais les températures peuvent être extrêmes descendant jusqu'à -30°C .

Au sud du Québec, la luminosité est la même qu'en France (Montréal est à la même latitude que Bordeaux). Les températures sont rigoureuses, de décembre à mars la température descend en moyenne autour de -15°C mais le froid ressenti peut être bien en deçà selon le vent et l'activité. Il s'agit d'un froid sec donc largement supportable une fois bien équipé. Sur notre base, nous vous fournissons tout l'équipement grand froid.

L'hiver est la période idéale pour les activités de pleine nature : raquettes à neige, traîneau à chiens, motoneige, ski. De quoi vivre de belles journées remplies en émotions et sensations fortes.



Mais les villes aussi gardent tout leur intérêt sous leur manteau. La plupart ont été pensées pour s'adapter aux températures rigoureuses de l'hiver : hôtel et sculptures de glace à Québec, nombreux musées à Vancouver, 'ville' souterraine....

Activités



Climat & ensoleillement

Trois Rives

	JANV.	FÉVR.	MARS	AVR.	MAI	JUIN	JUIL.	AOÛT	SEPT.	OCT.	NOV.	DÉC.
 Durée du jour	08h59	10h19	11h50	13h30	15h00	15h45	15h23	14h08	12h30	10h55	09h24	08h35
 Températures moyennes	$-20^{\circ} / -8^{\circ}$	$-19^{\circ} / -5^{\circ}$	$-11^{\circ} / 2^{\circ}$	$-2^{\circ} / 10^{\circ}$	$3^{\circ} / 17^{\circ}$	$9^{\circ} / 23^{\circ}$	$12^{\circ} / 25^{\circ}$	$11^{\circ} / 23^{\circ}$	$7^{\circ} / 18^{\circ}$	$2^{\circ} / 10^{\circ}$	$-5^{\circ} / 3^{\circ}$	$-16^{\circ} / -6^{\circ}$

Quand partir pour

	JANV.	FÉVR.	MARS	AVR.	MAI	JUIN	JUIL.	AOÛT	SEPT.	OCT.	NOV.	DÉC.
Trek & rando						✓	✓	✓	✓	✓		
Canoë						✓	✓	✓	✓			
Croisière voilier					✓	✓	✓	✓	✓			
Baleines						✓	✓					
Chien de traîneau	✓	✓	✓									✓
Ski	✓	✓	✓									✓
Raquettes	✓	✓	✓									✓

JOURS FÉRIÉS

et festivités



Mai : Victoria Day

Fête de la Reine (Victoria Day)



1er Juillet : Fête nationale

La fête nationale du Canada célèbre l'union des provinces qui forment le Canada. Spectacles et feux d'artifices.