



SPITZBERG

Grand Tour du Spitzberg



Croisière & voile



Durée 10 jours



Niveau Très facile



Descriptif :

En juillet, le Spitzberg est encore entouré de banquise et l'utilisation d'un brise-glaces est nécessaire. Cet archipel du Grand Nord est unique dans l'Arctique, car plus de 65 % de sa superficie sont protégés par des parcs nationaux et des réserves ; les morses, phoques, ours, y sont réguliers, et en juillet la toundra est colorée des feux des fleurs de l'été, et les oiseaux d'eau sont là par milliers. Nous ferons, si la banquise le permet, le tour de l'île, pour naviguer dans le bras de mer entre les îles de l'Est et le Spitzberg : les ours y rôdent très régulièrement, et c'est dans cette région que les femelles élèvent leurs jeunes. Ce voyage assure le plus beau festival de nature polaire.



Les points forts :

- Possible observation d'ours blancs
- Paysages alpins, glaciers et calottes glaciaires
- Temps dans la banquise : ours, morses, et baleines

€ Dates & prix

Budget :

Aucune date n'est disponible pour l'instant

Le prix comprend :

- Les vols Paris/Longyearbyen A/R
- La croisière en pension complète à bord du bateau (hors boissons)
- Les transferts
- Les taxes carburant et taxes aéroport
- L'assurance rapatriement
- Le prêt de bottes

Le prix ne comprend pas :

- Les frais d'inscription: 18€ par personne (gratuit -12 ans)
- L'assurance voyage annulation (3% du prix du voyage) ou l'assurance voyage multirisques : annulation, assistance, bagage, rapatriement (4% du prix du voyage) ou multirisques premium (5% du prix pour les voyages au-delà de 8000€/personne)
- Compensation Carbone pour un voyage Groenland/Spitzberg/Quebec/Sibérie 10€
- Option : Nuit à l'hôtel IBIS CDG la veille des départs, incluant le dîner, la nuit et les petits-déjeuners (100€ par personne base chambre double, et 120€ par personne en chambre single)

A payer sur place :

- Les repas à Longyearbyen
- Les boissons
- Les dépenses personnelles
- Les pourboires



Jour par jour

Jour par jour :

JOUR 1

📍 Paris / Longyearbyen

Vol direct privatisé au départ de Paris CDG et arrivée à la mi-journée à Longyearbyen. Excursion en bus et découverte de la ville. Embarquement vers 17h. Navigation en haute mer où nous avons des chances d'observer des baleines au large de l'île du Prince Charles.



Hébergement : [A bord du bateau](#)

JOUR 2

📍 Baie de la Croix - Lilliehookfjord

C'est l'une des plus belles régions. Le Krossfjord fut une implantation nazie en 1942, dans la baie du Roi et parmi les glaciers les plus impressionnants il y a ceux du Roi, du Lilliehook (5 km de fronts de glaces), et du 14 juillet ainsi nommé par le Prince Albert 1er de Monaco. Les sommets sont déchiquetés par le gel et dépassent 1200 mètres d'altitude.



Hébergement : [A bord du bateau](#)

JOUR 3

📍 Glacier de Monaco

Le Woodfjord est encombré de bois de flottage et réputé pour les couleurs pourpres de ses montagnes, et ses cétacés. Plusieurs huttes de trappeurs rappellent l'histoire des lieux.

Nous naviguerons en zodiacs devant le front du glacier de Monaco, dont le retrait est hélas impressionnant. Randonnée vers le glacier d'Erik, qui se jette dans un lac de moraines.



Hébergement : [A bord du bateau](#)

JOUR 4

📍 Sept îles et Banquise

Par plus de 80° de latitude Nord, un archipel étend ses îles où les morses et les ours sont réguliers.

Départ vers le Nord, vers la limite de la banquise où rôdent les ours.

Durant cette journée, nous naviguerons en lisière de banquise et entre les plaques lâches tout en organisant une croisière en zodiac et (si les conditions le permettent) un débarquement sur une plaque de glace, pour vous faire connaître et comprendre ce milieu naturel si extraordinaire qu'est la glace de mer.



Hébergement : A bord du bateau

JOURS 5 À 6

📍 Ile Charles XII et Terre du Nord-Est

Après avoir passé la nuit dans les glaces, probablement, nous serons proches de l'île Charles XII, où les ours et morses sont réguliers.

Continuation vers la Terre du Nord-Est. Deux calottes glaciaires totalisent plus de 11 000 km². L'une d'elles se jette en mer en un front de glace presque continu de 160 km de longueur, donnant ainsi la plus longue barrière de glaces de l'hémisphère Nord ; dans les parties dégagées de glaces, le sol pierreux dévoile le climat de désert polaire où vivent les rennes. L'ours blanc y maraude régulièrement et quelques caps hébergent des colonies de morses. C'est certainement le paysage le plus polaire de l'archipel. La calotte s'y précipite en mer en donnant les plus grands icebergs du Svalbard.



Hébergement : A bord du bateau

JOUR 7

📍 Hinlopen et fjord Murchison

Dans ce grand détroit entre la Terre du Nord-Est et le Spitzberg, les baleines sont régulières. Nous naviguerons en zodiacs devant la grande colonie d'oiseaux (300 000 individus) d'Alkefjellet, très spectaculaire dans des orgues de basaltes déchiquetés.

En fonction des conditions météorologiques et de mer, nous pouvons soit reprendre par la route du Nord, soit revenir par la route du Sud en nous arrêtant à Hornsund et Bellsund :



Hébergement : A bord du bateau

JOURS 8 À 9

📍 Hornsund et Bellsund (Option Sud) ou Fjord de Smeerenburg, baie de la Madeleine et Baie du Roi (Option Nord)

Option Sud : Nous retrouvons les paysages des pics déchiquetés et des glaciers qui noient les vallées. Ours et phoques sont réguliers aussi entre les icebergs, alors que près de la base de recherches scientifiques polonaises installée en 1932, se trouve l'une des plus grandes colonies de mergules.

Au pied de l'un des plus hauts sommets de l'archipel, le Hornsundtid (1431 mètres d'altitude) nous irons vers Brepollen et ses 5 glaciers qui se jettent en mer.

Dans Bellsund nous découvrirons l'histoire des expéditions françaises au XIXe siècle, les restes de massacres de baleines, les tentatives d'exploitations de mines d'or, les toundras riches de fleurs et de rennes et les colonies de milliers d'oiseaux.

Option Nord : Cette région du Nord-Ouest – Fjord de Smeerenburg et baie de la Madeleine – fut le haut lieu de la chasse à la baleine dès le XVIIe siècle, avec l'implantation d'un village sur l'île de Smeerenburg. Le fjord y est d'une saisissante beauté, et les phoques y sont réguliers. La baie de la Madeleine quant à elle, fut la plus visitée par les grands bateaux de croisières et présente des paysages superbes.

Cette baie est dominée par les sommets pyramidaux des 3 Couronnes, offrant des paysages magnifiques.

Nous partirons à pied et en zodiacs à la découverte des rennes, renards polaires et des tapis de fleurs, ainsi que vers les fronts des glaciers de la baie, souvent encombrée d'icebergs.



Hébergement : [A bord du bateau](#)

JOUR 10

📍 Longyearbyen/Paris

Arrivée à quai vers 8h. Débarquement vers 9h. Départ du vol direct à la mi-journée et arrivée à Paris CDG 3 en début de soirée.

[+](#) En savoir +

Détail du voyage

Niveau

Ce voyage est accessible à tous. Aucun effort physique, mais une bonne forme est cependant requise. Un sens certain pour l'aventure est toujours bienvenu. La mer peut être agitée, mais le bateau est confortable et parfaitement équipé pour la haute mer. Pour vous joindre à la plupart des excursions, vous devez être capable de monter et descendre la passerelle très pentue qui relie le bateau aux embarcations Zodiac, au niveau de l'eau. Le personnel vous aidera à sortir et entrer dans ces embarcations. À terre, le sol peut être glissant et rocailleux.

Encadrement

Bateau entièrement francophone avec 12 guides conférenciers polaires à bord.
La vie à bord est simple et conviviale dans l'esprit des croisières d'expédition, pas de tenue exigée pour les dîners.

Alimentation

Pension complète à bord du bateau (hors boissons).

Budget & change

À Longyearbyen, communauté norvégienne, la monnaie est la couronne norvégienne ; 1NOK~0.13 (septembre 2012).

Pourboires

Le pourboire est une tradition sur les navires. Le montant est laissé à la libre appréciation de chacun. Notre conseil, entre 5 et 10€/jour et par passager.

Equipement



Matériel fourni sur place

- Les bottes en prêt à bord
-



PARTEZ BIEN ÉQUIPÉ(E) AVEC

MOUNTAIN HARD WEAR

-20%

A l'achat d'un voyage 66 Nord, bénéficiez de -20% sur l'équipement

MOUNTAIN HARD WEAR

Équipement outdoor, hautes performances

Mountain Hardwear est le partenaire équipement de 66°Nord. Mountain hardwear propose des vêtements et équipements outdoor très performants, utilisant les meilleurs matériaux et technologies, vous assurant le meilleur équipement pour vos voyages et randonnées. Plus que partout ailleurs, dans le Grand Nord, il est important d'être bien équipé. N'oublions pas le dicton Norvégien « Il n'y a pas de mauvais temps, juste de mauvais vêtements ».

[Je m'équipe](#)



Vêtements à prévoir

- Des paires de chaussettes de laine
- Une veste de montagne ou un bon anorak imperméable (Assurez-vous que votre parka soit toujours à portée de main, si jamais vous deviez vous précipiter à l'extérieur pour observer un animal)
- Des pull-over chauds ou fourrures polaires.
- Des sous-vêtements haut et bas. C'est la première isolation que vous aurez, soignez-la. Des fibres techniques fines, comme la Carline ou la Polartec sont très efficaces, chaudes, souples, confortables et légères. Elles sèchent très rapidement.
- Un pantalon de randonnée confortable
- Un sur-pantalon imperméable (pour les débarquements en zodiac)
- Une paire de gants imperméable
- Une paire de gants en laine
- Bonnet de laine



Équipement à prévoir

- Un bloc-notes
- Un appareil photo
- Une paire de jumelles
- Des lunettes de soleil
- Une trousse de pharmacie personnelle
- De la crème de protection solaire (visage et lèvres)
- Des sacs plastiques pour l'étanchéité de vos affaires

Formalités & santé

Passeport

Passeport en cours de validité.

Le Svalbard est une zone détaxée. Vous êtes en principe, soumis au passage en douane (alcool et tabac) en rentrant sur le continent.

Si vous voyagez avec vos enfants sachez que, dorénavant, les mineurs, quel que soit leur âge, doivent eux aussi avoir une carte d'identité individuelle ou un passeport individuel.

ATTENTION, à partir du 15 janvier 2017, un enfant qui voyage à l'étranger sans être accompagné de l'un de ses parents doit présenter les 3 documents suivants :

- Pièce d'identité valide du mineur : carte d'identité ou passeport + visa éventuel en fonction des exigences du pays de destination (à vérifier en consultant les fiches pays du site diplomatie.gouv.fr)
- Photocopie du titre d'identité valide du parent signataire : carte d'identité ou passeport
- Formulaire d'autorisation de sortie du territoire signé par l'un des parents titulaire de l'autorité parentale.

Pour tout complément d'informations: <https://www.service-public.fr/particuliers/vosdroits/F1359>

Visa

Non

Carte d'identité

Non

Vaccins

Pas de vaccin obligatoire.

“ *Velkommen til Spitzbergen* ”

Si sommeil en vous l'âme d'un aventurier polaire, passez du rêve à la réalité : le Spitzberg est votre prochaine exploration ! L'archipel du Svalbard se compose de sept îles situées à mi-chemin entre le Cap Nord en Norvège et le Pôle Nord. Nous opérons nos voyages sur l'île principale de cet archipel: Le Spitzberg. Aventuriers du bout du monde, bienvenue ! Depuis des siècles le Svalbard attire des chasseurs, des trappeurs, des voyageurs, des explorateurs, et des aventuriers qui arpentent cette nature isolée, brute, modelée et ciselée par les glaces. Une histoire riche, un monde minéral fascinant, une flore et une faune diversifiée : le Svalbard apparaît comme le dernier endroit sauvage facilement accessible de l'Arctique.

Précurseurs au Spitzberg, 66°Nord est implanté sur place depuis plus de 15 ans. Notre expertise terrain nous permet d'obtenir des autorisations auprès du gouverneur pour vous faire explorer le parc national et monter nos camps à proximité directe du front des glaciers.

Nous vous proposons des voyages actifs parfaitement adaptés à cette nature sauvage :

- des voyages en kayak de mer,
- des treks et randonnées,
- des raids à ski ou en raquette.

Nous fournissons la grande majorité de l'équipement spécifique à l'univers arctique (matériel de kayak, de ski, de bivouac ...). Les guides 66°Nord, piliers de nos voyages, vous ouvrent les portes de cet univers polaire en toute sécurité et vous transmettent leurs connaissances.



DÉCOUVREZ

Le Spitzberg

Quelques chiffres



Superficie :

61 022 km²



Population :

2 400 habitants



Décalage horaire :

0h00 à -1h00

Même heure qu'en France en hiver

Au Spitzberg l'été, le jour est constant. De ce fait, on peut aussi bien faire une randonnée « la nuit » et dormir « le jour ».

Infos pratiques



Langue :

Norvégien

Le norvégien n'est pas une langue évidente au premier abord, mais montrez-vous impliqués, et vos interlocuteurs se montreront patients.



Electricité :

230 V

Prises de type F identiques aux prises françaises.

Attention, lors de votre voyage au Spitzberg, il faudra avoir une utilisation économique de vos appareils électriques. Une fois que vous aurez quitté Longyearbyen vous n'aurez plus accès à l'électricité.

Photographes : prévoyez des batteries supplémentaires !



Monnaie & change :

Couronne norvégienne

À Longyearbyen, communauté norvégienne, la monnaie est la couronne norvégienne.

Les cartes de crédit internationales sont acceptées dans la quasi-totalité des commerces à Longyearbyen.

Ces paiements peuvent éventuellement être soumis à des frais, selon votre banque. Nous vous conseillons de retirer de l'argent à un distributeur automatique (ATM) à l'aéroport d'Oslo lors de votre escale ou à la poste de Longyearbyen, et de faire ensuite de la petite monnaie dans un commerce.

Géographie

Désertique, mais fécond.

On peut décrire cet ensemble d'îles situées entre 74° et 81° de latitude Nord, qui s'étend bien au-delà du pôle magnétique comme un désert arctique.

Royaume des glaces, le Spitzberg vous emporte dans un monde "hautement polaire", les deux tiers des terres sont constamment recouverts par les glaces. Le Svalbard dresse ses pics rocheux hauts de 1 700 mètres dans un décor hivernal où il fait nuit pendant 2 mois et demi consécutifs et à l'inverse jour permanent en été.

Vous rêvez de découvrir cet environnement unique et absolu ? Le climat arctique rend la nature aussi surprenante que fragile. Particulièrement vulnérable aux influences externes, le moindre impact humain peut avoir des conséquences catastrophiques. C'est pourquoi il est important, et les autorités l'exigent, que tous ceux qui séjournent au Spitzberg respectent les lieux en s'informant des règles sur l'archipel et les appliquent. Sur tout le territoire, la présence humaine doit se faire discrète en ne laissant aucune trace après son passage et en restant à distance des lieux de nidifications...

Us et coutumes

Il est difficile de parler « d'us et coutumes » concernant le Svalbard. Contrairement aux autres régions polaires, il n'existe pas de population indigène au Spitzberg, car aucun peuple, Inuit ou Sibérien, ne s'y est implanté durablement.

Cependant, il y a quelques particularités qui valent d'être mentionnées :

- On enlève ces chaussures avant d'entrer dans un bâtiment, même à l'hôpital !

- Souvent nommé « royaume de l'ours blanc » la présence de l'ours polaire rythme le quotidien. Le port d'arme est ainsi obligatoire sur le territoire, en dehors des limites de la ville de Longyearbyen. Ce port d'arme s'accompagne de nombreuses règles de sécurité à respecter pour que les rencontres avec les ours, s'il y en a, se passent de manière à ne pas les déranger.

- Il existe un règlement très spécifique concernant la protection de l'environnement et les déplacements dans l'archipel.

- A partir d'avril, le jour est constant. De ce fait, lors de nos expéditions, on peut aussi bien faire une randonnée « la nuit » et dormir « le jour ». Une superbe flexibilité pour s'adapter aux conditions climatiques !

- L'eau chaude et l'électricité de la ville sont fournies grâce à l'exploitation du charbon dans la dernière mine en activité.

- 1/4 de la population de la ville est étudiante.

- La ville de Longyearbyen est le dernier "camp de base" avant de rejoindre la Base de Barnéo et le pôle Nord.

QUAND PARTIR

Saisons, climat, festivités

Printemps



Nos voyages « printemps » au Svalbard se déroulent de fin février à début mai.

A cette période, l'île est recouverte de neige et de glace, la banquise est formée. Les variations de températures sont très élevées, pouvant passer du jour au lendemain de -2° à -30°C . Les journées rallongent pour atteindre le jour

permanent à partir du 2 avril et le soleil de minuit à partir du 19 avril jusqu'au 22 août. La température est en moyenne de -6°C à -13°C en avril et de -1°C à -4°C au mois de mai, avec des variations pouvant aller de -30°C à des températures positives. Les écarts de températures sont plus nets au printemps et le vent est généralement plus violent

Activités



Eté



L'été est frais. De juin à août, la température moyenne est d'environ 6 à 8°C avec des variations qui peuvent aller de 1 à 14°C . Le jour continu couplé à un plafond nuageux régulier et assez stable maintiennent des températures plutôt stables.

Le jour est permanent jusqu'au 22 Août. La pluviosité annuelle moyenne à Longyearbyen est faible mais tend à augmenter avec le réchauffement climatique.

En été, le vent est modéré et généralement très local. Tel cap peut être très exposé aux vents tandis qu'une baie plus loin est généralement calme. La direction des vents varie avec la direction des fjords. Le climat étant très changeant, le beau temps ne persiste pas plus de deux jours, de même que le mauvais temps. Il peut y avoir du brouillard en été.

Activités



Automne



C'est déjà l'hiver, rendez-vous au printemps !
En septembre, les jours raccourcissent d'une demi-heure par jour. Il se couchera définitivement le 21 octobre avant le long hiver que l'on appelle aussi "nuit polaire".

Activités



Hiver





Au svalbard, l'hiver est long. Du 14 novembre au 29 janvier la nuit polaire est maître des lieux.

Activités



Climat & ensoleillement

Longyearbyen


	JANV.	FÉVR.	MARS	AVR.	MAI	JUIN	JUIL.	AOÛT	SEPT.	OCT.	NOV.	DÉC.
 Durée du jour	00h00	05h00	07h00	24h00	24h00	24h00	24h00	22h00	13h00	05h00	00h00	00h00
 Températures moyennes	-19° / 0°	-17° / 0°	-19° / 0°	-17° / 2°	-4° / 5°	0° / 10°	4° / 11°	2° / 10°	3° / -6°	3° / -6°	2° / -7°	-19° / 0°


Quand partir pour


	JANV.	FÉVR.	MARS	AVR.	MAI	JUIN	JUIL.	AOÛT	SEPT.	OCT.	NOV.	DÉC.
Kayak de mer						✓	✓	✓				
Trek						✓	✓	✓				
Raquettes à neige			✓	✓								
Ski nordique			✓	✓								

JOURS FÉRIÉS

et festivités

- 
Mars : Solfestuka
 [sol : soleil, festuka : à vous de deviner !] Aux alentours du 8 mars, une semaine entière de jeux, concerts, expositions et activités de plein air est organisé pour célébrer le retour du soleil après la longue nuit polaire.

- 
Juin : Le marathon du Spitzberg
 Une course à 78° Nord ? Chaque année, début Juin a lieu la course la plus nordique au monde !

- 
Avril/Mai : Svalbard Skimaraton
 Une incroyable course de ski de fond.