



CANADA

# Croisière en voilier de la Nouvelle-Écosse à Terre- Neuve



Croisière & voile



Rando Kayak



Durée 16 jours

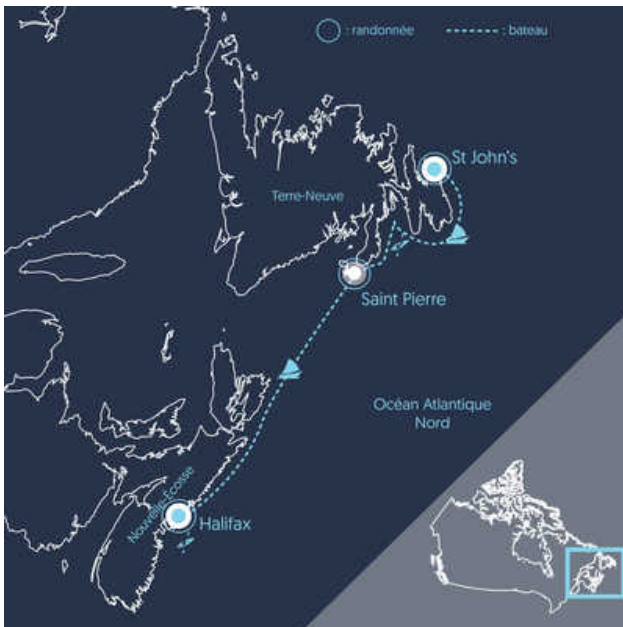


Niveau Facile



## Descriptif :

L'Est Canadien est un endroit merveilleux à découvrir en voilier. Cette croisière vous mènera des baies sauvages de Nouvelle-Écosse vers les villages isolés de Terre-Neuve en passant par le sympathique et incontournable archipel de Saint-Pierre-et-Miquelon. Vous aurez la chance de visiter des villages typiques du Canada Atlantique et de croiser des pêcheurs de homards. Entre Saint-Pierre et St-John's, vous naviguez parmi les icebergs, immenses, dérivant depuis le Groenland. Accompagnés par une guide certifiée, vous randonnez à pied et en kayak dans ces régions sauvages et peu fréquentées, observez baleines, phoques, caribous, puis retrouvez chaque soir le confort du Lifesong et son équipage chaleureux.



## Les points forts :

- **Voyage multi-activités : voile, kayak et randonnée**
- **Découverte de villages de pêcheurs typiques et de île de Saint-Pierre**
- **Mouillages dans des endroits sauvages et peu fréquentés**

€ Dates & prix

## Budget :

Aucune date n'est disponible pour l'instant

### Le prix comprend :

- La navigation port à port
- L'hébergement en occupation double ou triple avec salle de bain privée (couchettes doubles ou superposées), possibilité de privatiser à 2 sans supplément pour un couple.
- La pension complète à bord, comprenant les boissons non-alcoolisées et vins lors du repas du soir
- L'encadrement par une équipe professionnelle francophone (capitaine, seconde/guide) à bord du voilier
- L'équipement pour les activités connexes à la voile (équipements de kayak)

### Le prix ne comprend pas :

- Les frais d'inscription (à partir de 12 ans) : 18 € par personne
- Forfait vols au départ de Paris (compter à partir de 650€/personne)
- Les transferts de l'aéroport Halifax à Lunenburg et du port de St-John's à l'aéroport

### A payer sur place :

- Les dépenses personnelles lors des visites à terre
- Les pourboires

### Assurances au choix

- Assurance assistance rapatriement : 2,5 % du voyage par personne
- Assurance multirisque : 4,1 % du voyage par personne
- Assurance premium (valable pour tout voyage dont le montant dépasse 8000€/pers.) : 5 % du voyage par personne



## Jour par jour

## Jour par jour :

### JOURS 1 À 6

#### 📍 Halifax – île de Cap Breton

Arrivée à Halifax, vous rejoignez Lunenburg (1h30 de trajet en bus). Prenez le temps de visiter cette ville historique classée au patrimoine mondial de l'UNESCO, puis rejoignez l'équipage du Lifesong. Dès que l'équipage est complet, nous levons l'ancre, en direction de l'île de Cap Breton. La côte Sud de la Nouvelle-Écosse est très peu développée et très sauvage. Il y a de nombreux mouillages possibles dans des bras de mer ou à proximité de villages de pêcheurs. Vous pouvez vous attendre à des repas au coin du feu sur des plages désertes, des rencontres surprenantes avec des pêcheurs de homard et avec des acadiens, des marches en forêt et au bord de la côte. Et, selon les conditions, une balade en kayak !

Environ 5 heures de navigation/jour, une sortie en kayak de 2h, et 1 à 2 heures de marche/découverte par jour.



Hébergement : **A bord du bateau**



Marche : **2 h**



Kayak : **2 h**

---

#### JOUR 7

### 📍 Traversée hauturière vers Saint-Pierre

La plus grande navigation de la croisière : 200 milles nautiques nous séparent de Saint-Pierre et Miquelon. Une expérience unique pour ceux qui n'ont jamais réalisé de grande traversée ! LifeSong est un bateau rapide et confortable en mer, il faut compter environ 24 à 36 heures de navigation sans arrêt.

24 à 36 heures de navigation



Hébergement : [A bord du bateau](#)

---

#### JOUR 8

### 📍 Découverte de Saint-Pierre

Saint-Pierre et Miquelon, un petit bout de France en plein milieu du Golfe du Saint-Laurent, est un incontournable de ce voyage. L'atmosphère qui y règne est unique et les Saint-Pierrais sont des gens particulièrement accueillants et authentiques. Plusieurs activités sont possibles sur l'Île : la découverte de l'historique Île aux Marins, la visite du musée de Saint-Pierre, de la randonnée dans les collines sauvages et/ou un tour guidé de l'Île.

Randonnée/visite de l'île toute la journée



Hébergement : [A bord du bateau](#)



Marche : 5 h

---

#### JOUR 9

### 📍 Saint-Pierre vers Terre-Neuve

En partant de Saint-Pierre pour rejoindre Terre-Neuve, nous allons certainement croiser nos premiers icebergs ! C'est toujours un moment magique de voir ces monstres de glace qui arrivent de si loin.

Navigation de 6 à 7 heures



Hébergement : [A bord du bateau](#)

---

JOURS 10 À 14

### 📍 Navigation le loin de la côte Sud de Terre-Neuve

Nous avons quelques jours pour apprécier cette côte isolée du monde, peuplée de rares villages de pêcheurs. Nous avons l'impression de voyager dans le temps !

Environ 5 heures de navigation/jour, une sortie de 2h de kayak possible, et une à deux heures de marche/découverte par jour.



Hébergement : A bord du bateau



Marche : 2 h



Kayak : 2 h

JOUR 15

### 📍 Arrivée à St-John's

L'arrivée à la capitale de Terre-Neuve est surprenante, le passage étroit pour accéder à la baie est bordée de grandes falaises et est souvent entouré de bouts d'icebergs échoués. Les maisons colorées, la rue principale animée et les magnifiques randonnées à proximité rendront votre fin de séjour inoubliable.

Découverte de la capitale et randonnée possible.



Hébergement : A bord du bateau

JOUR 16

### 📍 St John's - retour en France

Visite libre de St John's, capitale de la province de Terre-Neuve-et-Labrador puis vol retour pour la France.

**Attention, ce programme n'est donné qu'à titre indicatif et non contractuel, il est susceptible d'être modifié selon les aléas et impératifs liés à la météo, la mer, la technique. Il peut se dérouler dans un ordre différent.**

**Prévoir une arrivée sur Halifax la veille. Le vol retour pourra se faire à n'importe quelle heure le jour 16.**



En savoir +

## Détail du voyage

## Nombre de participants

De 2 à 9 participants

---

## Niveau

Nous naviguons en kayak et effectuons des randonnées pédestres à partir de notre camp de base flottant. Ces sorties durent en moyenne de 2 à 4 heures par jour avec uniquement les affaires de la journée dans le sac à dos.

Il est indispensable de pouvoir monter une échelle verticale de 3 mètres. Des déplacements en annexe seront réguliers car tous les débarquements ne se feront pas sur des pontons.

Les conditions météo :

Sur l'île de Terre-Neuve et Nouvelle-Ecosse, le climat est tempéré. Au printemps, les températures oscillent autour de 10-15°C.

Esprit du voyage :

Ce voyage est participatif : vous serez amenés à participer aux manœuvres de voile, à la navigation et à la vie de bateau. Votre aide sera sollicitée pour charger et décharger les kayaks du matériel nécessaire au bon déroulement du voyage ainsi que pour son nettoyage. Tout ceci ne prendra pas beaucoup de temps sur l'ensemble de votre périple.

Votre guide maîtrise bien le circuit mais votre implication permet de créer un climat d'entraide et d'établir des liens, entre vous et votre guide, pour une ambiance sympathique et sereine.

Ce séjour présente un aspect contemplatif et il y aura des temps plus calmes propices à l'observation de la nature et de la faune environnante.

Les régions polaires demandent également une certaine ouverture d'esprit. L'équilibre écologique y est précaire et la dégradation des ordures est quasi nulle. Nous vous demanderons d'être particulièrement vigilant et responsable par rapport à la préservation des sites que vous explorerez.

---

## Encadrement

Christophe, capitaine, et Emmanuelle, seconde et guide, vous accueillent à bord de leur voilier sur lequel ils vivent à l'année avec leur enfant Raphaël.

---

## Alimentation

Pension complète à bord du bateau. Un verre de vin est proposé lors du repas du soir.

Lifesong vous propose des repas copieux, frais et variés.

---

## Hébergement

LifeSong est un modèle unique pensé spécialement pour la croisière. Ses 4 cabines avec salles de bain, son carré spacieux, ses deux cockpits font de LifeSong le parfait voilier pour y vivre une croisière d'aventure.

---

## Budget & change

Les cartes de crédit Visa et Mastercard sont acceptées quasiment partout. Vous pourrez également changer des euros.

1 CAD = 0.66 EUR au 01/06/2019

Au Canada, le service n'est jamais compris dans les prix. Dans les bars, restaurants et tous les endroits où un service vous est fourni, il est attendu que vous laissiez un pourboire compris entre 15 et 20% du montant global. Sachez que beaucoup d'employés dans les métiers de service ne se rémunèrent qu'avec les pourboires (tip). Il serait très mal perçu de ne rien donner, ou de ne pas donner assez. Même lors de paiement par Carte bancaire, vous indiquerez le montant du pourboire que vous souhaitez laisser.


---

## Pourboires

Nous vous recommandons un montant entre 20 et 50€ par participant pour l'équipage. Toutefois, il est important de considérer que le pourboire, demeurant facultatif (n'étant pas une partie du salaire), doit être accordé en fonction de votre niveau de satisfaction du travail et des petites attentions de l'équipe locale.

---

## Équipement



### Matériel fourni sur place

- Draps et couette fournis
- Kayaks gonflables doubles [modèle Advanced Element convertible]

**PARTEZ BIEN ÉQUIPÉ(E) AVEC**  
**MOUNTAIN HARD WEAR**

**-20%**

A l'achat d'un voyage 66 Nord, bénéficiez de -20% sur l'équipement

**MOUNTAIN HARD WEAR**  
Équipement outdoor, hautes performances

Mountain Hardwear est le partenaire équipement de 66°Nord. Mountain hardwear propose des vêtements et équipements outdoor très performants, utilisant les meilleurs matériaux et technologies, vous assurant le meilleur équipement pour vos voyages et randonnées. Plus que partout ailleurs, dans le Grand Nord, il est important d'être bien équipé. N'oublions pas le dicton Norvégien « Il n'y a pas de mauvais temps, juste de mauvais vêtements ».

[Je m'équipe](#)



## Vêtements à prévoir

- Une paire de bottes montantes et antidérapantes (facultatif)
  - Une paire de chaussures légères pour le pont et l'intérieur du bateau
  - Une paire de chaussures de randonnée ou de montagne
  - Des paires de chaussettes de laine
  - Une veste de montagne ou un bon anorak imperméable (Assurez-vous que votre parka soit toujours à portée de main, si jamais vous deviez vous précipiter à l'extérieur pour observer un animal)
  - Des pull-over chauds ou fourrures polaires
  - Des sous-vêtements haut et bas. C'est la première isolation que vous aurez, soignez-la. Des fibres techniques fines, comme la Carline ou la Polartec sont très efficaces, chaudes, souples, confortables et légères. Elles sèchent très rapidement.
  - Un pantalon de randonnée confortable
  - Un sur-pantalon imperméable (pour les débarquements en annexe)
  - Un maillot de bain (si escale à Reykjavik)
  - Une paire de gants ou moufles imperméables
  - Une paire de gants en laine
  - Bonnet de laine / Cache cou
  - Une Casquette ou un chapeau (à large visière) et une moustiquaire de tête ainsi qu'un répulsif
  - Des lunettes de soleil indice 4
- 



## Équipement à prévoir

- Un bloc-notes (en option)
  - Un appareil photo
  - Une paire de jumelles
  - Des lunettes de soleil
  - Une trousse de pharmacie personnelle
  - De la crème de protection solaire (visage et lèvres)
  - Une petite gourde thermos
  - Serviette (nous recommandons les serviettes en microfibre qui sèchent vite)
  - Nécessaire de toilette
  - Des sacs plastiques pour l'étanchéité de vos affaires
  - Une petite spécialité de votre "terroir"
- 



## Bagages

Nous vous recommandons un sac de voyage souple plus facile à ranger dans les cabines. Les valises sont proscrites. Prévoyez également un sac à dos ~30 litres pour les randonnées.

---





Il est recommandé aux participants d'apporter leurs médicaments : Aspirine, antiseptique intestinal, petits ciseaux, tricostéril, crème de protection solaire visage et lèvres, crème... Pensez également à vos pieds : Elastoplast, éosine, etc...

---

## “ Ôh Canada ”

Nature qui règne en maître, un immense territoire du Pacifique à l'Atlantique, une faune sauvage préservée, un séjour au Canada c'est voir en grand ! Dans ce pays grand comme 18 fois la France, qui s'étend sur 5000 km d'Ouest en Est et se découpe sur 6 fuseaux horaires, une multitude de paysages et d'activités s'offre à vous. Et avec quatre saisons bien marquées, les expériences et modes de découverte de ce fabuleux territoire sont quasiment illimités.

66°Nord est présent au Canada depuis 1997, avec une agence à Montréal et une base multi-activités au lac Taureau. Grâce à notre implantation au Québec et à l'expertise de notre équipe locale, nous vous aidons à définir le voyage qui vous correspond. Que ce soit un voyage individuel et sur-mesure, des vacances en famille, ou un circuit en groupe accompagné, les itinéraires que nous traçons s'adressent aux amoureux des grands espaces et la nature... comme vous et nous !

Lorsque les températures avoisinent les -20°C et les arbres croulent sous la neige l'hiver, vous profitez de belles journées d'activités dans la nature assoupie et retrouvez un hébergement douillet au coin du poêle chaque soir. Au cœur de la forêt boréale du Québec et depuis la base 66°Nord, vous explorez un territoire sauvage et préservé, en raquettes à neige, traîneau à chiens ou motoneige. Le tout, en véritable immersion dans la vie canadienne, accompagnés de nos sympathiques guides locaux !

L'été venu, lorsque les rivières gonflent et la végétation reprend ses droits, c'est le moment propice pour les voyages itinérants en pleine nature et l'observation d'animaux sauvages. Descentes de rivières en canoë ou exploration à pied d'une région... vous découvrez des paysages spectaculaires et variés, tout en vous imprégnant de la culture du Canada, marquée par les histoires et légendes des grands explorateurs et coureurs des bois.

Lors de l'été indien, nous vous emmenons au Québec admirer les explosions de couleurs qui embrasent la belle Province. C'est l'occasion de profiter des dernières belles journées ensoleillées et d'aller à la rencontre des québécois sur une période moins touristique.



# Canada

Au coeur des grands espaces blancs

DÉCOUVREZ

## Le Canada

### Quelques chiffres

---



Superficie :

**9 985 000 km<sup>2</sup>**



Population :

**37 589 262 habitants**



Décalage horaire :

**-9h00 à -6h00**

Décalage horaire entre Paris et Montréal est de 6h00.

Décalage horaire entre Paris et Vancouver est de 9h00.

### Infos pratiques

---



Langue :

## Anglais et Français

La langue maternelle dominante est l'anglais dans toutes les provinces et territoires, sauf au Québec où la langue de Molière prédomine (environ 80% des habitants sont francophones). En Alberta et Colombie-Britannique, le français est peu courant, même s'il peut être bien compris par certains professionnels du tourisme. En tant que visiteur au Québec, vous ne pouvez manquer de connaître quelques expressions typiquement québécoises qui vous donneront un avant-goût de cette culture bien spécifique aux origines françaises mais qui a aussi su se doter de ses propres spécificités.

- Attache ta tuque : tiens-toi prêt
- Un bec : baiser
- Bibittes : insectes
- Bécosses (les) : toilettes sèches
- Jaser ou placoter : bavarder, papoter
- Mal de bloc : Un mal de tête
- Chum : petit ami
- Char : voiture
- C'est pas pire : C'est pas mal
- C'est correct : d'accord



Electricité :

## 110 V

Prévoir un adaptateur-transformateur. Si vous dormez en auberge ou en gîte, vous pourrez régulièrement charger les batteries de vos appareils électroniques. Attention, il n'y a pas toujours l'électricité dans les refuges ou les campings.



Monnaie & change :

## Dollar Canadien

La carte de crédit Visa et Mastercard sont acceptées quasiment partout. Vous pouvez l'utiliser pour régler vos achats et vos repas ou retirer de l'argent. Vous pourrez aussi changer des euros. Taxes et Pourboires : au Canada, le service n'est jamais compris dans les prix.

Dans les bars, restaurants et tous les endroits où un service vous est fourni (taxis, excursions guidées, etc.), il est attendu que vous laissiez un pourboire compris entre 15 et 20% du montant global. Sachez que beaucoup d'employés dans les métiers de service ne se rémunèrent qu'avec les pourboires (tips). Il serait très mal perçu de ne rien donner, ou de ne pas donner assez. Même lors de paiement par carte bancaire, vous indiquerez le montant du pourboire que vous souhaitez laisser.

Taxes : Que ce soit au restaurant ou pour un hébergement, les prix que vous lirez ou que l'on vous indiquera verbalement s'entendent toujours hors taxes. Il en va de même pour l'achat d'un livre, d'un CD, d'un billet de bus ou pour toute location. Aussi, n'oubliez pas de faire vos calculs avant de vous présenter en caisse. Dans tous les cas, il est préférable de demander si les tarifs incluent la taxe ou non. Au Québec, les taxes sont d'environ 15%. (Ainsi pour un repas à 20 CAD, il vous faudra donc rajouter environ 3 CAD de taxes et 3 CAD de pourboire, soit 26 CAD au total). En Alberta et au Yukon, les taxes sont d'environ 5%. En Colombie-Britannique, les taxes sont d'environ 12%.

## Géographie

---

Le Canada dont la devise est « d'un océan à l'autre » s'étend de l'Atlantique au Pacifique. Il s'agit du deuxième pays le plus vaste du monde après la Russie et possède un espace maritime immense. La géographie du Canada est très diversifiée. Les paysages canadiens sont très nordiques, de par le climat, les traces visibles des périodes glaciaires, l'abondance de lacs et rivières et aussi 24% de la forêt boréale mondiale.

A l'Est, le Québec, dont la moitié de son territoire vallonné est constituée de forêts, de lacs.

Au centre, la région des plaines s'étend jusqu'au pied des rocheuses.

A l'Ouest, les Rocheuses et leurs paysages de lacs aux eaux bleu émeraude et enfin la côte pacifique et l'île de Vancouver avec sa forêt pluviale.

## Us et coutumes

---

- Le « Melting pot » Canadien : les Canadiens sont un peuple multiethnique, cette diversité se reflète dans leur convivialité.

- Le Hockey sport national ! Le Hockey participe à l'unité canadienne et déplace les foules les soirs de match. Véritable tradition, voire une institution, le hockey fait partie de la vie des Canadiens, en tant que joueur ou supporter.

- La Tire : au début du printemps, comme pour célébrer le retour du soleil, les canadiens (Québec) se rendent dans les érablières pour « La tire » pratique qui consiste à récolter la sève des érables en faisant une « saignée » dans leur écorce.

- La fête, les fêtes ! De manière générale, les canadiens accordent beaucoup d'importance à leurs fêtes (religieuses ou non).

### QUAND PARTIR

# Saisons, climat, festivités

## Printemps



Le printemps arrive tranquillement en avril et ne dure que quelques semaines pour laisser place à l'été. A cette période, la nature se réveille d'un long hiver, les températures s'adoucissent et la neige fond.

Nous vous attendons en été quand le sol aura retrouvé ses couleurs verdoyantes !

## Activités

---



## Eté



Arrivés les beaux jours, c'est un tout autre pays que vous découvrez. Les canadiens investissent les terrasses de café et les festivals animent les villes. Le mercure peut facilement dépasser les 30°C.

Les températures sont en général à leur maximum en juillet et août et plus fraîches en juin et septembre.

Au Québec, la température moyenne est de 15-20°C avec des journées sont en général ensoleillées.

Dans les rocheuses le climat montagneux se caractérise par un temps sec et ensoleillé en journée.

Sur la côte Pacifique les précipitations sont en général plus importantes [ce qui permet le développement d'un écosystème unique, la forêt pluviale].

Les rencontres avec les animaux sauvages sont plus fréquentes, les rivières nous appellent pour des expéditions en canoë ou rafting, et tous les sentiers de randonnée sont accessibles aux marcheurs.

### Activités

---



## Automne



L'automne est une saison surtout connue pour son été indien, période de beau temps qui suit le premier gel d'automne, généralement en octobre. Les arbres se parent de belles couleurs.

Les fameux érables du Québec sont tout en couleur et magnifiques. Dans cette province les températures sont

encore douces, aux alentours de 12°C en septembre puis 7°C en octobre, avec des journées généralement ensoleillées. Fin octobre le mercure chute et les précipitations se font plus fréquentes, avec parfois même de la neige. L'été indien se prête bien aux séjours itinérants et aux rencontres.

### Activités

---



## Hiver



Au Yukon, vous pourrez expérimenter les longues nuits polaires. Le soleil dépasse peu ou pas la ligne d'horizon, offrant de belles lumières rasantes qui se reflètent sur la neige.

C'est une période parfaite pour l'observation des aurores boréales, fantastiques lumières dansant dans le ciel. A

Whitehorse les températures sont en moyenne de  $-20^{\circ}\text{C}$  le jour avec une météo en général ensoleillée, mais les températures peuvent être extrêmes descendant jusqu'à  $-30^{\circ}\text{C}$ .

Au sud du Québec, la luminosité est la même qu'en France (Montréal est à la même latitude que Bordeaux). Les températures sont rigoureuses, de décembre à mars la température descend en moyenne autour de  $-15^{\circ}\text{C}$  mais le froid ressenti peut être bien en deçà selon le vent et l'activité. Il s'agit d'un froid sec donc largement supportable une fois bien équipé. Sur notre base, nous vous fournissons tout l'équipement grand froid.

L'hiver est la période idéale pour les activités de pleine nature : raquettes à neige, traîneau à chiens, motoneige, ski. De quoi vivre de belles journées remplies en émotions et sensations fortes.



Mais les villes aussi gardent tout leur intérêt sous leur manteau. La plupart ont été pensées pour s'adapter aux températures rigoureuses de l'hiver : hôtel et sculptures de glace à Québec, nombreux musées à Vancouver, 'ville' souterraine....

### Activités



# Climat & ensoleillement

## Trois Rives

	JANV.	FÉVR.	MARS	AVR.	MAI	JUIN	JUIL.	AOÛT	SEPT.	OCT.	NOV.	DÉC.
 Durée du jour	08h59	10h19	11h50	13h30	15h00	15h45	15h23	14h08	12h30	10h55	09h24	08h35
 Températures moyennes	$-20^{\circ} / -8^{\circ}$	$-19^{\circ} / -5^{\circ}$	$-11^{\circ} / 2^{\circ}$	$-2^{\circ} / 10^{\circ}$	$3^{\circ} / 17^{\circ}$	$9^{\circ} / 23^{\circ}$	$12^{\circ} / 25^{\circ}$	$11^{\circ} / 23^{\circ}$	$7^{\circ} / 18^{\circ}$	$2^{\circ} / 10^{\circ}$	$-5^{\circ} / 3^{\circ}$	$-16^{\circ} / -6^{\circ}$

## Quand partir pour

	JANV.	FÉVR.	MARS	AVR.	MAI	JUIN	JUIL.	AOÛT	SEPT.	OCT.	NOV.	DÉC.
Trek & rando						✓	✓	✓	✓	✓		
Canoë						✓	✓	✓	✓			
Croisière voilier					✓	✓	✓	✓	✓			
Baleines						✓	✓					
Chien de traîneau	✓	✓	✓									✓
Ski	✓	✓	✓									✓
Raquettes	✓	✓	✓									✓

## JOURS FÉRIÉS

# et festivités



### Mai : Victoria Day

Fête de la Reine (Victoria Day)



### 1er Juillet : Fête nationale

La fête nationale du Canada célèbre l'union des provinces qui forment le Canada. Spectacles et feux d'artifices.