



CANADA

Multi-Activités au Québec



Autotour



Multi-activités



À partir de 1 690 €



Durée 8 jours



Niveau Facile



Descriptif :

Un autotour en hiver au Québec avec la découverte des villes emblématiques de Montréal et Québec, mais aussi l'immersion au cœur de la Mauricie sauvage en hiver avec au programme : journée de motoneige, initiation au chien de traîneau, observation de la faune, et bien plus encore !



Les points forts :

- Accessible pour les familles
- Un mélange d'activités
- Les plus belles régions du Québec

€ Budget

Budget :

à partir de 1690€/personne

Sur une base de deux voyageurs

Le prix comprend :

- Les vols Paris / Montréal / Paris
- Les taxes aériennes
- 7 nuits en hébergement standard en chambre double
- 7 jours de location d'un véhicule de catégorie A type Hyundai accent compact ou équivalent, kilométrage illimité, assurance LDW et ALI, taxes locales, frais d'aéroport, un plein d'essence et un conducteur supplémentaire.
- Les taxes canadiennes (fédérales et provinciales)
- 1/2 journée de chien de traîneau [2 personnes par traîneau]
- 1 journée de motoneige [2 personnes par motoneige]
- Equipement «Grand Froid » : combinaison, bottes, casque [portion motoneige] et moufles pour la journée de motoneige seulement
- Assurance dommage pour la motoneige [*Franchise 2000\$-**Caution 500\$]
- Les taxes applicables
- Un carnet de voyage
- Assistance téléphonique disponible 24h/24 - 7j/7

Le prix ne comprend pas :

- Les frais d'inscription (à partir de 12 ans) : 18 € par personne
- La compensation carbone pour votre voyage au Québec : 8€ par personne

A payer sur place :

- Les dépenses personnelles
- Les boissons (sauf thé et café pour les repas inclus)
- Les pourboires guides (geste culturel apprécié)
- L'essence

Assurances au choix

- Assurance assistance rapatriement : 2,5 % du voyage par personne
- Assurance multirisque : 4,1 % du voyage par personne
- Assurance premium (valable pour tout voyage dont le montant dépasse 8000€/pers.) : 5 % du voyage par personne

Jour par jour

Jour par jour :

Voyagez sur mesure !

Nous vous proposons un itinéraire que nous avons conçu. Celui-ci est indicatif et modulable. Sans engagement, prenez contact avec l'un de nos conseillers spécialistes. Il se fera un plaisir de composer avec vous l'itinéraire de votre choix, jour par jour dans un devis personnalisé et détaillé.

JOUR 1

Montréal

Prise en charge de votre véhicule et installation à votre hôtel du centre-ville de Montréal. Profitez de votre soirée en ville pour goûter à l'incontournable poutine!

 Hébergement : [Hôtel](#)

JOUR 2

Camp Mattawin - Traîneau à chiens

Route vers la Mauricie et notre camp Mattawin, pour des aventures uniques au pays de l'hiver ! Cet après-midi, vous vous initiez à la conduite d'attelage pour une demi-journée en traîneau à chiens.

 Hébergement : [Auberge](#)

 Transport : [220 km](#)

 Traîneau : [4 h](#)

JOUR 3

📍 Camp Mattawin - Motoneige

Après l'explication des consignes de sécurité et des techniques de conduites, votre guide motoneigiste vous fera vivre une extraordinaire journée d'aventure à travers les grandioses paysages enneigés des montagnes laurentiennes.

🏠 Hébergement : [Auberge](#) 🚰 Activité : 4 h

JOUR 4

📍 Camp Mattawin

Journée libre au camp Mattawin avec activités en options: une journée supplémentaire de motoneige, du traîneau à chiens, une randonnée en raquette ?

A vous de choisir ! A réserver et régler sur place directement.

Activités optionnelles (Taxes incluses) :

- Journée traîneau à chiens : 170€/pers.
- Journée motoneige : Duo : 175€/pers. Solo : 240€/pers.
- Location de raquettes : 10€/ jour /pers.
- Location ensemble grand froid (bottes / combinaison / moufles) : 15€ / jour./pers.

🏠 Hébergement : [Auberge](#)

JOUR 5

📍 Québec

Après une bonne dose de nature, vous prenez la route pour découvrir la jolie ville de Québec.

Plaines d'Abraham, Vieux-Québec, manège militaire...laissez-vous imprégner de l'ambiance unique et historique de la ville.

🏠 Hébergement : [Hôtel](#) 🚗 Transport : 170 km

JOUR 6

📍 Québec

Aujourd'hui, vous pourrez en profiter pour vous balader dans les ruelles de la ville, et sur le bord du fleuve Saint-Laurent, ou pourquoi ne pas y aller d'une balade vers l'île d'Orléans et les chutes Montmorency?

🏠 Hébergement : [Hôtel](#)

JOUR 7

📍 Québec - Montréal

Vous prenez la route qui longe le fleuve Saint-Laurent pour rejoindre Montréal.

🏠 Hébergement : [Hôtel](#)

🚗 Transport : [260 km](#)

JOUR 8

📍 Montréal et Vol pour la France

Encore du temps et de l'énergie en ce dernier jour de voyage ? Gravissez le Mont Royal pour admirer l'étonnante vue sur le centre ville. Redescendez par le quartier du Mile-End et profitez-en pour bruncher (les pancakes au sirop d'érable y sont merveilleusement gourmands). Profitez de l'après midi pour vous rendre sur le Vieux-Port et déambulez dans les jolies rues pavées, vous y apercevrez la fameuse grande roue.

En fin d'après midi, route pour l'aéroport, restitution de votre véhicule de location et vol retour. (arrivée en France à J+1)

Envie de jouer les prolongations à Montréal ? N'hésitez pas à nous consulter !

L'itinéraire indiqué est modifiable sur demande.

Le tarif affiché est basé sur un hébergement standard, les nuitées en hébergement supérieur sont également disponibles avec supplément.

[+](#) En savoir +

Détail du voyage

Nombre de participants

De 2 à 10 participants

Niveau

Accessible à tous, ce voyage requiert néanmoins une bonne forme physique et d'aimer les escapades au grand air pour les moments d'activités.

Esprit du voyage

Séjour en liberté sans accompagnateur, excepté pour les activités au camp Mattawin.

Vous partez muni de notre carnet de voyage !

Grâce à notre expérience sur le terrain, nous vous proposons ce voyage en liberté. Vous êtes sous votre propre responsabilité lors du voyage. En toute liberté et en autonomie vous prendrez la route, vous vous arrêterez et vous vous baladerez quand bon vous semble. Avec les vols, la location de la voiture et les hébergements réservés à l'avance, vous pourrez aborder votre voyage en toute tranquillité.

Alimentation

Il est possible que certains repas soient inclus, voir votre devis ou la section "Le prix comprend", mais il est impossible (voire rare) d'inclure tous les repas lors de séjour en liberté.

Repas servis à bord avec Air Canada et Air Transat.

N'oubliez pas que vous bénéficiez de produits détaxés à l'aéroport d'embarquement.

Hébergement

Selon le niveau d'hôtellerie choisi, vous dormirez dans des hébergements de minimum 2 étoiles ou "soleil" (selon classification canadienne).

Lors de votre demande de devis, vous pouvez demander à être surclassé dans des hébergements plus confortables sur certaines ou toutes vos étapes.

Déplacement

Location de véhicule équipé de pneus "neige"

Conduire au Canada:

Le permis de conduire européen standard est valide au Canada. Le code de la route est similaire à celui de l'Europe. La vitesse est limitée à 100 Km/h sur les autoroutes (110 km/h sur certaines autoroutes de l'Alberta et de la Nouvelle-Écosse) ; 90 Km/h sur les routes principales ; 50 Km/h dans les zones urbaines. Les autoroutes sont gratuites (sauf une dans la région de Toronto), généralement en bonne condition, et disposent de haltes routières (aires de repos).

Les feux de circulation sont situés de l'autre côté de l'intersection des rues. Il n'y a pas de priorité à droite : la priorité est indiquée par les panneaux de signalisation à chaque intersection. Il est généralement permis de tourner à droite sur feu rouge (sauf si des panneaux l'interdisent) dans l'ensemble du Canada, à l'exception de l'île de Montréal.

Pour stationner votre véhicule, faites attention aux panneaux indiquant les jours et les heures de stationnement autorisés. Il est interdit de stationner près d'une borne incendie. Des frais de stationnement sont parfois exigés par certains hôtels (surtout dans les grandes villes) et dans les aires de stationnement public. À Toronto et Montréal, les frais de stationnement peuvent facilement s'élever à 20\$ par jour. Dans les petites villes, on trouve généralement des emplacements de stationnement gratuits.

Le port de la ceinture de sécurité est obligatoire partout et en tout temps, pour tous les occupants du véhicule, tant à l'arrière qu'à l'avant.

Les jeunes enfants doivent être installés dans un siège auto spécialement conçu, adapté à leur poids et à leur taille et adéquatement installé, jusqu'à ce qu'ils soient assez grands pour porter correctement la ceinture. Voir votre loueur de voiture.

Il est obligatoire d'immobiliser son véhicule à plus de cinq mètres d'un autobus d'écoliers dont les feux intermittents clignotent. On ne peut croiser ou doubler un autobus d'écoliers que lorsque ses feux intermittents sont éteints. Il faut alors s'assurer de pouvoir faire cette manœuvre sans risque.

Au Canada, il est interdit de prendre le volant avec une alcoolémie supérieure à 0,08 % (80 mg d'alcool par 100 mL de sang). Les conducteurs de moins de 25 ans ou ayant un permis d'apprenti conducteur, sont soumis à la règle du «Zéro alcool», qui interdit de conduire après avoir consommé de l'alcool.

Budget & change

La carte de crédit Visa et Mastercard sont acceptées quasiment partout. Vous pouvez l'utiliser pour régler vos achats et vos repas ou retirer de l'argent. Vous pourrez aussi changer des euros. 1 Euro = 1,52 \$CAN au 12/12/2018

L'unité monétaire canadienne est le dollar (\$) qui se divise en 100 cents. On trouve des coupures de 5\$, 10\$, 20\$, 50\$ 100\$ et 1000\$. Bien que toujours en circulation, les coupures de 1\$ et de 2\$ ont depuis longtemps été remplacées par des pièces. On trouve également des pièces de .05\$, .10\$ et .25\$.

Afin d'obtenir le meilleur taux de change, nous vous suggérons de convertir vos devises dans une banque canadienne. Généralement, ces institutions sont ouvertes entre 10h et 15h du lundi au vendredi (sauf lors des congés fériés). Vous pouvez également convertir vos devises dans des bureaux de change. Bien que leurs horaires puissent être plus pratiques, les taux de change et les frais de service peuvent varier considérablement d'un endroit à l'autre.

Les chèques de voyage en dollars canadiens sont acceptés dans la plupart des hôtels, restaurants et boutiques. Vous pourrez également changer des euros. 1 Euro = 1,57\$CAN au 04/04/2018

Avant de vous rendre au Canada, assurez-vous que votre carte bancaire a été programmée pour être utilisée dans les guichets automatiques (ATM). Ceux-ci sont généralement accessibles à toute heure dans les banques, les aéroports, les gares, les centres commerciaux, etc. Les cartes de crédit les plus acceptées sont Visa, Mastercard et American Express.

Pourboires

Aux États-Unis et au Canada, le service n'est jamais compris dans les prix. Dans les bars, restaurants et tous les endroits où un service vous est fourni, il est attendu que vous laissiez un pourboire compris entre 15 et 20% du montant global. Sachez que beaucoup d'employés dans les métiers de service ne se rémunèrent qu'avec les pourboire (tip). Il serait très mal perçu de ne rien donner, ou de ne pas donner assez. Même lors de paiement par Carte bancaire, vous indiquerez le montant du pourboire que vous souhaitez laisser.

Equipement



Matériel fourni sur place

Vêtements « Froid extrême » :

- Combinaison
- Bottes Grand Froid type Sorel*
- Casque (pour l'activité motoneige)
- Moufles pour la journée de motoneige seulement

*Qu'est-ce qu'une franchise: La franchise est le montant de responsabilité du client en cas de dommage sur la motoneige.

**Qu'est-ce qu'une caution: C'est le montant que le client devra laisser en garantie sur sa carte de crédit avant le départ du raid.

PARTEZ BIEN
ÉQUIPÉ(E) AVEC

MOUNTAIN
HARD
WEAR 

-20%

A l'achat d'un voyage
66 Nord, bénéficiez
de -20% sur
l'équipement

MOUNTAIN HARD WEAR

Équipement outdoor, hautes performances

Mountain Hardwear est le partenaire équipement de 66°Nord. Mountain hardwear propose des vêtements et équipements outdoor très performants, utilisant les meilleurs matériaux et technologies, vous assurant le meilleur équipement pour vos voyages et randonnées. Plus que partout ailleurs, dans le Grand Nord, il est important d'être bien équipé. N'oublions pas le dicton Norvégien « Il n'y a pas de mauvais temps, juste de mauvais vêtements ».

[Je m'équipe](#)



Vêtements à prévoir

La conduite d'attelage de chiens de traîneau a pour particularité d'alterner des moments d'activités intenses (où on peut transpirer même par - 30°C) avec des périodes plus tranquilles où on se retrouve presque immobile. L'important étant de pouvoir facilement ouvrir et fermer ses vêtements ou de pouvoir en enlever ou en rajouter, afin de faciliter l'évaporation de la transpiration et ainsi éviter toute condensation intérieure.

Comme pour toutes activités hivernales, **privilégier un système à trois couches** :

- **Première couche** contre le corps avec des matériaux ne retenant pas la transpiration (à base de polyester, éviter le coton).
- **Deuxième couche** pour conserver la chaleur (laine, fourrure polaire - Toujours pas de coton).
- **Troisième couche** : pour couper du vent, préférez les tissus à membranes micro-poreuses respirantes comme le Gore-Tex (veste et pantalon de ski peuvent tout à fait convenir).

Liste de vêtements :

- 1 bonnet
 - 1 cache-cou ou Buff (éviter les écharpes)
 - Sous-vêtements chauds de type Odlo / Helly Hansen
 - Pull en laine ou polaire
 - Veste chaude et imperméable (veste de ski ou doudoune)
 - Collants chauds
 - Pantalon de ski ou combinaison
 - Pantalon pour le soir ou la nuit
 - Sur-pantalon étanche et coupe-vent
 - Tenue confortable pour le soir
 - Paire de pantoufles ou petites baskets pour l'auberge
 - Bottes adaptées au froid et à la neige
 - Des paires de chaussettes de laine épaisse
 - Moufles imperméables
 - Gants en polaire ou laine
 - Sous-gants chauds
-



Équipement à prévoir

- Permis de conduire (et carte bancaire pour la caution des équipements)
 - Des lunettes de soleil
 - Un masque de ski (Indispensable pour le traîneau à chiens !)
 - Un thermos
 - Un appareil photo
 - Un adaptateur pour les prises américaines (fiches plates)
 - Une petite trousse de toilette
 - Un tube de crème solaire (utile dès février lorsque le soleil commence à chauffer)
 - Vaseline ou crème hydratante
 - Une lampe frontale (facultatif)
-



Bagages

L'ensemble de vos bagages doit être réparti dans 2 sacs :

- 1- un sac de voyage ou valise (maximum 20kg en soute)
- 2- un sac à dos (contenance de 25/30 L) pour vos affaires de la journée

Nous vous recommandons de prévoir en cabine de quoi "survivre" les premiers jours en cas de retard de votre bagage en soute (brosse à dent, tee-shirt, chaussures de marche aux pieds etc).



Pharmacie

Votre accompagnateur disposera d'une pharmacie de première urgence. Toutefois, il est recommandé d'apporter vos médicaments personnels (aspirine, pansements, désinfectant local, coton, etc.).

“ Ôh Canada ”

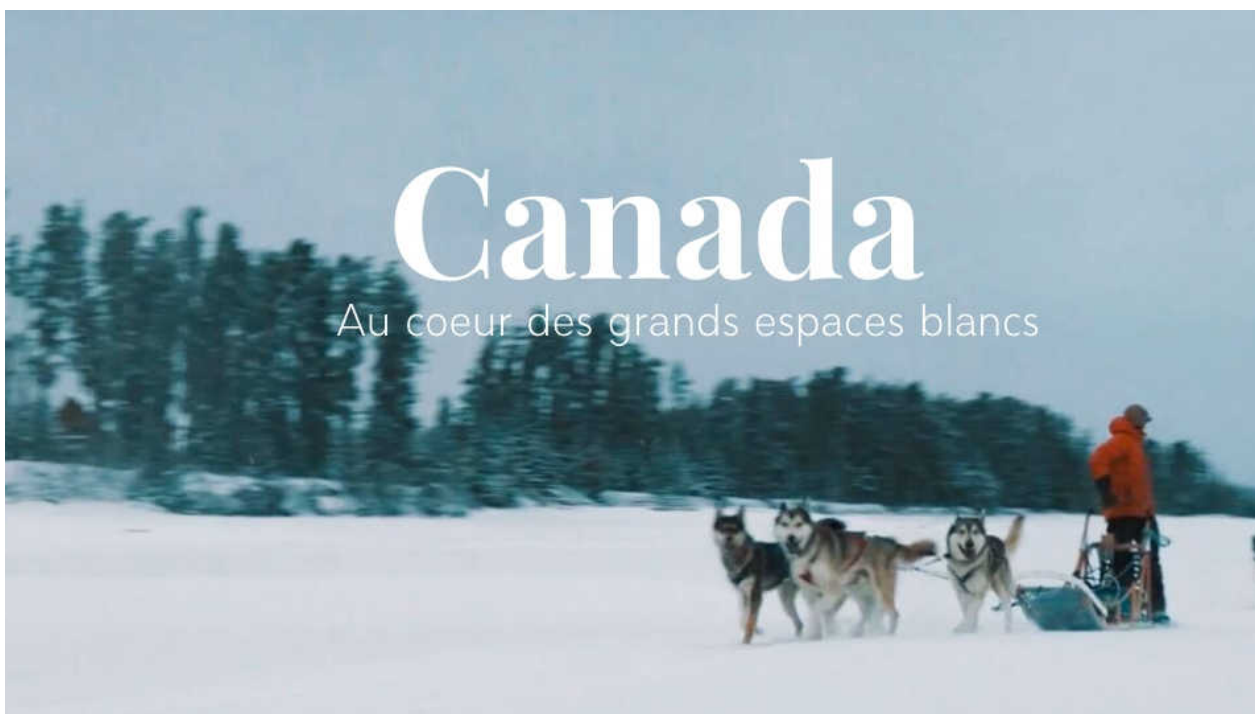
Nature qui règne en maître, un immense territoire du Pacifique à l'Atlantique, une faune sauvage préservée, un séjour au Canada c'est voir en grand ! Dans ce pays grand comme 18 fois la France, qui s'étend sur 5000 km d'Ouest en Est et se découpe sur 6 fuseaux horaires, une multitude de paysages et d'activités s'offre à vous. Et avec quatre saisons bien marquées, les expériences et modes de découverte de ce fabuleux territoire sont quasiment illimités.

66°Nord est présent au Canada depuis 1997, avec une agence à Montréal et une base multi-activités au lac Taureau. Grâce à notre implantation au Québec et à l'expertise de notre équipe locale, nous vous aidons à définir le voyage qui vous correspond. Que ce soit un voyage individuel et sur-mesure, des vacances en famille, ou un circuit en groupe accompagné, les itinéraires que nous traçons s'adressent aux amoureux des grands espaces et la nature... comme vous et nous !

Lorsque les températures avoisinent les -20°C et les arbres croulent sous la neige l'hiver, vous profitez de belles journées d'activités dans la nature assoupie et retrouvez un hébergement douillet au coin du poêle chaque soir. Au cœur de la forêt boréale du Québec et depuis la base 66°Nord, vous explorez un territoire sauvage et préservé, en raquettes à neige, traîneau à chiens ou motoneige. Le tout, en véritable immersion dans la vie canadienne, accompagnés de nos sympathiques guides locaux !

L'été venu, lorsque les rivières gonflent et la végétation reprend ses droits, c'est le moment propice pour les voyages itinérants en pleine nature et l'observation d'animaux sauvages. Descentes de rivières en canoë ou exploration à pied d'une région... vous découvrez des paysages spectaculaires et variés, tout en vous imprégnant de la culture du Canada, marquée par les histoires et légendes des grands explorateurs et coureurs des bois.

Lors de l'été indien, nous vous emmenons au Québec admirer les explosions de couleurs qui embrasent la belle Province. C'est l'occasion de profiter des dernières belles journées ensoleillées et d'aller à la rencontre des québécois sur une période moins touristique.



DÉCOUVREZ

Le Canada

Quelques chiffres



Superficie :

9 985 000 km²



Population :

37 589 262 habitants



Décalage horaire :

-9h00 à -6h00

Décalage horaire entre Paris et Montréal est de 6h00.

Décalage horaire entre Paris et Vancouver est de 9h00.

Infos pratiques



Langue :

Anglais et Français

La langue maternelle dominante est l'anglais dans toutes les provinces et territoires, sauf au Québec où la langue de Molière prédomine (environ 80% des habitants sont francophones). En Alberta et Colombie-Britannique, le français est peu courant, même s'il peut être bien compris par certains professionnels du tourisme. En tant que visiteur au Québec, vous ne pouvez manquer de connaître quelques expressions typiquement québécoises qui vous donneront un avant-goût de cette culture bien spécifique aux origines françaises mais qui a aussi su se doter de ses propres spécificités.

- Attache ta tuque : tiens-toi prêt
- Un bec : baiser
- Bibittes : insectes
- Bécosses (les) : toilettes sèches
- Jaser ou placoter : bavarder, papoter
- Mal de bloc : Un mal de tête
- Chum : petit ami
- Char : voiture
- C'est pas pire : C'est pas mal
- C'est correct : d'accord



Electricité :

110 V

Prévoir un adaptateur-transformateur. Si vous dormez en auberge ou en gîte, vous pourrez régulièrement charger les batteries de vos appareils électroniques. Attention, il n'y a pas toujours l'électricité dans les refuges ou les campings.



Monnaie & change :

Dollar Canadien

La carte de crédit Visa et Mastercard sont acceptées quasiment partout. Vous pouvez l'utiliser pour régler vos achats et vos repas ou retirer de l'argent. Vous pourrez aussi changer des euros. Taxes et Pourboires : au Canada, le service n'est jamais compris dans les prix.

Dans les bars, restaurants et tous les endroits où un service vous est fourni (taxis, excursions guidées, etc.), il est attendu que vous laissiez un pourboire compris entre 15 et 20% du montant global. Sachez que beaucoup d'employés dans les métiers de service ne se rémunèrent qu'avec les pourboires (tips). Il serait très mal perçu de ne rien donner, ou de ne pas donner assez. Même lors de paiement par carte bancaire, vous indiquerez le montant du pourboire que vous souhaitez laisser.

Taxes : Que ce soit au restaurant ou pour un hébergement, les prix que vous lirez ou que l'on vous indiquera verbalement s'entendent toujours hors taxes. Il en va de même pour l'achat d'un livre, d'un CD, d'un billet de bus ou pour toute location. Aussi, n'oubliez pas de faire vos calculs avant de vous présenter en caisse. Dans tous les cas, il est préférable de demander si les tarifs incluent la taxe ou non. Au Québec, les taxes sont d'environ 15%. [Ainsi pour un repas à 20 CAD, il vous faudra donc rajouter environ 3 CAD de taxes et 3 CAD de pourboire, soit 26 CAD au total]. En Alberta et au Yukon, les taxes sont d'environ 5%. En Colombie-Britannique, les taxes sont d'environ 12%.

Géographie

Le Canada dont la devise est « d'un océan à l'autre » s'étend de l'Atlantique au Pacifique. Il s'agit du deuxième pays le plus vaste du monde après la Russie et possède un espace maritime immense. La géographie du Canada est très diversifiée. Les paysages canadiens sont très nordiques, de par le climat, les traces visibles des périodes glaciaires, l'abondance de lacs et rivières et aussi 24% de la forêt boréale mondiale.

A l'Est, le Québec, dont la moitié de son territoire vallonné est constituée de forêts, de lacs.

Au centre, la région des plaines s'étend jusqu'au pied des rocheuses.

A l'Ouest, les Rocheuses et leurs paysages de lacs aux eaux bleu émeraude et enfin la côte pacifique et l'île de Vancouver avec sa forêt pluviale.

Us et coutumes

- Le « Melting pot » Canadien : les Canadiens sont un peuple multiethnique, cette diversité se reflète dans leur convivialité.

- Le Hockey sport national ! Le Hockey participe à l'unité canadienne et déplace les foules les soirs de match. Véritable tradition, voire une institution, le hockey fait partie de la vie des Canadiens, en tant que joueur ou supporter.

- La Tire : au début du printemps, comme pour célébrer le retour du soleil, les canadiens (Québec) se rendent dans les érablières pour « La tire » pratique qui consiste à récolter la sève des érables en faisant une « saignée » dans leur écorce.

- La fête, les fêtes ! De manière générale, les canadiens accordent beaucoup d'importance à leurs fêtes (religieuses ou non).

QUAND PARTIR

Saisons, climat, festivités

Printemps



Le printemps arrive tranquillement en avril et ne dure que quelques semaines pour laisser place à l'été. A cette période, la nature se réveille d'un long hiver, les températures s'adoucissent et la neige fond.

Nous vous attendons en été quand le sol aura retrouvé ses couleurs verdoyantes !

Activités



Eté



Arrivés les beaux jours, c'est un tout autre pays que vous découvrez. Les canadiens investissent les terrasses de café et les festivals animent les villes. Le mercure peut facilement dépasser les 30°C.

Les températures sont en général à leur maximum en juillet et août et plus fraîches en juin et septembre.

Au Québec, la température moyenne est de 15-20°C avec des journées sont en général ensoleillées.

Dans les rocheuses le climat montagneux se caractérise par un temps sec et ensoleillé en journée.

Sur la côte Pacifique les précipitations sont en général plus importantes [ce qui permet le développement d'un écosystème unique, la forêt pluviale].

Les rencontres avec les animaux sauvages sont plus fréquentes, les rivières nous appellent pour des expéditions en canoë ou rafting, et tous les sentiers de randonnée sont accessibles aux marcheurs.

Activités



Automne



L'automne est une saison surtout connue pour son été indien, période de beau temps qui suit le premier gel d'automne, généralement en octobre. Les arbres se parent de belles couleurs.

Les fameux érables du Québec sont tout en couleur et magnifiques. Dans cette province les températures sont

encore douces, aux alentours de 12°C en septembre puis 7°C en octobre, avec des journées généralement ensoleillées. Fin octobre le mercure chute et les précipitations se font plus fréquentes, avec parfois même de la neige. L'été indien se prête bien aux séjours itinérants et aux rencontres.

Activités



Hiver



Au Yukon, vous pourrez expérimenter les longues nuits polaires. Le soleil dépasse peu ou pas la ligne d'horizon, offrant de belles lumières rasantes qui se reflètent sur la neige.

C'est une période parfaite pour l'observation des aurores boréales, fantastiques lumières dansant dans le ciel. A

Whitehorse les températures sont en moyenne de -20°C le jour avec une météo en général ensoleillée, mais les températures peuvent être extrêmes descendant jusqu'à -30°C .

Au sud du Québec, la luminosité est la même qu'en France (Montréal est à la même latitude que Bordeaux). Les températures sont rigoureuses, de décembre à mars la température descend en moyenne autour de -15°C mais le froid ressenti peut être bien en deçà selon le vent et l'activité. Il s'agit d'un froid sec donc largement supportable une fois bien équipé. Sur notre base, nous vous fournissons tout l'équipement grand froid.

L'hiver est la période idéale pour les activités de pleine nature : raquettes à neige, traîneau à chiens, motoneige, ski. De quoi vivre de belles journées remplies en émotions et sensations fortes.



Mais les villes aussi gardent tout leur intérêt sous leur manteau. La plupart ont été pensées pour s'adapter aux températures rigoureuses de l'hiver : hôtel et sculptures de glace à Québec, nombreux musées à Vancouver, 'ville' souterraine....

Activités



Climat & ensoleillement

Trois Rives

	JANV.	FÉVR.	MARS	AVR.	MAI	JUIN	JUIL.	AOÛT	SEPT.	OCT.	NOV.	DÉC.
 Durée du jour	08h59	10h19	11h50	13h30	15h00	15h45	15h23	14h08	12h30	10h55	09h24	08h35
 Températures moyennes	$-20^{\circ} / -8^{\circ}$	$-19^{\circ} / -5^{\circ}$	$-11^{\circ} / 2^{\circ}$	$-2^{\circ} / 10^{\circ}$	$3^{\circ} / 17^{\circ}$	$9^{\circ} / 23^{\circ}$	$12^{\circ} / 25^{\circ}$	$11^{\circ} / 23^{\circ}$	$7^{\circ} / 18^{\circ}$	$2^{\circ} / 10^{\circ}$	$-5^{\circ} / 3^{\circ}$	$-16^{\circ} / -6^{\circ}$

Quand partir pour

	JANV.	FÉVR.	MARS	AVR.	MAI	JUIN	JUIL.	AOÛT	SEPT.	OCT.	NOV.	DÉC.
Trek & rando						✓	✓	✓	✓	✓		
Canoë						✓	✓	✓	✓			
Croisière voilier					✓	✓	✓	✓	✓			
Baleines						✓	✓					
Chien de traîneau	✓	✓	✓									✓
Ski	✓	✓	✓									✓
Raquettes	✓	✓	✓									✓

JOURS FÉRIÉS

et festivités



Mai : Victoria Day

Fête de la Reine (Victoria Day)



1er Juillet : Fête nationale

La fête nationale du Canada célèbre l'union des provinces qui forment le Canada. Spectacles et feux d'artifices.