


66° Nord

Le spécialiste des voyages polaires

[UCAQIND]



CANADA

Québec Nature



Randonnée



Observation
animale



À partir de 2 510 €



Durée 14 jours



Niveau Facile



Descriptif :

Des forêts à perte de vue, des lacs bordés de sapins, une faune sauvage... bienvenue au Québec, véritable porte ouverte sur la nature! Conquis par Jacques Cartier au nom du roi de France peu de temps après que Christophe Colomb ait posé le pied sur le continent américain, cette région du Canada a su garder sa culture atypique et restera toujours très chère aux français.

Longtemps pays de bûcherons, le Québec saisit par son immensité, ses paysages époustouflants et l'accueil légendaire des québécois. Nous vous proposons une immersion sur cette terre sauvage, dans les plus beaux parcs de la région. Découvrez le parc de la Jacques Cartier, habitat des loups et des orignaux. Dans le parc des Grands Jardins, ce sont les caribous qui vous accueillent au cœur d'une végétation subarctique. Contemplez le parc du Saguenay, lacéré par des fjords avant de rejoindre les rives de Tadoussac, bousculées par les baleines. Vous finissez votre périple par le parc des Hautes Gorges où coule la rivière Malbaie. Impossible de quitter le Québec sans visiter la belle ville de Québec avec son charme à la française.



Les points forts :

- Les parcs de la Jacques Cartier et des Grands Jardins
- Le parc maritime du Saguenay et ses fjords idylliques
- Possibilité d'observer les baleines à Tadoussac

Budget :

Prix à partir de :

Base 2 voyageurs (en chambre double): 2 510€ par personne*

** sous réserve de disponibilités au moment de votre réservation, prix basse saison.*

Le prix comprend :

- Les vols internationaux et les taxes aériennes
- 13 nuits en hôtel, motel, auberge, chalet et tente prêt-à-camper (literie et entrée dans le parc Jacques-Cartier incluses)
- 13 jours de location de véhicule : kilométrage illimité, assurances de base incluses (catégorie de voiture adaptée au nombre de personnes)
- Les taxes canadiennes (fédérales et provinciales)
- Notre assistance francophone 24h/24h

Le prix ne comprend pas :

- La taxe de contribution carbone volontaire de 8€
- L'Autorisation de Voyage Electronique (à acheter sur internet, 7 CAD, voir le paragraphe 'Formalités')

A payer sur place :

- Les repas libres mentionnés au programme : comptez 7 à 15 CAD pour les petits déjeuners et pique niques et 15 à 40 CAD pour les dîners
- Les boissons
- Le carburant
- Les frais d'abandon du véhicule si vous récupérez le véhicule à Montréal et le rendez à Québec ou inversement.
- Les entrées dans les parcs (sauf parc Jacques-Cartier si hébergement réservé dans le parc)
- Les visites et activités optionnelles
- Les dépenses personnelles
- Les pourboires

Options :

- Options liées à la location du véhicule (à régler sur place) : conducteur additionnel, jeune conducteur, GPS [fortement recommandé], assurances complémentaires pour la location du véhicule, rachat de franchise
- Surclassement de véhicule
- Possibilité d'excursions (à payer sur place): kayak ou croisière dans le fjord de Saguenay, observation des baleines en zodiac à Tadoussac, croisière en bateau mouche sur la rivière Malbaie etc...

Aérien

Nos prix sont calculés sans vol. Les points de rendez-vous et de départ de chaque voyage sont indiqués sur votre itinéraire.

Mais rassurez-vous, nous pouvons réserver vos vols pour vous simplifier la vie !

Pourquoi réserver ces vols avec nous :

- Une proposition à la carte (choix de la compagnie, aéroport de départ).
- La transparence sur le prix du billet.
- Les frais de gestion et de modification de vol en cas d'incident.
- Les transferts aéroport / hôtel (quand applicable) à votre arrivée et départ.
- Le tout pour un forfait fixe de 80 € / personne.

Assurances au choix

- Assurance multirisque : 4,3 % du voyage par personne
- Assurance multirisque avec extension épidémie : 5,1 % du voyage par personne
- Assurance premium (valable pour tout voyage dont le montant dépasse 8000€/pers.) : 5 % du voyage par personne
- Assurance multirisque premium avec extension épidémie (valable pour tout voyage dont le montant dépasse 8000€/pers.) : 6,1 % du voyage par personne

 **Jour par jour**

Jour par jour :

Voyagez sur mesure !

Nous vous proposons un itinéraire que nous avons conçu. Celui-ci est indicatif et modulable. Sans engagement, prenez contact avec l'un de nos conseillers spécialistes. Il se fera un plaisir de composer avec vous l'itinéraire de votre choix, jour par jour dans un devis personnalisé et détaillé.

JOUR 1

📍 Montréal

Vous arrivez à Montréal, capitale de la province de Québec. Vous récupérez votre véhicule de location et profitez de votre fin de journée à la découverte de la ville : Vieux Port, Mont Royal, Biodôme... une multitude de visites s'offre à vous !

NB : le déjeuner et le dîner sont libres.

JOUR 2

📍 Montréal - Parc national de la Jacques Cartier

Départ en direction du Parc de la Jacques Cartier. Ce parc offre des paysages spectaculaires et une faune atypique, entre loups et orignaux. De nombreux sentiers permettent une découverte étonnante du parc, à votre rythme. A vous de choisir entre découverte sportive ou paisible, sous le regard curieux des animaux.

NB : le déjeuner et le dîner sont libres.

JOUR 3

📍 Parc national de la Jacques Cartier

Le parc national de la Jacques-Cartier accueille une des plus belles vallées glaciaires du Québec, la magnifique vallée de la Jacques-Cartier. Vous randonnez le long d'une rivière qui serpente au fond et prenez de la hauteur sur ses hauts plateaux. Les balades dans la forêt de conifères sont nombreuses et pour tous les niveaux.

NB : le déjeuner et le dîner sont libres.

JOUR 4

📍 Parc national de la Jacques Cartier - Parc national des Grands Jardins

Départ vers le parc national des Grands Jardins bien connu pour ses caribous et sa végétation de taïga caractéristique du grand nord québécois. Le sommet du Mont du Lac des Cygnes (960 mètres) vous livre un des paysages les plus extraordinaires du Québec. Installation pour 2 nuits en hôtel à Baie Saint Paul.

NB : le déjeuner et le dîner sont libres.

JOUR 5

📍 Parc national des Grands Jardins

Bienvenue dans ce parc national qui a le privilège de constituer l'une des Aires centrales de la Réserve de la biosphère de Charlevoix, statut accordé à la région par l'UNESCO. Tapis de lichens et végétation nordique exceptionnelle ont donné le nom de Grands-Jardins à ce parc. Fréquenté par les pêcheurs, mais aussi par les randonneurs, les campeurs et les villégiateurs... cette aire vous promet de belles découvertes.

NB : le déjeuner et le dîner sont libres.

JOUR 6

📍 Parc national des Grands Jardins - Parc national de la Pointe Taillon (Lac St Jean)

Direction le superbe Lac Saint Jean et ses bords naturels aux eaux chaudes et limpides. Les rives sont sablonneuses à perte de vue et idéales pour une petite halte balnéaire. Une longue piste cyclable a été aménagée pour en faire le tour. Entre baignade, randonnée et balade en bateau, il n'y a qu'un pas! Vous vous installez dans une tente prêt à camper, hébergement idéal pour les amoureux de nature... et de confort!

NB : le déjeuner et le dîner sont libres.

JOUR 7

📍 Parc National de la Pointe-Taillon

Vivez l'immensité du lac St-Jean. Amateur de sports nautiques ou plutôt randonneur ? Quelle que soit votre envie du jour, il y a forcément de quoi vous satisfaire parmi la ribambelle d'activités proposées. Découvrez notamment le magnifique parc national de la Pointe-Taillon. Un vrai paradis sur terre pour les amoureux de la nature, profitez de ses grandes plages de sable, lieu idéal pour se rafraîchir et se baigner. Il est également possible de louer un vélo ou un tandem afin de profiter de l'étendue de ce parc.

🚗 Transport : 200 km

NB : le déjeuner et le dîner sont libres.

JOUR 8

📍 Parc national de la Pointe-Taillon - Parc Saguenay

Dirigez-vous désormais vers la région du fjord du Saguenay, seul fjord navigable en Amérique du Nord, il abrite plus de 16 espèces marines typiques de l'Arctique. Ces eaux magnifiques, ses falaises vertigineuses vont vous éblouir.

NB : le déjeuner et le dîner sont libres.

JOUR 9

📍 Parc national du Saguenay

Aujourd'hui partez à l'exploration du magnifique fjord du Saguenay : vous pouvez choisir entre naviguer sur les eaux mystérieuses du Fjord en louant un bateau ou un kayak ou encore profiter des nombreux chemins de randonnées (tous niveaux disponibles). Nous vous recommandons le sentier du Fjord, via le sentier de la Statue [7,6 kms - env. 3h30 - niveau intermédiaire] qui vous offrira des panoramas magnifiques sur le fjord et sa région. Il existe également différents parcours de via ferrata pour tous les niveaux qui vous permettront d'avoir une vue unique sur le fjord.

🚗 Transport : 140 km

NB : le déjeuner et le dîner sont libres.

JOUR 10

📍 Parc du Saguenay - Tadoussac

Après une longue journée à explorer le fjord, dirigez-vous vers son extrémité et découvrez la région de Tadoussac qui est un carrefour maritime composé du fleuve Saint-Laurent et du fjord du Saguenay, où pas moins de 13 espèces, incluant la fameuse baleine bleue, peuvent y être observées. Il est également possible de les apercevoir depuis la rive à Cap Bon Désir ou à la Pointe de l'Islet, profitez en pour découvrir les différents centres d'interprétation des mammifères marins... Pour des sensations n'hésitez pas à aller découvrir les dunes de Tadoussac et pour les férus d'histoires visitez le poste de traite Chauvin qui reconstitue un des premiers postes de traite au Canada et où plusieurs expositions retracent l'histoire du commerce de la fourrure.

NB : le déjeuner et le dîner sont libres.

JOUR 11

📍 Tadoussac - La Malbaie

Route vers Charlevoix. Région hospitalière aux paysages qui ont séduit les peintres, poètes, écrivains et musiciens du pays, Charlevoix allie, en parfaite harmonie, nature et culture. Découvrez le parc des Hautes Gorges, véritable trésor écologique avec une végétation peu commune (ormes et érables) alors que l'on devrait trouver des conifères dans ces régions.

🚗 Transport : 75 km

NB : le déjeuner et le dîner sont libres.

JOUR 12

📍 Parc des Hautes Gorges

Randonnée matinale pour découvrir le parc. La rivière Malbaie coule au cœur d'une vallée très encaissée qui surplombe de hautes falaises. En option, croisière en bateau mouche sur la rivière.

NB : le déjeuner et le dîner sont libres.

JOUR 13

📍 La Malbaie - Québec

Vous quittez la région de la Malbaie pour la ville de Québec. Ville du patrimoine mondial de l'UNESCO, Québec est entourée de paysages sauvages et jouit d'une multitude d'attraits historiques et culturels. Visitez la vieille ville, le petit Champlain, le Château Frontenac, la terrasse Dufferin, les plaines d'Abraham et le Parlement.

🕒 Transport : 145 km

NB : le déjeuner et le dîner sont libres.

JOUR 14

📍 Retour depuis Montréal ou Québec

Selon votre plan de vol, route vers l'aéroport de Montréal ou de Québec et restitution de votre véhicule de location.

🕒 Transport : 260 km

NB : le déjeuner et le dîner sont libres.

Le programme a été établi selon les derniers éléments connus lors de sa rédaction ; des impondérables sont toujours possibles et des situations indépendantes de notre volonté peuvent en modifier le déroulement.

+ En savoir +

Détail du voyage

Nombre de participants

De 2 à 10 participants

Alimentation

Les repas ne sont pas inclus dans votre séjour.

Vous pouvez préparer des piques niques le midi et aller au restaurant le soir. Profitez de tous les restaurants et snacks que vous croiserez lors de votre séjour. Aux États-Unis et au Canada, le service n'est jamais compris dans les prix. Dans les bars, restaurants et tous les endroits où un service vous est fourni, il est attendu que vous laissiez un pourboire compris entre 15 et 20% du montant global. Sachez que beaucoup d'employés dans les métiers de service ne se rémunèrent qu'avec les pourboires (tips). Il serait très mal perçu de ne rien donner, ou de ne pas donner assez. Même lors de paiement par cartes bancaires, vous indiquerez le montant du pourboire que vous souhaitez laisser.

Les boissons restent à votre charge.

Hébergement

- Hôtel: notamment en ville, vous serez logés en centre ville en chambre double, triple (2 lits doubles) ou quadruple (2 lits doubles) avec une salle de bain privatisée et, bien souvent, un coin petit déjeuner avec frigo, bouilloire et micro onde.
 - Prêt à camper: ce mode d'hébergement vous permettra de vivre les joies du camping, sans avoir à vous soucier du matériel ! Idéal pour les amateurs d'activités en plein air qui ne veulent pas se surcharger de bagages, ce type d'hébergement dispose de chauffage, de lits et tout le matériel de cuisine.
 - Pourvoirie: Vous êtes logés en auberge ou en chalet, au milieu d'une nature immense et d'une foule d'activités de plein air! Les hébergements proposent des chambres double, triple (2 lits doubles) ou quadruple (2 lits doubles) avec une salle de bain privatisée et une cuisine.
-

Déplacement

Catégorie selon le nombre de participants

- type routière Berline 5 passagers pour 2 ou 3 participants
- type SUV 7 passagers à partir de 4 ou 5 participants

Les véhicules sont loués pour une durée déterminée à compter de la prise en main du véhicule. Suivant vos horaires d'avion, une journée supplémentaire peut vous être facturée sur place par le loueur si vous dépassez cette durée.

Ce prix comprend :

- Un kilométrage illimité
- Assurance vol et accident
- Taxes locales telles que la tva/taxes fédérales et gouvernementales
- Responsabilité civile

Ce prix ne comprend pas:

- le carburant
- les options (à régler sur place) : conducteur additionnel, jeune conducteur, GPS (fortement recommandé), rachat de franchise
- les assurances complémentaires
- les frais d'abandon potentiel à payer sur place (si vous ne rendez pas le même véhicule au même endroit qu'à l'arrivée)
- surclassement de véhicule en option

Conditions d'application et informations complémentaires :

- permis de conduire depuis plus d'un an et être âgé de plus de 21 ans. Ceci n'est pas une garantie de délivrance du véhicule si le conducteur ne répond pas aux critères de qualification en vigueur.

Nb : Bien vérifier le montant du plafond de la caution.

*Avertissement : cet itinéraire comporte une part importante de route, les différents parcs sont souvent espacés les uns des autres de 200 à 300 km. Les distances en Amérique du Nord sont grandes. Au total, vous allez parcourir plus de 3 000 km, cependant le rythme du voyage permet de randonner chaque jour et les journées de route constituent un dépaysement total.

Budget & change

La carte de crédit Visa et Mastercard sont acceptées quasiment partout. Vous pouvez l'utiliser pour régler vos achats et vos repas ou retirer de l'argent. Vous pourrez aussi changer des euros.

1 EUR = 1,48 \$CAD en janvier 2025.

Pourboires

Aux États-Unis et au Canada, le service n'est jamais compris dans les prix. Dans les bars, restaurants et tous les endroits où un service vous est fourni, il est attendu que vous laissiez un pourboire compris entre 15 et 20% du montant global. Sachez que beaucoup d'employés dans les métiers de service ne se rémunèrent qu'avec les pourboires (tips). Il serait très mal perçu de ne rien donner, ou de ne pas donner assez. Même lors de paiement par cartes bancaires, vous indiquerez le montant du pourboire que vous souhaitez laisser.

Équipement



Vêtements à prévoir

Les vêtements, des pieds à la tête :

- Chaussures de randonnée. Elles sont les meilleures amies du randonneur. Elles doivent réunir trois qualités : solidité, bonne tenue du pied et de la cheville (tiges hautes) et imperméabilité. Choisissez des chaussures à semelles antidérapantes et relativement rigides type "Vibram".
 - Chaussures légères (tennis ou sandales) pour enfiler le soir dans les villes et villages.
 - Chaussures de baignade,
 - Tongues pour prendre la douche,
 - Sous vêtements. C'est la première isolation que vous aurez, soignez la ! Des fibres techniques fines sont très efficaces, chaudes, souples, confortables et légères. Elles sèchent très rapidement,
 - Pantalons de randonnée,
 - Shorts,
 - Vestes polaires. Ces dernières sont résistantes, chaudes, légères et sèchent rapidement.
 - Tee-shirts (techniques de préférence),
 - Cape de pluie ou veste imperméable type Gore-tex,
 - Chapeau,
 - Paire de gants, écharpe et bonnet (selon la saison)
 - Maillot de bain et serviette de bain
-



Équipement à prévoir

- Pochette à mettre autour du cou ou en ceinture pour votre passeport et/ou votre carte d'identité, votre permis de conduire, votre carnet de vaccination, votre dépliant assurance voyage, vos devises, votre carte de crédit et vos papiers personnels
- Boîte en plastique de taille moyenne avec couverts en plastique si vous souhaitez vous préparer certains repas.
- Sacs plastiques ou type congélation pour garantir l'étanchéité de vos affaires, appareils photos et vêtements
- Sac à linge sale
- Bouchons d'oreilles, toujours utiles !
- Bloc notes et stylo, livre, jeu de cartes
- Bâtons de marche (facultatifs). Ils sont d'une aide précieuse pour économiser vos genoux à la descente [jusqu'à 30% de votre poids + celui de votre sac sont supportés par les bâtons] et soutenir votre effort à la montée [les bras aident en plus des jambes]
- Paire de jumelles
- Appareil photo
- Couverture de survie
- Téléphone portable

- Trousse de toilette
- Serviette de toilette
- Paire de lunettes de soleil
- Crème de protection solaire (visage et lèvres)
- Savon biodégradable multi-usages
- Lampe de poche ou frontale avec piles de rechange
- Gourde de 1.5 litres minimum, légère et isotherme

Vous pouvez prévoir également une poche à eau de 2 litres. Cette dernière a l'avantage de permettre une consommation directe grâce à sa pipette. Vous n'êtes donc pas obligé de tomber le sac à dos pour saisir la gourde. Ainsi vous buvez plus régulièrement et en petite quantité ce qui est conseillé pour une bonne hydratation.

- Couteau de poche, multi-usages de préférence (à mettre en soute si vous prenez l'avion)
 - Papier hygiénique et briquet
 - Gel hygiénique
-



Bagages

L'ensemble de vos bagages doit être réparti dans 2 sacs :

- un sac de voyage souple avec fermeture éclair latérale donnant plus facilement accès à son contenu. Pendant le voyage, il contiendra les affaires que vous n'utiliserez pas pendant la journée.
- un petit sac à dos (contenance environ 30-40L) pour vos affaires de la journée : polaire, tee-shirt de rechange, gourde, lunettes, appareil photo, pique-nique du midi etc.

Au cas où, veuillez à prévoir en cabine de quoi "survivre" les premiers jours en cas de retard de votre bagage en soute (brosse à dent, tee-shirt, chaussures de marche aux pieds etc).

Attention, certains pays interdisent l'importation et l'utilisation des cigarettes électroniques, nous vous recommandons donc vivement de vous renseigner auprès des autorités compétentes (MAE, ambassade, consulat) avant votre départ.



Pharmacie

Il est recommandé aux participants d'apporter leurs médicaments : aspirine, antiseptique intestinal, petits ciseaux, pansements, crème de protection solaire visage et lèvres, crème ou lotions anti-moustiques etc. Pensez également à vos pieds : élastoplast, éosine etc.

Pas de vaccination obligatoire. Assurez-vous cependant que vos vaccins couramment pratiqués dans les pays occidentaux (tétanos, diphtérie, poliomyélite, typhoïde) sont encore valables.

Formalités & santé

Passeport

Oui

Formalités consulaires pour les ressortissants de l'Union européenne et de la Suisse:

Dès votre inscription, merci de nous communiquer vos coordonnées de passeport (Nom - Prénom - Date de naissance - N° de passeport - Date d'émission et date d'expiration).

Actuellement pour un séjour touristique de moins de six mois, il n'y a pas d'obligation de visa et le passeport en cours de validité suffit, avec une validité dépassant d'au moins un jour votre séjour au Canada.

Visa

Pas de visa mais AVE OBLIGATOIRE

Pour un séjour touristique de moins de six mois, il n'y a pas d'obligation de visa mais il faut se prémunir d'une A.V.E.

Il vous faut compléter le formulaire en ligne de manière individuelle (une demande par personne) sur le site

<http://www.cic.gc.ca/francais/visiter/ave-commencer-int.asp>. Il est nécessaire d'avoir une adresse électronique valide.

Les frais de 7 CAD sont payables par carte bancaire Visa, Mastercard ou American Express.

L'AVE est accordée en quelques minutes mais nous vous recommandons d'effectuer votre demande aussitôt votre voyage confirmé. L'AVE est un document électronique lié au passeport et qui demeure valide pendant 5 ans ou jusqu'à l'expiration du passeport, selon la première de ces éventualités à survenir. Vous devez donc voyager avec le passeport déclaré lors de la demande AVE.

ATTENTION : Pour les femmes françaises, l'AVE doit obligatoirement être créée avec le nom de jeune fille. De ce fait, pour faciliter l'enregistrement à l'aéroport, nous demandons aux voyageuses au Canada de renseigner leur nom de jeune fille pour la réservation de leur billet d'avion.

Si vous n'avez pas le temps de vous occuper de votre AVE, Visa-connect peut le faire à votre place, et même vous accompagner pour remplir le formulaire (lorsqu'un formulaire à compléter est nécessaire). Service payant.

Vous bénéficiez de 10% de remise sur la facture chez notre partenaire (hors frais d'envoi), en entrant le code HUWANS au moment du règlement.

Vous voyagez avec des enfants:

Les enfants sont soumis aux mêmes obligations de passeport et de visa que les adultes, décrites ci-dessus. L'inscription de mineurs sur les passeports des parents est désormais impossible, les mineurs doivent être titulaires d'un passeport individuel.

Il faut obligatoirement faire une demande d' AVE pour chaque enfant.

ATTENTION, à partir du 15 janvier 2017, un enfant qui voyage à l'étranger sans être accompagné de l'un de ses parents doit présenter les 3 documents suivants :

- Pièce d'identité valide du mineur : carte d'identité ou passeport + visa éventuel en fonction des exigences du pays de destination (à vérifier en consultant les fiches pays du site diplomatie.gouv.fr)
- Photocopie du titre d'identité valide du parent signataire : carte d'identité ou passeport
- Formulaire d'autorisation de sortie du territoire signé par l'un des parents titulaire de l'autorité parentale.

Pour tout complément d'informations: <https://www.service-public.fr/particuliers/vosdroits/F1359>

Pour les autres nationalités, se renseigner auprès des autorités consulaires du Canada dans votre pays.

ATTENTION, nous pouvons de façon exceptionnelle utiliser des compagnies américaines pour les voyages à destination du continent américain (nord et sud). Celles-ci font escale aux Etats-Unis : vous devez être en possession d'un passeport électronique ou biométrique valide 6 mois après la date de sortie des Etats-Unis (sous le mot passeport, se trouve un symbole sécurisé, un cercle à l'intérieur d'un rectangle).

Vous devez également demander une autorisation de voyage électronique (ESTA) sur le site officiel

<https://esta.cbp.dhs.gov>. Valable pour une durée de deux ans ou jusqu'à expiration du passeport, cette autorisation doit être demandée au plus tard 72h avant le départ ; nous vous recommandons d'en faire la demande dès la confirmation de votre voyage. L'ESTA est payante (14 USD à payer en ligne par carte bancaire). Le nom que vous renseignez sur le formulaire ESTA doit être le même que celui figurant sur vos billets d'avion et doit bien sûr apparaître sur votre passeport. Si le nom utilisé sur le formulaire ESTA est différent de celui de votre billet d'avion, votre embarquement sera refusé par la compagnie aérienne. Les mineurs doivent également solliciter l'autorisation ESTA.

Le programme d'exemption de visa (Visa Waiver Program - VWP) permet aux ressortissants français d'accéder sans visa au territoire américain, soit en transit, soit pour un séjour de 90 jours maximum. Un visa est néanmoins nécessaire si vous n'avez qu'un passeport délivré en urgence. Par ailleurs, les voyageurs qui se sont rendus en Iran, Irak, Syrie, Libye, Somalie, Yémen ou Soudan depuis le 1er mars 2011 et les personnes ayant la nationalité iranienne, irakienne, syrienne ou soudanaise ne peuvent plus bénéficier du régime d'exemption de visa. Nous vous recommandons de suivre les derniers changements sur <http://www.diplomatie.gouv.fr/fr/conseils-aux-voyageurs/conseils-par-pays/etats-unis/> car la législation est en cours de changement aux Etats-Unis.

Pour les voyageurs transitant par les USA

> Exclusion du VWP de certaines catégories de voyageurs

[...]

Les voyageurs qui se sont rendus à Cuba depuis le 12 janvier 2021 ou qui désirent y voyager avant un séjour aux États-Unis ne peuvent pas bénéficier du régime de l'ESTA et doivent obligatoirement faire une demande de visa auprès d'un consulat américain avant d'entreprendre un voyage aux États-Unis, et ce, même s'ils bénéficient d'un ESTA précédemment approuvé, sous peine de voir celui-ci annulé par les agents de la police aux frontières (Customs and Border Protection) lors de l'entrée sur le sol américain, ou de faire l'objet d'une décision de refus d'embarquement. Pour plus d'informations (en anglais), consulter la FAQ sur le site de l'agence fédérale Customs and Border Protection (<https://esta.cbp.dhs.gov/faq?lang=en>).

Les voyageurs qui se sont rendus en Iran, Irak, Syrie, Libye, Somalie, Yémen ou au Soudan depuis le 1er mars 2011 et les personnes ayant la nationalité iranienne, irakienne, soudanaise ou syrienne ne peuvent pas bénéficier du régime d'exemption de visa.

Ces personnes doivent solliciter un visa B1/B2 valable, selon les cas, plusieurs années auprès des autorités diplomatiques et consulaires américaines.

Compte tenu des délais de délivrance, il est recommandé d'anticiper ces démarches qui peuvent prendre plusieurs semaines.

Selon l'administration américaine, les personnes ayant besoin d'un visa en urgence pour un voyage d'affaires ou des raisons médicales ou humanitaires pourront bénéficier d'un traitement accéléré de leur demande de visa.

[...]

Selon les autorités américaines, les voyageurs ayant déclaré la nationalité d'un de ces sept pays et bénéficiant déjà d'une ESTA seront informés par courriel de sa révocation, et invités à solliciter un visa.

Il est fortement recommandé aux autres personnes concernées par la réforme qui envisagent un déplacement à court terme aux États-Unis d'effectuer dès que possible une demande de visa. Pour les personnes bénéficiant actuellement d'une ESTA, il est possible de vérifier son statut à cette adresse ([multilingue](#)).

Les voyageurs concernés par ces restrictions, envisageant un déplacement aux États-Unis à plus long terme sont invités à consulter, avant de réserver leur billet d'avion, le site Internet de l'ambassade des États-Unis pour se tenir informés des changements en cours.

Restrictions du VWP

Le moindre dépassement du délai de séjour autorisé au titre du VWP lors d'un voyage aux États-Unis entraîne le refoulement immédiat du territoire et, en général, l'interdiction d'entrer de nouveau sur le sol américain pour une durée pouvant être de plusieurs années. Un nouvel ESTA ne serait donc plus délivré. Les voyageurs ayant contrevenu à cette obligation et interdits d'ESTA devront demander un visa touristique s'ils souhaitent à nouveau se rendre aux États-Unis.

[...]

Toute violation de la législation en vigueur expose son auteur à une expulsion et à une interdiction d'accès au territoire américain pendant plusieurs années.

Il ne permet pas de changement de statut sur place (exemple : obtention d'un visa pour poursuivre des études ou exercer une activité professionnelle).

Carte d'identité

Non

Vaccins

Les obligations sanitaires de chaque pays peuvent évoluer fréquemment. Il est donc important et de votre responsabilité de les consulter jusqu'au jour de votre départ sur le site du ministère des affaires étrangères, rubrique "Conseil aux voyageurs"

Les obligations sanitaires de chaque pays peuvent évoluer fréquemment. Il est donc important et de votre responsabilité de les consulter jusqu'au jour de votre départ sur le site du ministère des affaires étrangères, rubrique "Conseil aux voyageurs"

“ Ôh Canada ”


Nature qui règne en maître, un immense territoire du Pacifique à l'Atlantique, une faune sauvage préservée, un séjour au Canada c'est voir en grand ! Dans ce pays grand comme 18 fois la France, qui s'étend sur 5000 km d'Ouest en Est et se découpe sur 6 fuseaux horaires, une multitude de paysages et d'activités s'offre à vous. Et avec quatre saisons bien marquées, les expériences et modes de découverte de ce fabuleux territoire sont quasiment illimités.

66°Nord est présent au Canada depuis 1997, avec une agence à Montréal et une base multi-activités au lac Taureau. Grâce à notre implantation au Québec et à l'expertise de notre équipe locale, nous vous aidons à définir le voyage qui vous correspond. Que ce soit un voyage individuel et sur-mesure, des vacances en famille, ou un circuit en groupe accompagné, les itinéraires que nous traçons s'adressent aux amoureux des grands espaces et la nature... comme vous et nous !

Lorsque les températures avoisinent les -20°C et les arbres croulent sous la neige l'hiver, vous profitez de belles journées d'activités dans la nature assoupie et retrouvez un hébergement douillet au coin du poêle chaque soir. Au cœur de la forêt boréale du Québec et depuis la base 66°Nord, vous explorez un territoire sauvage et préservé, en raquettes à neige, traîneau à chiens ou motoneige. Le tout, en véritable immersion dans la vie canadienne, accompagnés de nos sympathiques guides locaux !

L'été venu, lorsque les rivières gonflent et la végétation reprend ses droits, c'est le moment propice pour les voyages itinérants en pleine nature et l'observation d'animaux sauvages. Descentes de rivières en canoë ou exploration à pied d'une région... vous découvrez des paysages spectaculaires et variés, tout en vous imprégnant de la culture du Canada, marquée par les histoires et légendes des grands explorateurs et coureurs des bois.

Lors de l'été indien, nous vous emmenons au Québec admirer les explosions de couleurs qui embrasent la belle Province. C'est l'occasion de profiter des dernières belles journées ensoleillées et d'aller à la rencontre des québécois sur une période moins touristique.



DÉCOUVREZ

Le Canada

Quelques chiffres



Superficie :

9 985 000 km²



Population :

40 769 000 habitants



Décalage horaire :

-9h00 à -6h00

Décalage horaire entre Paris et Montréal est de 6h00.

Décalage horaire entre Paris et Vancouver est de 9h00.

Infos pratiques



Langue :

Anglais et Français

La langue maternelle dominante est l'anglais dans toutes les provinces et territoires, sauf au Québec où la langue de Molière prédomine (environ 80% des habitants sont francophones). En Alberta et Colombie-Britannique, le français est peu courant, même s'il peut être bien compris par certains professionnels du tourisme. En tant que visiteur au Québec, vous ne pouvez manquer de connaître quelques expressions typiquement québécoises qui vous donneront un avant-goût de cette culture bien spécifique aux origines françaises mais qui a aussi su se doter de ses propres spécificités.

- Attache ta tuque : tiens-toi prêt
- Un bec : baiser
- Bibittes : insectes
- Bécosses (les) : toilettes sèches
- Jaser ou placoter : bavarder, papoter
- Mal de bloc : Un mal de tête
- Chum : petit ami
- Char : voiture
- C'est pas pire : C'est pas mal
- C'est correct : d'accord



Electricité :

110 V

Prévoir un adaptateur-transformateur. Si vous dormez en auberge ou en gîte, vous pourrez régulièrement charger les batteries de vos appareils électroniques. Attention, il n'y a pas toujours l'électricité dans les refuges ou les campings.



Monnaie & change :

Dollar Canadien

La carte de crédit Visa et Mastercard sont acceptées quasiment partout. Vous pouvez l'utiliser pour régler vos achats et vos repas ou retirer de l'argent. Vous pourrez aussi changer des euros. Taxes et Pourboires : au Canada, le service n'est jamais compris dans les prix.

Dans les bars, restaurants et tous les endroits où un service vous est fourni (taxis, excursions guidées, etc.), il est attendu que vous laissiez un pourboire compris entre 15 et 20% du montant global. Sachez que beaucoup d'employés dans les métiers de service ne se rémunèrent qu'avec les pourboires (tips). Il serait très mal perçu de ne rien donner, ou de ne pas donner assez. Même lors de paiement par carte bancaire, vous indiquerez le montant du pourboire que vous souhaitez laisser.

Taxes : Que ce soit au restaurant ou pour un hébergement, les prix que vous lirez ou que l'on vous indiquera verbalement s'entendent toujours hors taxes. Il en va de même pour l'achat d'un livre, d'un CD, d'un billet de bus ou pour toute location. Aussi, n'oubliez pas de faire vos calculs avant de vous présenter en caisse. Dans tous les cas, il est préférable de demander si les tarifs incluent la taxe ou non. Au Québec, les taxes sont d'environ 15%. [Ainsi pour un repas à 20 CAD, il vous faudra donc rajouter environ 3 CAD de taxes et 3 CAD de pourboire, soit 26 CAD au total]. En Alberta et au Yukon, les taxes sont d'environ 5%. En Colombie-Britannique, les taxes sont d'environ 12%.

Géographie

Le Canada dont la devise est « d'un océan à l'autre » s'étend de l'Atlantique au Pacifique. Il s'agit du deuxième pays le plus vaste du monde après la Russie et possède un espace maritime immense. La géographie du Canada est très diversifiée. Les paysages canadiens sont très nordiques, de par le climat, les traces visibles des périodes glaciaires, l'abondance de lacs et rivières et aussi 24% de la forêt boréale mondiale.

A l'Est, le Québec, dont la moitié de son territoire vallonné est constituée de forêts, de lacs.

Au centre, la région des plaines s'étend jusqu'au pied des rocheuses.

A l'Ouest, les Rocheuses et leurs paysages de lacs aux eaux bleu émeraude et enfin la côte pacifique et l'île de Vancouver avec sa forêt pluviale.

Us et coutumes

- Le « Melting pot » Canadien : les Canadiens sont un peuple multiethnique, cette diversité se reflète dans leur convivialité.

- Le Hockey sport national ! Le Hockey participe à l'unité canadienne et déplace les foules les soirs de match. Véritable tradition, voire une institution, le hockey fait partie de la vie des Canadiens, en tant que joueur ou supporter.

- La Tire : au début du printemps, comme pour célébrer le retour du soleil, les canadiens (Québec) se rendent dans les érablières pour « La tire » pratique qui consiste à récolter la sève des érables en faisant une « saignée » dans leur écorce.

- La fête, les fêtes ! De manière générale, les canadiens accordent beaucoup d'importance à leurs fêtes (religieuses ou non).

QUAND PARTIR

Saisons, climat, festivités

Printemps



Le printemps arrive tranquillement en avril et ne dure que quelques semaines pour laisser place à l'été. A cette période, la nature se réveille d'un long hiver, les températures s'adoucissent et la neige fond.

Nous vous attendons en été quand le sol aura retrouvé ses couleurs verdoyantes !

Activités



Eté



Arrivés les beaux jours, c'est un tout autre pays que vous découvrez. Les canadiens investissent les terrasses de café et les festivals animent les villes. Le mercure peut facilement dépasser les 30°C.

Les températures sont en général à leur maximum en juillet et août et plus fraîches en juin et septembre.

Au Québec, la température moyenne est de 15-20°C avec des journées sont en général ensoleillées.

Dans les rocheuses le climat montagneux se caractérise par un temps sec et ensoleillé en journée.

Sur la côte Pacifique les précipitations sont en général plus importantes [ce qui permet le développement d'un écosystème unique, la forêt pluviale].

Les rencontres avec les animaux sauvages sont plus fréquentes, les rivières nous appellent pour des expéditions en canoë ou rafting, et tous les sentiers de randonnée sont accessibles aux marcheurs.

Activités



Automne



L'automne est une saison surtout connue pour son été indien, période de beau temps qui suit le premier gel d'automne, généralement en octobre. Les arbres se parent de belles couleurs.

Les fameux érables du Québec sont tout en couleur et magnifiques. Dans cette province les températures sont

encore douces, aux alentours de 12°C en septembre puis 7°C en octobre, avec des journées généralement ensoleillées. Fin octobre le mercure chute et les précipitations se font plus fréquentes, avec parfois même de la neige. L'été indien se prête bien aux séjours itinérants et aux rencontres.

Activités



Hiver



Au Yukon, vous pourrez expérimenter les longues nuits polaires. Le soleil dépasse peu ou pas la ligne d'horizon, offrant de belles lumières rasantes qui se reflètent sur la neige.

C'est une période parfaite pour l'observation des aurores boréales, fantastiques lumières dansant dans le ciel. A

Whitehorse les températures sont en moyenne de -20°C le jour avec une météo en général ensoleillée, mais les températures peuvent être extrêmes descendant jusqu'à -30°C .

Au sud du Québec, la luminosité est la même qu'en France (Montréal est à la même latitude que Bordeaux). Les températures sont rigoureuses, de décembre à mars la température descend en moyenne autour de -15°C mais le froid ressenti peut être bien en deçà selon le vent et l'activité. Il s'agit d'un froid sec donc largement supportable une fois bien équipé. Sur notre base, nous vous fournissons tout l'équipement grand froid.

L'hiver est la période idéale pour les activités de pleine nature : raquettes à neige, traîneau à chiens, motoneige, ski. De quoi vivre de belles journées remplies en émotions et sensations fortes.



Mais les villes aussi gardent tout leur intérêt sous leur manteau. La plupart ont été pensées pour s'adapter aux températures rigoureuses de l'hiver : hôtel et sculptures de glace à Québec, nombreux musées à Vancouver, 'ville' souterraine....

Activités



Climat & ensoleillement

Trois Rives

| | JANV. | FÉVR. | MARS | AVR. | MAI | JUIN | JUIL. | AOÛT | SEPT. | OCT. | NOV. | DÉC. |
|---|----------------------------|----------------------------|---------------------------|---------------------------|--------------------------|--------------------------|---------------------------|---------------------------|--------------------------|--------------------------|--------------------------|----------------------------|
|  Durée du jour | 08h59 | 10h19 | 11h50 | 13h30 | 15h00 | 15h45 | 15h23 | 14h08 | 12h30 | 10h55 | 09h24 | 08h35 |
|  Températures moyennes | $-20^{\circ} / -8^{\circ}$ | $-19^{\circ} / -5^{\circ}$ | $-11^{\circ} / 2^{\circ}$ | $-2^{\circ} / 10^{\circ}$ | $3^{\circ} / 17^{\circ}$ | $9^{\circ} / 23^{\circ}$ | $12^{\circ} / 25^{\circ}$ | $11^{\circ} / 23^{\circ}$ | $7^{\circ} / 18^{\circ}$ | $2^{\circ} / 10^{\circ}$ | $-5^{\circ} / 3^{\circ}$ | $-16^{\circ} / -6^{\circ}$ |

Quand partir pour

| | JANV. | FÉVR. | MARS | AVR. | MAI | JUIN | JUIL. | AOÛT | SEPT. | OCT. | NOV. | DÉC. |
|-------------------|-------|-------|------|------|-----|------|-------|------|-------|------|------|------|
| Trek & rando | | | | | | ✓ | ✓ | ✓ | ✓ | ✓ | | |
| Canoë | | | | | | ✓ | ✓ | ✓ | ✓ | | | |
| Croisière voilier | | | | | ✓ | ✓ | ✓ | ✓ | ✓ | | | |
| Baleines | | | | | | ✓ | ✓ | | | | | |
| Chien de traîneau | ✓ | ✓ | ✓ | | | | | | | | | ✓ |
| Ski | ✓ | ✓ | ✓ | | | | | | | | | ✓ |
| Raquettes | ✓ | ✓ | ✓ | | | | | | | | | ✓ |

JOURS FÉRIÉS

et festivités



Mai : Victoria Day

Fête de la Reine (Victoria Day)



1er Juillet : Fête nationale

La fête nationale du Canada célèbre l'union des provinces qui forment le Canada. Spectacles et feux d'artifices.

au Canada



Camp Taureau

📍 [46.816243, -73.897206](#)

Nous opérons nos voyages à partir de nos camps de base. Grâce à notre expertise terrain, nous vous accompagnons depuis le choix de votre voyage, jusqu'à vos plus belles randonnées au Canada !

66°Nord est implanté au Québec, à Montréal pour nos bureaux et aux portes du Parc National de la Mauricie pour notre camp. Notre camp de base, petite structure à taille humaine, est situé en pleine forêt au bord du lac taureau. Nous vous proposons une expérience unique à travers cette nature sauvage. L'hiver vous arpentez ces immensités blanches en traîneau à chiens, raquettes, ski, ou encore motoneige. L'été c'est à pied, en VTT ou encore en canoë que vous parcourez la région.

Notre équipe d'experts aime à partager sa passion et excellente connaissance de ce territoire. Vous apprendrez aux côtés de vos guides comment repérer les traces des animaux sauvages, pêcher sur un lac gelé, guider un attelage de chiens de traîneau, survivre en forêt en construisant des abris, etc. La vie de trappeur n'aura (presque) plus de secrets pour vous !

Depuis le Québec, notre équipe locale vous concocte également des circuits itinérants dans le reste du Canada : Rocheuses, Yukon, Gaspésie, ... sur des circuits accompagnés ou en toute liberté !