



GROENLAND

Hors des sentiers battus: Randonnée au Sud Groenland



Randonnée



À partir de 3 295 €
[vol inclus]



Durée 10 jours

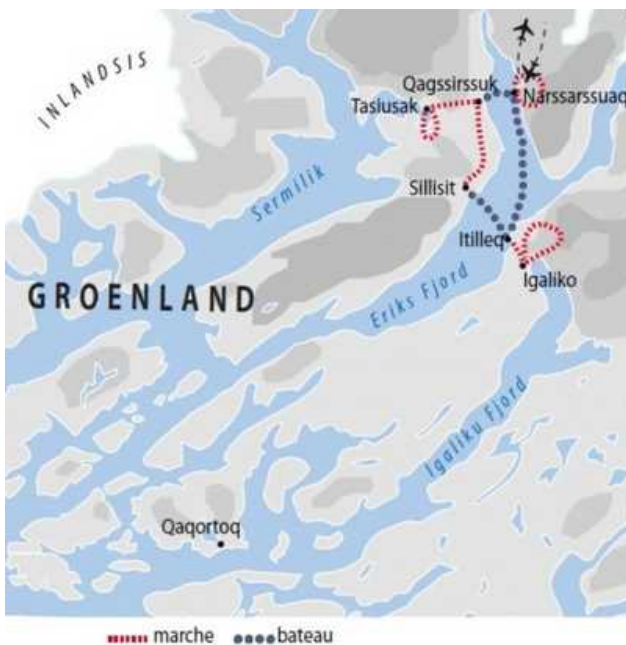


Niveau Modéré



Descriptif :

Ce voyage liberté comprend tous les points forts pour randonner dans le Sud du Groenland. Vous passerez la nuit dans des gîtes et des villages différents. S'offriront alors à vous quelques-unes des plus belles randonnées de la région, avec une vue constante sur les glaciers et les fjords emplis de glaces. Vous passerez également quelques jours dans les plus beaux villages du Groenland, véritables vestiges de la période norroise. L'itinéraire du circuit est déjà créé, il ne vous reste donc plus qu'à vous déplacer librement, sans guide et à votre rythme, de village en village et de profiter pleinement des randonnées. En bonus, pour l'expérience la plus immersive possible, vous passerez deux nuits dans une ferme où une famille Groenlandaise sera ravie de vous accueillir.



Les points forts :

- Glaciers, fjords, icebergs, montagnes, lacs, alpages.
- Découverte des villages et vestiges de la période norroise
- L'hospitalité des Groenlandais chez qui vous séjournerez

€ Budget

Budget :

Base 2 personnes: à partir de 3295€

Budget indiqué par personne, selon disponibilité

Le prix comprend :

- Le vol A/R Paris - Keflavik
- Le vol A/R Keflavik - Narsarsuaq
- Les taxes aériennes
- 2 nuits en Islande en guesthouse en chambre double (sanitaires en commun)
- 3 nuits à l'auberge de Narsarsuaq en chambre à 4 lits (sanitaires en commun)
- 2 nuits à la ferme Sillisit en chambre à partager (sanitaires en commun)
- 2 nuits à l'hôtel à Igaliku en chambre double avec petit-déjeuner (sanitaires en commun)
- Le transport de bagages au départ et à l'arrivée de tous les sites d'hébergement
- Les transferts bateau : Narsarsuaq-Qassiarsuk / Sillisit-Itilleq / Itilleq-Narsarsuaq
- Un carnet de voyage numérique
- Assistance téléphonique disponible 24h/24 - 7j/7

Le prix ne comprend pas :

- Les frais d'inscription (à partir de 12 ans) : 18 € par personne
- La contribution carbone volontaire pour votre voyage au Groenland: 8€ par personne
- Les éventuels transferts aéroport en Islande

A payer sur place :

- Les repas
- Les dépenses personnelles
- Les boissons
- La location d'un sac de couchage : 200DKK/semaine/personne (à réserver à l'avance)
- Les frais réels inévitables à une modification de vols ou pour cause de mauvais temps (nuits supplémentaires, rachat de vols...)

Départs de province

Les prix ci-dessus sont calculés au départ de Paris (si le vol est inclus), sont soumis à disponibilité au moment de votre réservation, et sont susceptibles d'augmenter au fur et à mesure que le départ se rapproche.

Des départs d'autres villes sont possibles. Pour plus d'informations, nous consulter par mail ou par téléphone au **04 81 68 56 00**.

Assurances au choix

- Assurance multirisque : 4,1 % du voyage par personne
- Assurance multirisque avec extension épidémie : 5,1 % du voyage par personne
- Assurance premium (valable pour tout voyage dont le montant dépasse 8000€/pers.) : 5 % du voyage par personne
- Assurance multirisque premium avec extension épidémie (valable pour tout voyage dont le montant dépasse 8000€/pers.) : 6,1 % du voyage par personne

Jour par jour :

Voyagez sur mesure !

Nous vous proposons un itinéraire que nous avons conçu. Celui-ci est indicatif et modulable. Sans engagement, prenez contact avec l'un de nos conseillers spécialistes. Il se fera un plaisir de composer avec vous l'itinéraire de votre choix, jour par jour dans un devis personnalisé et détaillé.

JOUR 1

📍 Paris / Keflavik

Arrivée en Islande. Selon les horaires de vols et vos souhaits, possibilité de dormir proche de l'aéroport ou dans le centre-ville de Reykjavik. Dans ce dernier cas, prévoir un transfert en bus (17€/personne).

🏠 Hébergement : [Guesthouse](#)

JOUR 2

📍 Keflavik / Narsarsuaq

Si vous avez logé proche de l'aéroport, une navette vous conduira à l'aéroport. Si vous avez logé dans le centre-ville de Reykjavik il faudra rajouter un transfert en bus 1 heure (17€/personne). Vol pour Narsarsuaq. Accueil et informations sur le voyage. Si vous avez un peu de temps, possibilité de faire le sommet du mont "Signalhøjen" à seulement une petite heure de marche. D'ici, vous aurez une vue sur la calotte glaciaire.

🏠 Hébergement : [Auberge](#) 🥾 Marche : 1 h

JOUR 3

📍 Narsarsuaq

Possibilité de randonnée au glacier de Narsarsuaq qui est une branche de l'Inlandsis et situé à seulement 8 km de Narsarsuaq. Le tour passe par la vallée aux fleurs, avant que le chemin n'aboutisse après 300 m à un plateau, d'où vous aurez une vue impressionnante sur le glacier. De là, il ne reste plus qu'une demi-heure pour arriver aux glaces proprement dites. Retour par la même voie.

🏠 Hébergement : [Auberge](#) 🥾 Marche : 5 h

JOUR 4

📍 Narsarsuaq / Qassiarsuk / Narsarsuaq

Transfert bateau Narsarsuaq - Qassiarsuk. Qassiarsuk est aussi connue sous le nom de Brattahlid, le site où Eric le Rouge s'installa en 982. Les ruines de l'époque norroise sont bien conservées (le musée en plein air avec ses reconstructions de la maison longue d'Eric le Rouge et la première église du Groenland, l'église de Tjoldhilde). Aujourd'hui, les 40 habitants vivent principalement de l'élevage de moutons, mais on y trouve aussi une école, une église, et une boutique dans ce village. Première possibilité de balade dans un site verdoyant face aux icebergs.

🏠 Hébergement : [Auberge](#) 🥾 Marche : 1 h

JOUR 5

📍 Narsarsuaq / Qassiarsuk / Sillisit

Bateau pour Qassiarsuk. Marche de 14 km, sur un chemin de terre, direction le sud, jusqu'à la ferme Sillisit, merveilleusement placée, au milieu d'une baie verdoyante et face au fjord de glace Qooroq (vos bagages sont transportés). Possibilité de réserver les repas (non compris dans le forfait, et à réserver à Narsarsuaq à l'arrivée ou avant votre départ).

🏠 Hébergement : [Ferme auberge](#) 🥾 Marche : 6 h

JOUR 6

📍 Sillisit

Il y a plusieurs randonnées possible autour de Sillisit. Si le temps est au beau, vous pourrez gravir le sommet de Naajat (590 m), point de vue situé au sud de la ferme, un relais télécom y est installé. Des sentiers à moutons vous y conduisent et de la une vue superbe sur toutes les montagnes aux alentours. Une autre alternative est de suivre la route de terre qui traverse la péninsule jusqu'à la ferme de Kangerlua au bord du Sermilik fiord jonché de glace (8-9 km aller simple), une belle randonnée aisée. Sillisit est aussi un endroit idéal pour déstresser tout en découvrant la vie quotidienne de ces fermiers.

🏠 Hébergement : [Ferme auberge](#) 🥾 Marche : 5 h

JOUR 7

📍 Sillisit / Itilleq / Igaliku

Transfert bateau pour Itilleq. Marche à pied de 4 km sur le "Chemin du Roi", jusqu'au village. Ce chemin a pris ce nom après la visite du roi du Danemark, Frederik le 9ème, en 1952. Igaliku est un des plus beaux villages du Groenland. Ses maisons en pierre sont disséminées dans une plaine abritée et fertile, au fond d'un fjord bleu. Tout autour, s'élèvent de rudes montagnes mordorées.

🏠 Hébergement : [Auberge](#) 🥾 Marche : 2 h

JOUR 8

📍 Le Qoorooq ou Nuuluk

Les randonnées d'une beauté prodigieuse sont nombreuses dans la région, mais nous en recommandons une en particulier: celle suivant la rivière jusqu'au lac 90, et continuant plus haut sur le plateau. De là, vous avez une vue fantastique sur l'embouchure du Qoorooq fjord, avec tous ses icebergs échoués sur la moraine, et l'imposant glacier au fond du fjord. Le circuit est aussi passionnant pour l'amateur de minéraux, car il y a de fortes chances de trouver, entre autres cristaux de roches, la "pierre de lune" (Labradorit) scintillante. Vous pouvez aussi choisir de gravir le sommet de Nuuluk (823m) au sud du village.

🏠 Hébergement : [Auberge](#)

👟 Marche : 6 h

JOUR 9

📍 Narsarsuaq / Keflavik

Marche (4km) jusqu'au port d'Ílilleq puis bateau jusqu'à Narsarsuaq. Vol Narsarsuaq/Reykjavik. Transfert en navette à votre hébergement vers l'aéroport ou en bus vers le centre-ville de Reykjavik (dans ce deuxième cas +17€/personne).

🏠 Hébergement : [Guesthouse](#)

JOUR 10

📍 Keflavik / Paris

Si vous avez logé près de l'aéroport, une navette vous conduira à l'aéroport. Si vous avez logé dans le centre-ville de Reykjavik, il faudra ajouter un transfert en bus d'une heure (17€/personne). Vol pour la France.

+ En savoir +

Détail du voyage

Nombre de participants

De 2 à 10 participants

Niveau

4 à 6h de marche par jour. Les dénivelés sont modestes. Randonnées en général hors des sentiers. Pas de difficulté particulière, hormis l'adaptation à des températures relativement fraîches et l'isolement relatif à ce type de destination. Les étapes entre les différents gîtes, sont des randonnées faciles (max. 9 km). Les bagages sont transportés. Nombreux choix de randonnées à la journée, aisées, ou bien plus exigeantes, selon votre forme et votre expérience.

Esprit du voyage

Grâce à notre expérience sur le terrain, nous vous proposons ce voyage à pied accessible sans guide - accompagnateur. Vous êtes sous votre propre responsabilité lors des randonnées. Vous ne vous occupez ni des réservations, ni du transport des bagages.

A votre arrivée à l'aéroport de Narsarsuaq, notre correspondant vous accueillera et vous donnera les renseignements nécessaires à la poursuite de votre voyage. Vous pourrez acheter des cartes de randonnée à Narsarsuaq lors de la réunion d'informations. Il ne vous restera plus qu'à apprécier votre voyage, découvrir votre destination, à votre rythme, et selon vos envies.

Alimentation

Aucun repas compris. Toutes les auberges ont une cuisine à disposition. Les villages de Qassiarsuk, Igaliku et Narsarsuaq ont une petite supérette. (prévoir un budget de ~20 €/jour). A Igaliku vous pouvez réserver les repas au café de l'hôtel rural (~ 15 € /déjeuner, ~ 20 € /dîner) et à Narsarsuaq il y a un restaurant et une cafétéria à l'hôtel.

Hébergement

En Islande : Guest house (chambre double)

Au Groenland : Hébergement en auberge avec douches et toilettes communes. Apporter votre sac de couchage (Location de sac de couchage DKK 200 par semaine, nous le réserver à l'inscription). Logement en dortoir de 4 à 6 personnes, sauf à Igaliku, 2 nuits en hôtel avec linges et petit-déjeuner.

Au Groenland, les hébergements sont rares et le plus souvent de petite taille. De plus, la belle saison étant courte (environ deux mois), il est difficile de se loger durant l'été. Tous les hébergements disposent des éléments suivants : chauffage, douches chaudes et sanitaires (à partager), salle à manger commune et cuisine équipée.

Déplacement

A pied et en bateau.

Pour la traversée des fjords ainsi que pour le transport des bagages et de la logistique, nous utilisons des bateaux (20m), parfaitement adaptés à la navigation dans les glaces. Ces bateaux sont conçus avec une grande cabine, durant la navigation, vous pouvez vous abriter.

Budget & change

Au Groenland, la monnaie est la couronne Danoise. Vous pouvez faire le change en France. Attention, la vie est chère au Groenland et le prix d'un souvenir peut vite monter à plus de 50 €. Au 11 mars 2014, 1 € ~ 7,46 DKK. Au Groenland, vous pourrez absolument tout régler en carte bleue.

En Islande, la monnaie est la couronne islandaise. Vous pouvez faire le change sur place à votre arrivée ou régler vos achats sur place par carte bleue. 1 € = ~ 140 ISK.

Equipement



Vêtements à prévoir

- Une paire de chaussures de randonnée robustes (Tige Haute)
 - Une paire de sandales de randonnée (rivières, refuge)
 - Une veste ciré (ou Gore-Tex)
 - Un sur-pantalon imperméable (ou Gore-Tex)
 - Un pantalon de randonnée
 - Des pulls en laine polaire
 - Des sous-vêtements haut et bas thermiques
 - Des chaussettes en laine bouclée ou synthétiques
 - Des tee-shirts
 - Une chemise en laine et fibres confortable
 - Un bonnet et des gants en laine
 - Un chapeau avec une moustiquaire & crème anti-moustique
 - Une serviette-éponge
 - Un maillot de bain (pour l'Islande)
-



Équipement à prévoir

- Des bâtons de marche
 - Un drap sac ou d'un sac de couchage (+ 15°C).
 - Des lunettes de soleil haute protection
 - Une petite trousse de toilette (Idéalement composée de produits naturels /biodégradables)
 - Une pharmacie personnelle (Elastoplaste, aspirine, pansements...)
 - De la crème solaire hydratante (visage et lèvres)
 - Du papier hygiénique + un briquet
 - Un couteau
 - Une gourde thermos incassable
-



Pharmacie

Il est recommandé aux participants d'apporter leurs médicaments : Aspirine, antiseptique intestinal, petits ciseaux, tricostérol, crème de protection solaire visage et lèvres, crème... Pensez également à vos pieds : Elastoplast, éosine, pansements double peau - Type Compeed - Etc

Formalités & santé

Passeport

Passeport valide

A partir du 15 janvier 2017, un enfant qui voyage à l'étranger sans être accompagné de l'un de ses parents doit présenter les 3 documents suivants :

- Pièce d'identité valide du mineur : passeport + visa éventuel en fonction des exigences du pays de destination (à vérifier en consultant les fiches pays du site diplomatie.gouv.fr)
- Photocopie du titre d'identité valide du parent signataire : passeport
- Formulaire d'autorisation de sortie du territoire signé par l'un des parents titulaire de l'autorité parentale.

NB : cette autorisation peut être requise par certains pays lorsque l'enfant mineur voyage avec un seul de ses parents (par exemple : Algérie, Maroc, Suisse : à vérifier en consultant les fiches pays du site diplomatie.gouv.fr

Visa

Aucun visa n'est nécessaire pour aller au Groenland.

Carte d'identité

Non

Vaccins

Depuis la pandémie, la plupart des pays n'accueillent que des personnes vaccinées contre la COVID. Les obligations sanitaires de chaque pays face à la pandémie évoluent fréquemment, il est important et de votre responsabilité de les consulter jusqu'au jour de votre départ sur le site du ministère des affaires étrangères, rubrique "Conseil aux voyageurs".

Recommandations sanitaires

Les obligations sanitaires de chaque pays face à la pandémie évoluent fréquemment, il est important et de votre responsabilité de les consulter jusqu'au jour de votre départ sur le site du ministère des affaires étrangères, rubrique "Conseil aux voyageurs".

“ *Tikilluarit Kalaallit Nunaat* ”

Terre lointaine et mystique, le Groenland résonne en nous comme une terre d'aventure hors du commun. Si vous avez parcouru le monde, il vous reste le Groenland.

Longtemps réservé à une poignée d'explorateurs, ces terres lointaines où les routes sont inexistantes, se découvrent par la mer ou à pied. Pionniers du voyage d'aventure en terres polaires, 66°Nord est présent au Groenland depuis près de 20 ans. Notre implantation dans ce pays nous permet de vous proposer des itinéraires inédits, des explorations hors des sentiers battus accompagnés par nos guides spécialistes, ainsi que des découvertes en individuel et sur mesure !

Pays des icebergs, des baleines, du kayak mais aussi du traîneau et des aurores boréales, le Groenland bouleverse autant qu'il transporte. Chez 66°Nord, nous vous proposons de le découvrir le plus simplement possible, grâce aux moyens de déplacements locaux et, ou ancestraux. En été, quand les eaux sont libres de glaces et les côtes laissent la végétation arctique se dévoiler, nous organisons donc des séjours kayak et rando pour une expérience au plus proche de la nature brute et sauvage du Groenland. Au printemps, quand la neige recouvre le sol et la banquise la mer, c'est en raquettes, en ski/pulka ou encore en traîneau à chiens que nos séjours vous font découvrir les zones les plus remarquables et diversifiées de la côte Est et de la baie de Disko. Nous avons créés pour vous des voyages exclusifs pour découvrir ce territoire en toute saison, en bivouac à l'image des chasseurs partant plusieurs mois, ou en dur dans les maisons colorées ou cabanes de chasseurs groenlandaises.



DÉCOUVREZ

Le Groenland

Quelques chiffres



Superficie :

2 166 086 km²



Population :

55 847 habitants



Décalage horaire :

-4h00 à -3h00

- 4h00 qu'en France en été

- 3h00 qu'en France en hiver

Infos pratiques



Langue :

Groenlandais

En 2009 la langue officielle devient le Groenlandais (Kalaallisut), devant le Danois. Il fait partie des langues Inuit avec la particularité d'utiliser l'alphabet latin, ce qui n'est pas le cas de toutes. Cette langue appartient au groupe des langues Agglutinantes et Polysynthétiques. C'est-à-dire que chaque mot est constitué d'un assemblage de mots qui ont été réduits de façon synthétique. Ne soyez pas surpris devant la longueur de certains mots, puisqu'un mot peut-être une phrase à lui tout seul.



Electricité :

220 V

Prises identiques aux prises françaises. Si vous dormez en auberge ou en gîte vous pourrez régulièrement charger les batteries de vos appareils électroniques. Attention, il n'y a pas de possibilité de recharger les batteries pendant un raid. Photographes : prévoyez des batteries supplémentaires !



Monnaie & change :

Couronne danoise

Il est possible de faire du change en France ou bien de retirer directement à votre arrivée sur place. Les cartes de crédit internationales sont acceptées dans la plupart des commerces. Ces paiements peuvent éventuellement être soumis à des frais, selon votre banque. Attention, la vie est chère au Groenland et le prix d'un souvenir peut vite monter à plus de 50 euros.

Géographie

Le Groenland est l'île la plus grande du monde. Sa situation aux confins de l'Atlantique nord et de la mer polaire fait qu'elle est entourée principalement de courants froids. Ses rivages constamment refroidis et le rayonnement glacial provenant de l'inlandsis lui confèrent son climat arctique. L'inlandsis couvre 1 833 900 km² et s'étend du nord au sud sur 2 500 km et jusqu'à 1 000 km de l'est à l'ouest. En son milieu, la glace atteint 3 km d'épaisseur. C'est le long des côtes et sur les îles que se trouvent les régions que la glace ne recouvre pas, soit 341 700 km², cela sur une largeur maximale de 200 km mais les fjords, qui les pénètrent profondément, font communiquer l'inlandsis avec la mer. Le paysage groenlandais est le résultat des névés de l'époque glaciaire, mais plusieurs endroits portent des traces de processus géologiques tels que tremblements de terre, formations de chaînes montagneuses, activité volcanique... Il n'est donc pas étonnant que le Groenland soit un eldorado pour ceux qui s'intéressent à la géologie.

Us et coutumes

Les Groenlandais sont des descendants de chasseurs-cueilleurs nomade. Ce peuple s'est donc adapté à son environnement rude et a vécu en autarcie pendant de nombreux siècles en croyant aux esprits de la nature. Les Danois les ont rattaché à leur royaume et ont, en l'espace d'un siècle, bouleversé le mode de vie et de croyances traditionnelles des groenlandais qui sont passé en ce temps très court, d'un mode de vie nomade à un mode de vie plus moderne et sédentaire. On trouve donc au Groenland une grande partie du confort moderne même si l'eau courante et les toilettes ne sont pas installées dans tous les villages et que le phoque, la baleine et tous les animaux issus de la chasse, continuent de constituer une grande partie de leur alimentation.

Ainsi, ne soyez pas choqués de voir des chasseurs revenir avec des phoques ou des rennes et n'oubliez pas qu'il n'y a pas d'animaux d'élevage au Groenland ! Vous aurez d'ailleurs peut-être l'occasion de goûter au ragoût de phoque ou au matak : gras de baleine fraîchement découpé. Mais les plats à base de crevettes, de flétan, morue ou même d'omble chevalier conviennent souvent

mieux à nos papilles occidentales.

Les chiens de traîneau sont considérés comme des outils de travail et les Groenlandais se comportent avec eux comme des chefs de meute. Un œil non averti pourra donc trouver certains traitements de ces animaux brutaux mais les mushers respectent leurs chiens et les reprennent uniquement pour éviter des comportements dangereux qui auraient de lourdes conséquences sur la banquise.

Sachez également que l'introduction de l'alcool a fait de gros dégâts dans le pays et que la vente d'alcool fort est très réglementée sur le territoire pour limiter les dépendances.

Les Groenlandais sont un peuple souriant et accueillant et sont férus d'arts et de chant. Ils fabriquent de petits totems en forme d'animaux appelés tupilak mais également de nombreux objets à base d'os ou de peaux puisque tout est récupéré dans l'animal chassé. Les danses traditionnelles racontent des récits de chasse et permettent de mieux comprendre la culture groenlandaise. Ce peuple profite de l'instant et se projette peu dans l'avenir, portant en eux une douceur de vivre qui contraste pleinement avec la rudesse des conditions de vie.

QUAND PARTIR

Saisons, climat, festivités

Printemps



Les températures remontent et passent de -25°C en février jusqu'à atteindre des températures positives 3 mois plus tard durant le mois de mai provoquant le début de la fonte des neiges et la débâcle de la banquise.

Le froid est sec et les averses de neige sont limitées à l'Ouest et plus conséquentes à l'Est. La période de mi-

février à mi-avril est donc à privilégier car les températures sont meilleures et les conditions de neige et de glace demeurent excellentes.

La durée du jour est similaire à celle que l'on retrouve en France permettant de belles journées d'activité. Vous pourrez ainsi découvrir les fjords et massifs enneigés et progresser sur la banquise en ski, en raquettes ou en traîneau tout en profitant de nuits sombres, idéales pour observer les aurores boréales.

Activités



Été



Il commence en juin et finit avec le mois d'août. Le Gulf Stream remontant sur la côte ouest permet à cette zone d'avoir des températures oscillant entre 8°C et 15°C voire 20°C et un ensoleillement conséquent.

Il n'est toutefois pas impossible de retrouver des averses de neige ponctuelles à partir de fin août avec une

pluviométrie plus importante : l'automne approche déjà. La côte Est est plus froide de 5°C environ car bordée par un courant froid qui fait redescendre la banquise le long de ces terres.

Le jour est permanent au niveau du cercle polaire. On retrouve de l'obscurité au niveau du cercle polaire à la mi-août, on peut alors espérer observer des aurores boréales. L'été est donc la période idéale pour découvrir le Groenland lors d'un séjour aventure avec des bivouacs sous tente parmi les plus beaux que l'on puisse imaginer ou en dormant en auberge ou dans les maisons communales des villages pour ceux qui veulent plus de confort. Vous pouvez randonner pour arpenter les vallées glaciaires ou surplomber les fjords, naviguer en kayak pour approcher les icebergs et essayer d'apercevoir phoques et baleines ou partir en croisière sur un voilier pour couvrir plus de distance et découvrir par la mer la richesse de ce territoire et accoster dans des criques comme dans des petits villages isolés.

Activités



Automne



L'automne ne dure que quelques semaines entre septembre et octobre. Les températures baissent tout comme la durée du jour, la végétation arctique se part de sa robe automnale et se prépare à hiverner.

Cependant, on peut toujours voyager au Groenland en septembre pour un court séjour en baie de Disko, à

Kangerlussuaq ou dans le sud. Les observations d'aurores boréales sont nombreuses et la luminosité suffisamment bonne pour faire des sorties à la journée en rando ou bateau. Pour les plus sportifs et les plus givrés, c'est également la période où a lieu le marathon du cercle polaire qui vous amènera à courir sur l'inlandsis sur la terre des bœufs musqués.

Activités



Hiver



L'hiver est la saison la plus longue. Au niveau du cercle polaire, la période d'ensoleillement est limitée voire nulle pendant plus de 2 mois (décembre janvier). Les températures sont entre -35 et -15°C sur les côtes.

D'octobre à mi-février les conditions climatiques et le faible ensoleillement rendent les conditions de voyage



difficile mais pas impossible si vous souhaitez une expérience de nuit polaire. La faible luminosité n'empêchera donc pas les plus courageux de faire du traineau dans la baie de Disko et ils seront récompensés par des aurores boréales. Le retour du soleil est un événement fêté dans chaque village et est un moment très particulier à partager avec les Groenlandais à cette période. (Période de janvier à février selon les latitudes des villages)

Activités





Climat & ensoleillement



Ilulissat

	JANV.	FÉVR.	MARS	AVR.	MAI	JUIN	JUIL.	AOÛT	SEPT.	OCT.	NOV.	DÉC.
 Durée du jour	02h10	07h20	11h05	16h00	21h30	24h00	24h00	18h00	13h30	09h10	04h20	00h00
 Températures moyennes	-16° / -10°	-18° / -11°	-19° / -11°	-12° / -5°	-3° / 3°	2° / 8°	5° / 11°	4° / 10°	0° / 5°	-6° / -1°	-10° / -5°	-15° / -8°

Narsarsuaq

	JANV.	FÉVR.	MARS	AVR.	MAI	JUIN	JUIL.	AOÛT	SEPT.	OCT.	NOV.	DÉC.
 Durée du jour	06h20	08h30	11h20	15h40	17h30	19h20	18h40	16h00	13h00	10h10	07h25	05h30
 Températures moyennes	-11° / -3°	-10° / -1°	-9° / 0°	-4° / 4°	1° / 9°	5° / 13°	6° / 15°	6° / 14°	2° / 9°	-2° / 4°	-7° / 0°	-10° / -2°

Tassilaq

	JANV.	FÉVR.	MARS	AVR.	MAI	JUIN	JUIL.	AOÛT	SEPT.	OCT.	NOV.	DÉC.
 Durée du jour	04h45	08h20	11h10	15h15	19h00	23h00	21h00	17h10	13h10	09h40	06h00	03h00
 Températures moyennes	-11° / -4°	-11° / -4°	-11° / -4°	-7° / 0°	-2° / 5°	1° / 8°	3° / 11°	3° / 10°	0° / 6°	-3° / 2°	-8° / -1°	-10° / -4°

Quand partir pour

et festivités



Janvier : Le retour du soleil

La date est différente selon le village et sa latitude. Les Groenlandais fêtent le retour du soleil après les longs obscurs mois d'hiver. L'occasion de sorties familiales en traîneau à chien, en raquettes...



Fin Février : Nuuk Snow Festival

En février (ou mars selon les conditions météorologiques), Nuuk accueille les meilleurs sculpteurs sur neige ou sur glace de la planète, dont les outils sont obligatoirement traditionnels.



Avril : Avannaata

La course de traîneau la plus populaire du pays qui rassemble dans le nord ouest du pays des mushers venu de tout le Groenland pour désigner leur champion dans une course épique et festive.



21 Juin : Fête nationale

Célébration du jour le plus long de l'année, la fête nationale « Illortuneq » est un événement phare dans le calendrier groenlandais. A cette occasion, partout dans le pays, les festivités sont organisées. Habillé de leur costumes traditionnels colorés,



Aout : Festival d'art de Disko et de nourriture d'Igasa

Festival de musique et de théâtre qui se déroule sur des scènes extérieures à Ilulissat et Oqaasut. Des artistes locaux et internationaux se produisent pour un échange culturel unique au Groenland. Pour les amateurs de gastronomie locale, c'est au sud d



Octobre : Marathon du cercle polaire

Un marathon unique au monde qui se déroule au niveau du cercle polaire et dont une partie de l'itinéraire se déroule sur l'inlandsis, à même la glace... une course givrée avec frissons garantis!



Décembre : Noël et Nouvel an

Traditionnelles fêtes de fin d'année.

NOTRE CAMP DE BASE

au Groenland



Baie de Disko

Ilulissat

📍 [69.219812, -51.098603](#)

Nous opérons nos circuits à partir de nos deux camps de base. Le premier est situé dans le village de Tasilaaq sur la côte Est. Nous y organisons nos treks en été et expéditions en ski ou raquettes au printemps sur le bord du fjord Sermilik entre pics effilés et inlandsis. Le second se trouve à Ilulissat en baie de Disko. Cette base kayak en été sert de point de départ à l'ensemble de nos séjours en kayak ou en randonnée dans la baie. Nous sommes dans la baie générant les plus gros icebergs de l'hémisphère nord. Implanter notre base kayak ici est donc apparu comme une évidence afin de pouvoir approcher ces colosses de glaces. Au printemps, cette base est le point de départ de nos expéditions en ski ou raquettes/pulka et en traîneau. Nous stockons dans nos camps de base l'ensemble du matériel spécifique que nous vous prêtons sur les circuits pour que vous veniez uniquement avec vos affaires de montagne.

A destination exceptionnelle, équipe exceptionnelle. Durant votre séjour, vous serez accompagné par nos encadrants les plus expérimentés afin de vous permettre de profiter de votre séjour en toute sécurité dans cet univers sauvage. Enfin, nous opérons avec des équipes groenlandaises pour la logistique de portage en bateau l'été et en traîneau traditionnel au printemps.