



CANADA

Découverte de l'Ouest canadien, du Pacifique aux Rocheuses



Randonnée



À partir de 5 395 €
(vol inclus)



Durée 14 jours



Prochain départ
05/07/2025



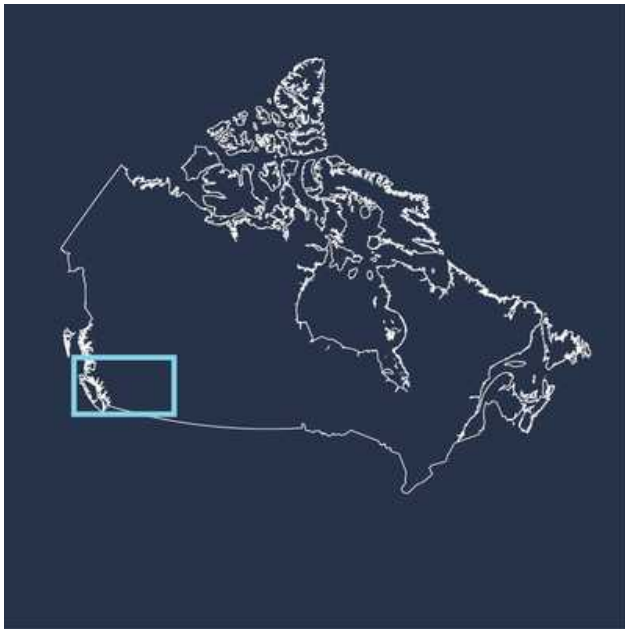
Niveau Modéré



Descriptif :

Du Pacifique aux Rocheuses, une grande découverte de l'Ouest canadien !

Lacs couleur émeraude, forêts immenses, pics effilés aux neiges éternelles, glaciers, cascades et canyons, ... les territoires de l'Ouest du Canada impressionnent par leur immensité et leur beauté sauvage. Nous explorons à pied les plus beaux parcs de la région. Une occasion unique d'y rencontrer une nature sauvage et préservée : nous sommes dans l'habitat naturel des grizzlis, ours noirs, wapitis et mouflons.



Les points forts :

- Un itinéraire varié jusqu'aux spectaculaires Rocheuses !
- Notre sélection des plus beaux sentiers de randonnée
- L'incroyable faune sauvage de l'ouest canadien

€ Dates & prix

Dates :

Du	Au	Prix TTC par pers.	Départ confirmé
05/07/2025	18/07/2025	5 395 €	Dès 5 inscrits
16/08/2025	29/08/2025	5 395 €	Dès 5 inscrits
06/09/2025	19/09/2025	5 395 €	Dès 5 inscrits

Le prix comprend :

- Les vols réguliers Paris / Vancouver et Calgary / Paris
- Les taxes aériennes
- Les transferts aéroports
- L'encadrement par un guide chauffeur canadien francophone ou français
- Le transport en mini-van
- L'hébergement comme indiqué au programme en chambre quadruple dans les auberges de jeunesse
- La restauration comme indiqué au programme
- Les entrées dans les sites et parcs indiquées au programme

Le prix ne comprend pas :

- La contribution carbone volontaire pour votre voyage au Canada : 10€ par personne si vous prenez les vols avec nous
- L'Autorisation de Voyage Electronique (AVE - à acheter sur Internet, 7CAD, voir le paragraphe Formalités)
- Les éventuels suppléments aériens : Les prix indiqués sont établis en fonction, notamment, de certaines classes de réservation sur les compagnies aériennes qui desservent cette destination. Il se peut que cette classe désignée ne soit plus disponible au moment de la réservation, auquel cas nous pouvons être amenés à modifier le prix du voyage moyennant un supplément.

A payer sur place :

- Les dépenses personnelles
- Les boissons
- Les déjeuners et dîners à Vancouver et Calgary (~ 25 à 50CAD / repas)
- Les pourboires aux guides (4\$ à 5\$ par jour pour chacun)
- Départ anticipé ou retour différé : nous vous recommandons de prolonger votre voyage de quelques jours pour profiter plus longuement de Vancouver (nous consulter pour un devis, à partir de 100€)

Départs de province

Les prix ci-dessus sont calculés au départ de Paris (si le vol est inclus), sont soumis à disponibilité au moment de votre réservation, et sont susceptibles d'augmenter au fur et à mesure que le départ se rapproche.

Des départs d'autres villes sont possibles. Pour plus d'informations, nous consulter [par mail](#) ou par téléphone au [04 81 68 56 00](#).

Assurances au choix

- Assurance multirisque : 4,3 % du voyage par personne
- Assurance multirisque avec extension épidémie : 5,1 % du voyage par personne
- Assurance premium (valable pour tout voyage dont le montant dépasse 8000€/pers.) : 5 % du voyage par personne
- Assurance multirisque premium avec extension épidémie (valable pour tout voyage dont le montant dépasse 8000€/pers.) : 6,1 % du voyage par personne



Jour par jour

Jour par jour :

JOUR 1

📍 Arrivée à Vancouver et soirée libre

Accueil à l'aéroport par notre guide et transfert à l'hébergement de Vancouver. Selon l'horaire des vols, soirée/dîner libre et nuit.

🏠 Hébergement : [Auberge de jeunesse](#)

🚗 Transport : [Minibus \(0h30, 15 km\)](#)

NB : le petit-déjeuner, le déjeuner et le dîner sont libres.

JOUR 2

📍 Route panoramique "Sea to Sky" vers Whistler

Visite libre de Vancouver le matin, ville cosmopolite pleine de charme. Puis nous partons plein nord. Nous empruntons une route en corniche, surplombant le fjord, la célèbre «Sea to sky highway», jusqu'à atteindre Whistler. Installation à notre hébergement pour deux nuits.

🏠 Hébergement : [Auberge de jeunesse](#) 🚗 Transport : [Minibus \[2h, 120 km\]](#)

JOUR 3

📍 Randonnée au parc de Garibaldi et retour à Whistler

Whistler est connu pour son environnement exceptionnel et montagneux le long de la Chaîne Côtière et pour avoir accueilli en partie les Jeux Olympiques et Paralympiques d'hiver de 2010. Nous profitons de cet exceptionnel cadre naturel qui nous entoure pour une randonnée à la journée. Direction le parc de Garibaldi, immense parc provincial qui offre de très beaux paysages de montagne et une nature sauvage préservée.

🏠 Hébergement : [Auberge de jeunesse](#) 🚗 Transport : [Minibus \[1h, 30 km\]](#)

📈 Dénivelé positif : [1000 m](#) 📉 Dénivelé négatif : [1000 m](#)

👟 Marche : [6 h](#)

JOUR 4

📍 Départ de Whistler pour Hat Creek Ranch et le parc Wells Gray

Nous quittons les paysages imposants de montagne pour traverser les hauts plateaux de la Colombie-Britannique. Nous traversons des vallées arides, paysages de Far-ouest, jusqu'à rejoindre Hat Creek Ranch, site retraçant l'histoire des voyageurs attirés par la ruée vers l'or dans les années 1860. Nous rejoignons le parc de Wells Gray : ici les volcans et la glace ont laissé leur empreinte et ont façonné les montagnes et vallées de façon extraordinaire. Installation à l'hôtel pour deux nuits.

🏠 Hébergement : [Hôtel](#) 🚗 Transport : [6h, 450 km](#)

JOUR 5

📍 Randonnée dans le parc provincial de Wells Gray, le "parc aux cascades"

Surnommé le parc aux cascades, nous partons randonner dans une nature sauvage dans le secteur des Trophy Mountains. Nous traversons des prairies subalpines pour arriver à la vue panoramique de la Skyline Ridge: 12 km aller retour en passant par Sheila Lake. C'est également la saison parfaite pour profiter de la floraison sauvage. Retour à l'hôtel en fin d'après-midi.

🏠 Hébergement : Hôtel

🚗 Transport : 1h, 50 km

⬆️ Dénivelé positif : 500 m

⬇️ Dénivelé négatif : 500 m

👟 Marche : 5 h

NB : le dîner est libre.

JOUR 6

📍 Route vers le parc national de Jasper

Changement de décor, nous rejoignons les rocheuses canadiennes ! Nous découvrons la face sud du Mont Robson, point culminant des rocheuses canadiennes avec ses 3954m d'altitude. Après une promenade aux Overlander Falls et sur le sentier Kinney Lake, nous reprenons la route et arrivons à Jasper, en Alberta. Installation à l'auberge de jeunesse.

🏠 Hébergement : Auberge de jeunesse

🚗 Transport : Minibus (5h, 400 km)

⬆️ Dénivelé positif : 100 m

⬇️ Dénivelé négatif : 100 m

👟 Marche : 2 h

JOUR 7

📍 Randonnée sur les crêtes de la Sulphur Skyline depuis Miette Hot Springs

Nous rejoignons Miette Hot Springs, point de départ d'une randonnée spectaculaire sur les crêtes de la Sulphur Skyline. L'ascension assez raide sur la fin du sentier vaut le détour avec un point de vue à 360° sur les montagnes environnantes. Après la randonnée, nous nous détendons dans l'un des trois bassins d'eau chaude naturelle de Miette Hot Springs. Un moment privilégié dans un décor hors du commun. Retour à l'hébergement.

🏠 Hébergement : Auberge de jeunesse

🚗 Transport : Minibus (1h, 60 km)

⬆️ Dénivelé positif : 700 m






⬇️ Dénivelé négatif : 700 m

👟 Marche : 5 h

JOUR 8

📍 Découverte à pied du canyon et croisière sur lac Maligne

Départ en matinée pour le lac Maligne. Un arrêt est prévu au Canyon du même nom. Vous randonnez environ 2h sur les sentiers du Canyon qui traversent plusieurs fois la rivière avec par endroit des chutes de 50m, tout en découvrant l'histoire géologique de la région. Vous repartez ensuite pour déjeuner au bord du lac. En après-midi, nous partons ensuite randonner sur La Mary Shaffer Loop Trail. Cette randonnée longe le lac pendant 1 km et permet une photo avec les fameuses chaises rouges. Pour finir cette journée : départ pour une croisière sur le lac afin d'admirer Spirit Island, paysage célèbre dans le monde entier. Retour à l'auberge de jeunesse en fin de journée.

-  Hébergement : [Auberge de jeunesse](#)  Transport : [Minibus \(2h, 100 km\)](#)
-  Dénivelé positif : [50 m](#)  Dénivelé négatif : [50 m](#)
-  Marche : [3 h](#)
-

JOUR 9

📍 La route des glaciers vers le Lac Louise



Nous empruntons la célèbre route Icefield Parkway, en direction du parc de Yoho. Nichée au cœur des montagnes, cette route offre l'un des plus beaux spectacles au monde : de nombreux lacs, glaciers, forêts de conifères, cols et cascades s'enchaînent tout au long du parcours. Il nous faut bien compter 6 heures pour parcourir les 250 km tant les arrêts sont nombreux ! Nous aurons sûrement la possibilité d'apercevoir des animaux sauvages tels que des wapitis, des ours noirs ou des chèvres de montagne. Installation en auberge en fin de journée pour deux nuits.

-  Hébergement : [Auberge de jeunesse](#)  Transport : [Minibus \(6h, 250 km\)](#)
-

JOUR 10

📍 Découverte du parc national de Yoho : Iceline Trail, Takakkaw Falls et Lake Louise





Départ vers le parc national de Yoho. Nous randonnons sur l'Iceline Trail qui offre de vastes et magnifiques points de vue sur les massifs de la Colombie Britannique et de l'Alberta et permet de découvrir les 2 plus hautes chutes du Canada, Takakkaw Falls (254 m) se déversant du glacier Daly, ainsi que les spectaculaires Twin falls. Point de vue magnifique sur la vallée de Yoho et les champs de glace environnant. Au retour, nous profitons de la soirée plus calme pour nous arrêter au lac Louise, l'un des sites les plus visités et photographiés des Rocheuses.

-  Hébergement : [Auberge de jeunesse](#)  Transport : [Minibus \(1h, 80 km\)](#)
-  Dénivelé positif : [300 m](#)  Dénivelé négatif : [300 m](#)
-  Marche : [6 h](#)
-

JOUR 11

📍 Découverte du lac Moraine et du lac Eiffel par la vallée des Dix Pics






Départ matinal pour le secteur du Lac Moraine, voisin et moins connu que le Lac Louise mais tout aussi majestueux. Dans un premier temps nous suivons le sentier des éboulements pour profiter de l'un des plus beaux points de vue du Lac Moraine. La vue est imprenable sur la vallée des 10 pics. Puis nous rejoignons le départ du sentier du Lac-Eiffel, qui s'embranche sur le sentier de la Vallée-Larch, et longe un des versants de la vallée d'où nous aurons une vue panoramique du lac Eiffel et de la vallée des Dix Pics. Retour en fin de journée à l'auberge.

-  Hébergement : [Auberge de jeunesse](#)  Transport : [Minibus \(1h, 12 km\)](#)
-  Dénivelé positif : [400 m](#)  Dénivelé négatif : [400 m](#)
-  Marche : [4 h](#)
-

JOUR 12

📍 Marche autour de Banff puis route vers Calgary


Nous nous baladons ce matin dans les environs de Banff puis nous rejoignons Calgary dans l'après-midi. Campée entre les Rocheuses et les plaines, très réputée pour son célèbre festival de rodéo, cette ville possède toutes les caractéristiques d'une ville de l'ouest. Temps libre pour visiter la ville qui a été l'hôte des Jeux Olympiques d'hiver de 1988. Le dîner est au restaurant.

-  Hébergement : [Auberge de jeunesse](#)  Transport : [Minibus \(2h, 170 km\)](#)
-  Dénivelé positif : [150 m](#)  Dénivelé négatif : [150 m](#)
-  Marche : [2 h](#)
-

JOUR 13

📍 Matinée libre à Calgary puis transfert libre pour l'aéroport de Calgary

Selon les horaires de vol, matinée libre à Calgary. Transfert libre à l'aéroport et vol vers la France.

-  Hébergement : [A bord de l'avion](#)

NB : le déjeuner et le dîner sont libres.

JOUR 14

📍 Arrivée en France

Vous arrivez finalement en France, des souvenirs de grands espaces Canadiens plein la tête.

NB : le petit-déjeuner, le déjeuner et le dîner sont libres.



La date du 16/08/2024 et du 06/09/2025 s'effectuera dans le sens Calgary -Vancouver


L'itinéraire, les distances et les temps d'activités sont donnés à titre indicatif, et peuvent être modifiés selon l'état des routes, des conditions météorologiques et du rythme du groupe.

L'expérience du terrain et les connaissances de nos guides nous conduiront à choisir la meilleure solution pour assurer votre sécurité et vous faire profiter au mieux des joyaux naturels du Canada.

L'été 2024, la ville de Jasper a été en partie détruite par les flammes d'un giga-feu. Si les conditions à Jasper ne sont pas optimales au moment de votre voyage, nous avons anticipé un itinéraire bis via le parc national de Revelstoke.

Si vous souhaitez découvrir l'île de Vancouver, le circuit :

L'essentiel de l'Ouest canadien vous propose une découverte de paysages variés ; des montagnes aux plages de sable, des Rocheuses aux parcs nationaux (Banff, Jasper, Pacific Rim, ...)

 En savoir +

Détail du voyage

Nombre de participants

De 5 à 10 participants

Niveau

Ce voyage est accessible à toute personne en bonne forme physique. Deux à six heures de marche cumulées par jour, sans difficulté technique mais avec des dénivelés pouvant atteindre 600 mètres (2 randonnées sur l'ensemble du séjour font 700 à 900 mètres). La météo peut être capricieuse et rendre plus difficile la randonnée et la vie au grand air.

Nos voyages nécessitent une participation active de chacun : aide à la préparation des repas, vaisselle, chargement du véhicule...

A partir de 15 ans.

Encadrement

66°Nord est membre du groupe Altaï, réseau d'agences locales nature et aventure implanté dans 30 pays.

Installée à Montréal et au Lac Taureau depuis de nombreuses années, notre agence Altaï Canada vous garantit une expérience de voyage actif réussie, grâce à nos guides et à nos infrastructures logistiques.

Pendant votre voyage, vous êtes accompagnés un guide - chauffeur - cuisinier québécois francophone ou français 66°Nord/Altaï Canada, mobilisés à 100% pour vous faire découvrir des endroits insolites en pleine nature. Il sera accompagné d'un assistant guide si le groupe compte plus de 8 participants. Laissez-vous guider...

Il s'agit d'un voyage participatif : vous aiderez à la préparation des repas, de la vaisselle, au chargement du véhicule et/ou de la remorque.

Alimentation

Après un petit déjeuner copieux, le pique-nique est toujours composé d'aliments locaux : sandwiches, salades, fruits, gâteaux et fruits secs... Le soir, les repas sont pris et préparé en commun avec votre guide-accompagnateur. Ce sont des repas savoureux et équilibrés, avec des produits régionaux.

Nous sommes sur un voyage actif, participation de tous à la préparation des repas et à la vaisselle.

N'oubliez pas que vous bénéficiez de produits détaxés à l'aéroport d'embarquement. Boissons disponibles tout au long du séjour (non-inclus).

Hébergement

Nous avons prévu plusieurs types d'hébergement : auberge et chalet comme indiqué au programme.

Déplacement

Minibus privé de 12 ou 15 places, avec remorque en général.

En fonction des conditions météo et de la présence des ours, certains sentiers peuvent être fermés momentanément au public.

Sur le Canada, nous utilisons principalement des vols réguliers au départ de Paris (s'opérant toute l'année et à heure fixe). Vous volerez principalement sur les compagnies Air Canada, Air France, Air Transat et Lufthansa. En fonction des disponibilités au moment de votre inscription, nous pourrions également vous proposer d'autres compagnies que celles mentionnées ci dessus.

Budget & change

La carte de crédit Visa et Mastercard sont acceptées quasiment partout. Vous pouvez l'utiliser pour régler vos achats et vos repas ou retirer de l'argent. Vous pourrez aussi changer des euros.

1 CAD = 0,70 EUR env

Il est d'usage de prévoir en fin de séjour un pourboire pour le guide d'environ 45 \$CAN/participants pour les voyages de 2 semaines et 65 \$ CAN pour les voyages de 3 semaines.

Pourboires

Aux États-Unis et au Canada, le service n'est jamais compris dans les prix. Dans les bars, restaurants et tous les endroits où un service vous est fourni, il est attendu que vous laissiez un pourboire compris entre 15 et 20% du montant global. Sachez que beaucoup d'employés dans les métiers de service ne se rémunèrent qu'avec les pourboires (tip). Il serait très mal perçu de ne rien donner, ou de ne pas donner assez. Même lors de paiement par Carte bancaire, vous indiquerez le montant du pourboire que vous souhaitez laisser.

Il est d'usage de prévoir en fin de séjour un pourboire pour le guide d'environ 45 \$CAN/participants pour les voyages de 2 semaines et 65 \$ CAN pour les voyages de 3 semaines.

Equipement



Equipement à prévoir

- Gourde de 1.5 litres minimum, légère et isotherme
 - Paire de lunettes de soleil
 - Bâtons de marche (facultatifs). Ils sont d'une aide précieuse pour économiser vos genoux à la descente (jusqu'à 30% de votre poids + celui de votre sac sont supportés par les bâtons) et soutenir votre effort à la montée (les bras aident en plus des jambes)
 - une lampe frontale
 - couteau de poche multi-usages (facultatif)
 - trousse de toilette
 - lotion anti-moustique
 - Crème de protection solaire (visage et lèvres)
 - 1 à 2 serviettes de toilette en micro-fibres : prévue pour le voyage, elle sèche très rapidement (nous vous en conseillons 2, une pour la toilette, et une pour les sources chaudes)
 - sacs plastiques/ ou sacs poubelle : pour l'étanchéité de vos affaires ou pour y mettre vos affaires sales.
 - appareil photo et batteries
 - adaptateur pour prise électrique
 - gros Ruban adhésif de type "Duck Tape": Enroulez-en autour de votre bâton de marche au cas où vous en avez besoin pour réparer un objet durant votre séjour.
 - 10 mètres de cordelette fine (2mm) : Cela permet d'étendre votre linge en bivouac.
 - boules Quiès (facultatif)
 - Bloc notes et stylo, livre, jeu de carte
-



Bagages

L'ensemble de vos bagages doit être réparti dans 2 sacs :

- Prévoir un sac de voyage souple de 60 litres environ et de 15 kg maximum. Pas de valise rigide car difficile à charger dans les soutes et remorques. Les bagages sont transportés par véhicule.
- Un petit sac à dos (contenance environ 30 litres) pour vos affaires de la journée : pull, T-shirt de rechange, gourde, pique-nique de midi, lunettes, petit matériel, sac poubelle. Ce sac à dos vous accompagnera en bagage cabine dans l'avion. Pensez à y mettre vos affaires de première nécessité au cas où un retard dans l'acheminement de vos bagages surviendrait.



Pharmacie

Votre accompagnateur disposera d'une pharmacie de première urgence.

Il est néanmoins recommandé de constituer votre propre trousse à pharmacie:

- Crème solaire hydratante corps et lèvres
- Elastoplast et ciseaux
- Vitamines C
- Collyre
- Doliprane et/ou aspirine
- Antidiarrhéique et antiseptique intestinal (immodium, intetrix)
- Pommade cicatrisante et antiseptique local
- Antibiotique courant (facultatif)

Hygiène: L'eau est potable au Canada. Dans les régions reculées, le guide fournira des pastilles pour purifier l'eau ou des bidons d'eau potable.

Formalités & santé

Passeport

Oui

Formalités consulaires pour les ressortissants de l'Union européenne et de la Suisse:

Dès votre inscription, merci de nous communiquer vos coordonnées de passeport (Nom - Prénom - Date de naissance - N° de passeport - Date d'émission et date d'expiration).

Actuellement pour un séjour touristique de moins de six mois, il n'y a pas d'obligation de visa et le passeport en cours de validité suffit, avec une validité dépassant d'au moins un jour votre séjour au Canada.

Visa

Pas de visa mais AVE OBLIGATOIRE

Pour un séjour touristique de moins de six mois, il n'y a pas d'obligation de visa mais il faut se prémunir d'une A.V.E.

Il vous faut compléter le formulaire en ligne de manière individuelle (une demande par personne) sur le site

<http://www.cic.gc.ca/francais/visiter/ave-commencer-int.asp>. Il est nécessaire d'avoir une adresse électronique valide.

Les frais de 7 CAD sont payables par carte bancaire Visa, Mastercard ou American Express.

L'AVE est accordée en quelques minutes mais nous vous recommandons d'effectuer votre demande aussitôt votre voyage confirmé. L'AVE est un document électronique lié au passeport et qui demeure valide pendant 5 ans ou jusqu'à l'expiration du passeport, selon la première de ces éventualités à survenir. Vous devez donc voyager avec le passeport déclaré lors de la demande AVE.

ATTENTION : Pour les femmes françaises, l'AVE doit obligatoirement être créée avec le nom de jeune fille. De ce fait, pour faciliter l'enregistrement à l'aéroport, nous demandons aux voyageuses au Canada de renseigner leur nom de jeune fille pour la réservation de leur billet d'avion.

Si vous n'avez pas le temps de vous occuper de votre AVE, Visa-connect peut le faire à votre place, et même vous accompagner pour remplir le formulaire [lorsqu'un formulaire à compléter est nécessaire]. Service payant. Vous bénéficiez de 10% de remise sur la facture chez notre partenaire (hors frais d'envoi), en entrant le code HUWANS au moment du règlement.

Vous voyagez avec des enfants:

Les enfants sont soumis aux mêmes obligations de passeport et de visa que les adultes, décrites ci-dessus. L'inscription de mineurs sur les passeports des parents est désormais impossible, les mineurs doivent être titulaires d'un passeport individuel.

Il faut obligatoirement faire une demande d' AVE pour chaque enfant.

ATTENTION, à partir du 15 janvier 2017, un enfant qui voyage à l'étranger sans être accompagné de l'un de ses parents doit présenter les 3 documents suivants :

- Pièce d'identité valide du mineur : carte d'identité ou passeport + visa éventuel en fonction des exigences du pays de destination (à vérifier en consultant les fiches pays du site diplomatie.gouv.fr)
- Photocopie du titre d'identité valide du parent signataire : carte d'identité ou passeport
- Formulaire d'autorisation de sortie du territoire signé par l'un des parents titulaire de l'autorité parentale.

Pour tout complément d'informations: <https://www.service-public.fr/particuliers/vosdroits/F1359>

Pour les autres nationalités, se renseigner auprès des autorités consulaires du Canada dans votre pays.

ATTENTION, nous pouvons de façon exceptionnelle utiliser des compagnies américaines pour les voyages à destination du continent américain (nord et sud). Celles-ci font escale aux Etats-Unis : vous devez être en possession d'un passeport électronique ou biométrique valide 6 mois après la date de sortie des Etats-Unis (sous le mot passeport, se trouve un symbole sécurisé, un cercle à l'intérieur d'un rectangle).

Vous devez également demander une autorisation de voyage électronique (ESTA) sur le site officiel

<https://esta.cbp.dhs.gov>. Valable pour une durée de deux ans ou jusqu'à expiration du passeport, cette autorisation

doit être demandée au plus tard 72h avant le départ ; nous vous recommandons d'en faire la demande dès la

confirmation de votre voyage. L'ESTA est payante (14 USD à payer en ligne par carte bancaire). Le nom que vous

renseignez sur le formulaire ESTA doit être le même que celui figurant sur vos billets d'avion et doit bien sûr apparaître

sur votre passeport. Si le nom utilisé sur le formulaire ESTA est différent de celui de votre billet d'avion, votre

embarquement sera refusé par la compagnie aérienne. Les mineurs doivent également solliciter l'autorisation ESTA.

Le programme d'exemption de visa (Visa Waiver Program - VWP) permet aux ressortissants français d'accéder sans

visa au territoire américain, soit en transit, soit pour un séjour de 90 jours maximum. Un visa est néanmoins nécessaire si

vous n'avez qu'un passeport délivré en urgence. Par ailleurs, les voyageurs qui se sont rendus en Iran, Irak, Syrie, Libye,

Somalie, Yémen ou Soudan depuis le 1er mars 2011 et les personnes ayant la nationalité iranienne, irakienne, syrienne ou

soudanaise ne peuvent plus bénéficier du régime d'exemption de visa. Nous vous recommandons de suivre les

derniers changements sur <http://www.diplomatie.gouv.fr/fr/conseils-aux-voyageurs/conseils-par-pays/etats-unis/> car

la législation est en cours de changement aux Etats-Unis.

Pour les voyageurs transitant par les USA

> Exclusion du VWP de certaines catégories de voyageurs

[...]

Les voyageurs qui se sont rendus à Cuba depuis le 12 janvier 2021 ou qui désirent y voyager avant un séjour aux États-

Unis ne peuvent pas bénéficier du régime de l'ESTA et doivent obligatoirement faire une demande de visa auprès d'un consulat américain avant d'entreprendre un voyage aux États-Unis, et ce, même s'ils bénéficient d'un ESTA précédemment approuvé, sous peine de voir celui-ci annulé par les agents de la police aux frontières (Customs and Border Protection) lors de l'entrée sur le sol américain, ou de faire l'objet d'une décision de refus d'embarquement. Pour plus d'informations (en anglais), consulter la FAQ sur le site de l'agence fédérale Customs and Border Protection (<https://esta.cbp.dhs.gov/faq?lang=en>).

Les voyageurs qui se sont rendus en Iran, Irak, Syrie, Libye, Somalie, Yémen ou au Soudan depuis le 1er mars 2011 et les personnes ayant la nationalité iranienne, irakienne, soudanaise ou syrienne ne peuvent pas bénéficier du régime d'exemption de visa.

Ces personnes doivent solliciter un visa B1/B2 valable, selon les cas, plusieurs années auprès des autorités diplomatiques et consulaires américaines.

Compte tenu des délais de délivrance, il est recommandé d'anticiper ces démarches qui peuvent prendre plusieurs semaines.

Selon l'administration américaine, les personnes ayant besoin d'un visa en urgence pour un voyage d'affaires ou des raisons médicales ou humanitaires pourront bénéficier d'un traitement accéléré de leur demande de visa.

[...]

Selon les autorités américaines, les voyageurs ayant déclaré la nationalité d'un de ces sept pays et bénéficiant déjà d'une ESTA seront informés par courriel de sa révocation, et invités à solliciter un visa.

Il est fortement recommandé aux autres personnes concernées par la réforme qui envisagent un déplacement à court terme aux États-Unis d'effectuer dès que possible une demande de visa. Pour les personnes bénéficiant actuellement d'une ESTA, il est possible de vérifier son statut à cette adresse (multilingue).

Les voyageurs concernés par ces restrictions, envisageant un déplacement aux États-Unis à plus long terme sont invités à consulter, avant de réserver leur billet d'avion, le site Internet de l'ambassade des États-Unis pour se tenir informés des changements en cours.

Restrictions du VWP

Le moindre dépassement du délai de séjour autorisé au titre du VWP lors d'un voyage aux États-Unis entraîne le refoulement immédiat du territoire et, en général, l'interdiction d'entrer de nouveau sur le sol américain pour une durée pouvant être de plusieurs années. Un nouvel ESTA ne serait donc plus délivré. Les voyageurs ayant contrevenu à cette obligation et interdits d'ESTA devront demander un visa touristique s'ils souhaitent à nouveau se rendre aux États-Unis.

[...]

Toute violation de la législation en vigueur expose son auteur à une expulsion et à une interdiction d'accès au territoire américain pendant plusieurs années.

Il ne permet pas de changement de statut sur place (exemple : obtention d'un visa pour poursuivre des études ou exercer une activité professionnelle).

Carte d'identité

Non

Vaccins

Les obligations sanitaires de chaque pays peuvent évoluer fréquemment. Il est donc important et de votre responsabilité de les consulter jusqu'au jour de votre départ sur le site du ministère des affaires étrangères, rubrique "Conseil aux voyageurs"

Les obligations sanitaires de chaque pays peuvent évoluer fréquemment. Il est donc important et de votre responsabilité de les consulter jusqu'au jour de votre départ sur le site du ministère des affaires étrangères, rubrique "Conseil aux voyageurs"

“ Ôh Canada ”

Nature qui règne en maître, un immense territoire du Pacifique à l'Atlantique, une faune sauvage préservée, un séjour au Canada c'est voir en grand ! Dans ce pays grand comme 18 fois la France, qui s'étend sur 5000 km d'Ouest en Est et se découpe sur 6 fuseaux horaires, une multitude de paysages et d'activités s'offre à vous. Et avec quatre saisons bien marquées, les expériences et modes de découverte de ce fabuleux territoire sont quasiment illimités.

66°Nord est présent au Canada depuis 1997, avec une agence à Montréal et une base multi-activités au lac Taureau. Grâce à notre implantation au Québec et à l'expertise de notre équipe locale, nous vous aidons à définir le voyage qui vous correspond. Que ce soit un voyage individuel et sur-mesure, des vacances en famille, ou un circuit en groupe accompagné, les itinéraires que nous traçons s'adressent aux amoureux des grands espaces et la nature... comme vous et nous !

Lorsque les températures avoisinent les -20°C et les arbres croulent sous la neige l'hiver, vous profitez de belles journées d'activités dans la nature assoupie et retrouvez un hébergement douillet au coin du poêle chaque soir. Au cœur de la forêt boréale du Québec et depuis la base 66°Nord, vous explorez un territoire sauvage et préservé, en raquettes à neige, traîneau à chiens ou motoneige. Le tout, en véritable immersion dans la vie canadienne, accompagnés de nos sympathiques guides locaux !

L'été venu, lorsque les rivières gonflent et la végétation reprend ses droits, c'est le moment propice pour les voyages itinérants en pleine nature et l'observation d'animaux sauvages. Descentes de rivières en canoë ou exploration à pied d'une région... vous découvrez des paysages spectaculaires et variés, tout en vous imprégnant de la culture du Canada, marquée par les histoires et légendes des grands explorateurs et coureurs des bois.

Lors de l'été indien, nous vous emmenons au Québec admirer les explosions de couleurs qui embrasent la belle Province. C'est l'occasion de profiter des dernières belles journées ensoleillées et d'aller à la rencontre des québécois sur une période moins touristique.



DÉCOUVREZ

Le Canada

Quelques chiffres



Superficie :

9 985 000 km²



Population :

40 769 000 habitants



Décalage horaire :

-9h00 à -6h00

Décalage horaire entre Paris et Montréal est de 6h00.

Décalage horaire entre Paris et Vancouver est de 9h00.

Infos pratiques



Langue :

Anglais et Français

La langue maternelle dominante est l'anglais dans toutes les provinces et territoires, sauf au Québec où la langue de Molière prédomine (environ 80% des habitants sont francophones). En Alberta et Colombie-Britannique, le français est peu courant, même s'il peut être bien compris par certains professionnels du tourisme. En tant que visiteur au Québec, vous ne pouvez manquer de connaître quelques expressions typiquement québécoises qui vous donneront un avant-goût de cette culture bien spécifique aux origines françaises mais qui a aussi su se doter de ses propres spécificités.

- Attache ta tuque : tiens-toi prêt
- Un bec : baiser
- Bibittes : insectes
- Bécosses (les) : toilettes sèches
- Jaser ou placoter : bavarder, papoter
- Mal de bloc : Un mal de tête
- Chum : petit ami
- Char : voiture
- C'est pas pire : C'est pas mal
- C'est correct : d'accord



Electricité :

110 V

Prévoir un adaptateur-transformateur. Si vous dormez en auberge ou en gîte, vous pourrez régulièrement charger les batteries de vos appareils électroniques. Attention, il n'y a pas toujours l'électricité dans les refuges ou les campings.



Monnaie & change :

Dollar Canadien

La carte de crédit Visa et Mastercard sont acceptées quasiment partout. Vous pouvez l'utiliser pour régler vos achats et vos repas ou retirer de l'argent. Vous pourrez aussi changer des euros. Taxes et Pourboires : au Canada, le service n'est jamais compris dans les prix.

Dans les bars, restaurants et tous les endroits où un service vous est fourni (taxis, excursions guidées, etc.), il est attendu que vous laissiez un pourboire compris entre 15 et 20% du montant global. Sachez que beaucoup d'employés dans les métiers de service ne se rémunèrent qu'avec les pourboires (tips). Il serait très mal perçu de ne rien donner, ou de ne pas donner assez. Même lors de paiement par carte bancaire, vous indiquerez le montant du pourboire que vous souhaitez laisser.

Taxes : Que ce soit au restaurant ou pour un hébergement, les prix que vous lirez ou que l'on vous indiquera verbalement s'entendent toujours hors taxes. Il en va de même pour l'achat d'un livre, d'un CD, d'un billet de bus ou pour toute location. Aussi, n'oubliez pas de faire vos calculs avant de vous présenter en caisse. Dans tous les cas, il est préférable de demander si les tarifs incluent la taxe ou non. Au Québec, les taxes sont d'environ 15%. (Ainsi pour un repas à 20 CAD, il vous faudra donc rajouter environ 3 CAD de taxes et 3 CAD de pourboire, soit 26 CAD au total). En Alberta et au Yukon, les taxes sont d'environ 5%. En Colombie-Britannique, les taxes sont d'environ 12%.

Géographie

Le Canada dont la devise est « d'un océan à l'autre » s'étend de l'Atlantique au Pacifique. Il s'agit du deuxième pays le plus vaste du monde après la Russie et possède un espace maritime immense. La géographie du Canada est très diversifiée. Les paysages canadiens sont très nordiques, de par le climat, les traces visibles des périodes glaciaires, l'abondance de lacs et rivières et aussi 24% de la forêt boréale mondiale.

A l'Est, le Québec, dont la moitié de son territoire vallonné est constituée de forêts, de lacs.

Au centre, la région des plaines s'étend jusqu'au pied des rocheuses.

A l'Ouest, les Rocheuses et leurs paysages de lacs aux eaux bleu émeraude et enfin la côte pacifique et l'île de Vancouver avec sa forêt pluviale.

Us et coutumes

- Le « Melting pot » Canadien : les Canadiens sont un peuple multiethnique, cette diversité se reflète dans leur convivialité.

- Le Hockey sport national ! Le Hockey participe à l'unité canadienne et déplace les foules les soirs de match. Véritable tradition, voire une institution, le hockey fait partie de la vie des Canadiens, en tant que joueur ou supporter.

- La Tire : au début du printemps, comme pour célébrer le retour du soleil, les canadiens (Québec) se rendent dans les érablières pour « La tire » pratique qui consiste à récolter la sève des érables en faisant une « saignée » dans leur écorce.

- La fête, les fêtes ! De manière générale, les canadiens accordent beaucoup d'importance à leurs fêtes (religieuses ou non).

QUAND PARTIR

Saisons, climat, festivités

Printemps



Le printemps arrive tranquillement en avril et ne dure que quelques semaines pour laisser place à l'été. A cette période, la nature se réveille d'un long hiver, les températures s'adoucissent et la neige fond.

Nous vous attendons en été quand le sol aura retrouvé ses couleurs verdoyantes !

Activités



Eté



Arrivés les beaux jours, c'est un tout autre pays que vous découvrez. Les canadiens investissent les terrasses de café et les festivals animent les villes. Le mercure peut facilement dépasser les 30°C.

Les températures sont en général à leur maximum en juillet et août et plus fraîches en juin et septembre.

Au Québec, la température moyenne est de 15-20°C avec des journées sont en général ensoleillées.

Dans les rocheuses le climat montagneux se caractérise par un temps sec et ensoleillé en journée.

Sur la côte Pacifique les précipitations sont en général plus importantes [ce qui permet le développement d'un écosystème unique, la forêt pluviale].

Les rencontres avec les animaux sauvages sont plus fréquentes, les rivières nous appellent pour des expéditions en canoë ou rafting, et tous les sentiers de randonnée sont accessibles aux marcheurs.

Activités



Automne



L'automne est une saison surtout connue pour son été indien, période de beau temps qui suit le premier gel d'automne, généralement en octobre. Les arbres se parent de belles couleurs.

Les fameux érables du Québec sont tout en couleur et magnifiques. Dans cette province les températures sont

encore douces, aux alentours de 12°C en septembre puis 7°C en octobre, avec des journées généralement ensoleillées. Fin octobre le mercure chute et les précipitations se font plus fréquentes, avec parfois même de la neige. L'été indien se prête bien aux séjours itinérants et aux rencontres.

Activités



Hiver



Au Yukon, vous pourrez expérimenter les longues nuits polaires. Le soleil dépasse peu ou pas la ligne d'horizon, offrant de belles lumières rasantes qui se reflètent sur la neige.

C'est une période parfaite pour l'observation des aurores boréales, fantastiques lumières dansant dans le ciel. A

Whitehorse les températures sont en moyenne de -20°C le jour avec une météo en général ensoleillée, mais les températures peuvent être extrêmes descendant jusqu'à -30°C .

Au sud du Québec, la luminosité est la même qu'en France (Montréal est à la même latitude que Bordeaux). Les températures sont rigoureuses, de décembre à mars la température descend en moyenne autour de -15°C mais le froid ressenti peut être bien en deçà selon le vent et l'activité. Il s'agit d'un froid sec donc largement supportable une fois bien équipé. Sur notre base, nous vous fournissons tout l'équipement grand froid.

L'hiver est la période idéale pour les activités de pleine nature : raquettes à neige, traîneau à chiens, motoneige, ski. De quoi vivre de belles journées remplies en émotions et sensations fortes.



Mais les villes aussi gardent tout leur intérêt sous leur manteau. La plupart ont été pensées pour s'adapter aux températures rigoureuses de l'hiver : hôtel et sculptures de glace à Québec, nombreux musées à Vancouver, 'ville' souterraine....

Activités



Climat & ensoleillement

Trois Rives

	JANV.	FÉVR.	MARS	AVR.	MAI	JUIN	JUIL.	AOÛT	SEPT.	OCT.	NOV.	DÉC.
 Durée du jour	08h59	10h19	11h50	13h30	15h00	15h45	15h23	14h08	12h30	10h55	09h24	08h35
 Températures moyennes	$-20^{\circ} / -8^{\circ}$	$-19^{\circ} / -5^{\circ}$	$-11^{\circ} / 2^{\circ}$	$-2^{\circ} / 10^{\circ}$	$3^{\circ} / 17^{\circ}$	$9^{\circ} / 23^{\circ}$	$12^{\circ} / 25^{\circ}$	$11^{\circ} / 23^{\circ}$	$7^{\circ} / 18^{\circ}$	$2^{\circ} / 10^{\circ}$	$-5^{\circ} / 3^{\circ}$	$-16^{\circ} / -6^{\circ}$

Quand partir pour

	JANV.	FÉVR.	MARS	AVR.	MAI	JUIN	JUIL.	AOÛT	SEPT.	OCT.	NOV.	DÉC.
Trek & rando						✓	✓	✓	✓	✓		
Canoë						✓	✓	✓	✓			
Croisière voilier					✓	✓	✓	✓	✓			
Baleines						✓	✓					
Chien de traîneau	✓	✓	✓									✓
Ski	✓	✓	✓									✓
Raquettes	✓	✓	✓									✓

JOURS FÉRIÉS

et festivités



Mai : Victoria Day

Fête de la Reine (Victoria Day)



1er Juillet : Fête nationale

La fête nationale du Canada célèbre l'union des provinces qui forment le Canada. Spectacles et feux d'artifices.

au Canada



Camp Taureau

📍 [46.816243, -73.897206](#)

Nous opérons nos voyages à partir de nos camps de base. Grâce à notre expertise terrain, nous vous accompagnons depuis le choix de votre voyage, jusqu'à vos plus belles randonnées au Canada !

66°Nord est implanté au Québec, à Montréal pour nos bureaux et aux portes du Parc National de la Mauricie pour notre camp. Notre camp de base, petite structure à taille humaine, est situé en pleine forêt au bord du lac taureau. Nous vous proposons une expérience unique à travers cette nature sauvage. L'hiver vous arpentez ces immensités blanches en traîneau à chiens, raquettes, ski, ou encore motoneige. L'été c'est à pied, en VTT ou encore en canoë que vous parcourez la région.

Notre équipe d'experts aime à partager sa passion et excellente connaissance de ce territoire. Vous apprendrez aux côtés de vos guides comment repérer les traces des animaux sauvages, pêcher sur un lac gelé, guider un attelage de chiens de traîneau, survivre en forêt en construisant des abris, etc. La vie de trappeur n'aura (presque) plus de secrets pour vous !

Depuis le Québec, notre équipe locale vous concocte également des circuits itinérants dans le reste du Canada : Rocheuses, Yukon, Gaspésie, ... sur des circuits accompagnés ou en toute liberté !