



NORVÈGE

Les fjords et sommets des Lofoten portés par le vent



Croisière & voile



Randonnée



Durée 8 jours



Niveau Facile

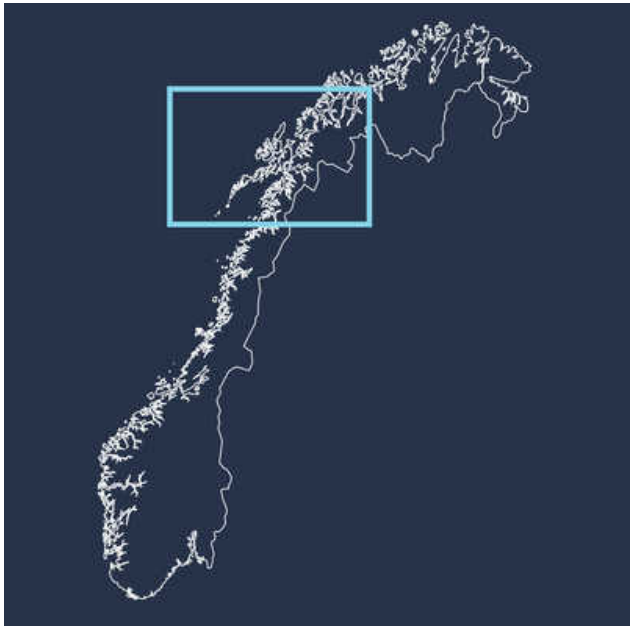


Descriptif :

Au départ de Moskenes, ce magnifique parcours d'Ouest en Est alternant courtes navigations dans les fjords et randonnées permet de découvrir l'archipel des Lofoten de manière complète, loin des routes et des arrêts habituels des ferrys. Imaginez-vous sur un voilier, glissant sans un bruit à la surface de l'eau, observant les oiseaux nichés dans les parois d'imposantes falaises, ou encore cabotant entre les nombreux îlots aux eaux limpides pour trouver quelle sera notre halte pour la nuit... un voyage unique aux couleurs du soleil de minuit en perspective!

Les "nuits" se font à bord de Davaï, un robuste voilier en aluminium, dans des baies abritées ou petits ports de pêcheurs au milieu des sommets.

L'adaptabilité du bateau et l'effectif de 5 personnes maximum vous permet de profiter d'un moment privilégié en pleine nature, loin des sentiers battus.



Les points forts :

- 7 jours d'immersion dans une nature sauvage et grandiose
- Séjour adapté à des petits groupes
- Voile & marche, parfait pour les passionné(e)s de randonnée

€ Dates & prix

Budget :

Aucune date n'est disponible pour l'instant

Le prix comprend :

- Le transport maritime sur le voilier "Davaï"
- La pension complète de l'embarquement sur le voilier au débarquement
- Le prêt du matériel : bâtons de randonnées
- L'encadrement en mer par des marins professionnels
- L'encadrement à terre par des accompagnateurs en montagne.
- Les activités du programme.
- Les vols en départ de Paris.

Le prix ne comprend pas :

- Les frais d'inscription (à partir de 12 ans) : 18 € par personne
- Les repas avant l'embarquement le jour 1 sur le voilier, les repas après le débarquement du voilier en Jour 7
- Les assurances assistance rapatriement / annulation voyage
- Votre matériel et équipement personnel
- Tout ce qui n'est pas précisé dans l'encadré "est inclus"

A payer sur place :

- La caisse de bord : 300€ par personne (paiement auprès du navire lors du début du voyage)
- Les dépenses personnelles
- Les dépenses et activités à terre (entrées dans les musées, repas avant l'embarquement sur le navire, après le débarquement du navire)

Options :

- Assurance assistance rapatriement : 2,5 % du voyage par personne
- Assurance multirisque : 4,1 % du voyage par personne
- Assurance premium (valable pour tout voyage dont le montant dépasse 8000€/pers.) : 5 % du voyage par personne

Assurances au choix

- Assurance assistance rapatriement : 2,5 % du voyage par personne
- Assurance multirisque : 4,1 % du voyage par personne
- Assurance premium (valable pour tout voyage dont le montant dépasse 8000€/pers.) : 5 % du voyage par personne



Le bateau

Descriptif

Présentation

Le bateau Le Davai est un monocoque tout en aluminium pouvant accueillir 8 passagers à son bord dont 2 membres d'équipage. Ce voilier vous emmènera découvrir le Spitzberg dans une croisière arctique.

Il s'agit d'une petite série de 7 robustes unités, dont 3 navigent toujours entre la Bretagne et l'Antarctique!

Le DAVAÏ est gréé en "sloop" (un mât unique, une grand voile triangulaire et un grand génois), modification réalisée par son ancien propriétaire, le navigateur Jean-Luc Van De Heede. .

Si les boiseries en teck et le style d'origine ont été évidemment conservées, le voilier a été largement rafraîchit pour en faire un navire professionnel préparé pour la navigation sous les hautes latitudes.

- Un grand carré pour la convivialité avec une table de 8 convives, un intérieur chaleureux et authentique pour un voyage hors du temps.
- Un cockpit ouvert pour barrer, manœuvrer et observer à l'abri.
- A bord 1 cabine mixte de 4 personnes; 2 cabines doubles, 1 salle de bain, avec douche chaude + lavabo et cabinet de toilette.

Caractéristiques

LE DAVAÏ : Voilier monocoque tout en aluminium de 44 pieds (13,50m) pouvant accueillir 6 passagers à son bord + 2 membres d'équipage. Il s'agit d'une petite série de 7 robustes unités, dont 3 navigent toujours entre la Bretagne et l'Antarctique!

Le DAVAÏ est gréé en "sloop" (un mât unique, une grand voile et un grand génois), modification réalisée par son ancien propriétaire, le navigateur Jean-Luc Van Den Heede.

Si les boiseries en teck et le style d'origine ont été conservés, le voilier a été largement rafraîchi pour en faire un navire professionnel préparé pour la navigation sous les hautes latitudes.

A bord, un grand carré pour la convivialité, 1 cabine mixte de 4 personnes; 2 cabines doubles; 1 salle de bain à bord, avec douche chaude et 1 cabinet de toilettes.



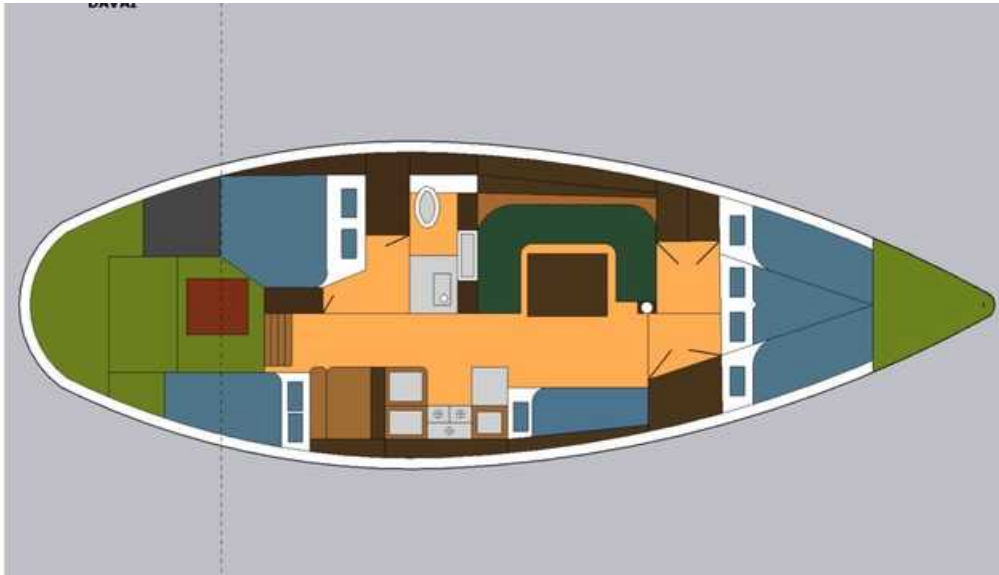
Cabines

Présentation des cabines

- 1 cabine fermée avec un lit double.
- 1 cabine ouverte avec un lit double.
- 1 cabine fermée avec un lit double et 2 lits simples.
- 1 banette dans le carré



Plan du bateau



La vie à bord

Alimentation

Pension complète à bord du bateau. Le DAVAÏ propose une cuisine variée, équilibrée et fraîche autant que possible (tout est importé de Norvège!). Boissons (café, thé) comprises et à disposition. Nous prévoyons de quoi trinquer ou boire un verre pour accompagner le repas du soir.

Les produits que nous trouvons sur place (alcools et spécialités diverses) n'étant pas toujours à la hauteur des standards de tout le monde, nous invitons les gourmets à ramener les spécialités de chez eux qu'ils souhaitent déguster ou partager!

Électricité

Du 220V et du 12V sont disponibles en permanence à bord pour vous permettre de recharger des téléphones et appareils photos à tout moment.

L'eau et l'électricité sont des biens précieux à bord d'un voilier, elles sont donc à utiliser avec modération!

Il n'y a pas de lave-linge ni de lave-vaisselle à bord.

Équipements

1 salle de bain commune (wc/lavabo/double)

3 Radiateurs et sèche serviettes

1 sèche chaussure

1 Poêle

Nous comptons une douche 1 jour sur 2 et faisons sinon une toilette de chat (prévoir gant de toilette, lingettes,..)!

L'équipage

Skipper

Votre skipper Paul JOUET, est breveté Capitaine 200 de la Marine Marchande, guide de kayak et de randonnée. Paul est passionné de la mer, de la pêche, des oiseaux et des animaux. Son œil affuté dénicher sans jumelles phoque, renard, ours,...

Votre guide terrestre, Maud SEVAUX, est guide polaire depuis de nombreuses années chez 66 Nord sur les destinations Spitzberg, Norvège, Finlande et Sibérie. Guide de kayak, de randonnées, mais aussi marin professionnel, elle saura vous transmettre avec plaisir son amour des grands espaces et son expertise de ces endroits.

Toutes les sorties à terre se font accompagnées par un/une guide terrestre armé pour la sécurité vis à vis des ours polaires .



Jour par jour

Jour par jour :

JOUR 1

◆ Transport Paris-> Bodo

Transport Paris-> Bodo + Ferry Bodo le samedi après-midi/soir



Hébergement : [A bord du bateau](#)

NB : le déjeuner et le dîner sont libres.

JOUR 2

📍 Embarquement pour Moskenes

Ferry Bodo Moskenes après un petit déjeuner à l'hôtel.

Embarquement le dimanche midi dès votre arrivée au port de Moskenes

Après vous être installés dans le bateau, nous prenons le temps de faire connaissance et de vous expliquer par un briefing, le déroulé du séjour, les règles de sécurité du bord. Repas du soir et du midi inclus à bord.



Hébergement : A bord du bateau

JOUR 3

📍 Sommet du Munkan

Nous quittons après un solide petit déjeuner le port de Sorvagen et naviguons devant Reine pour entrer en voilier dans le majestueux fjord de Kjerk-fjorden. Cette navigation paisible nous dépose au départ du sentier pour monter aux lacs puis au sommet du Munkan. Quelle chance de pouvoir emprunter ce sentier oublié car uniquement accessible par bateau! Lors de notre retour de randonnée, Paul, le skipper nous attend pour aller ensemble trouver le mouillage (nuit à l'ancre) ou le petit port de pêche qui nous accueillera pour la nuit.



Hébergement : A bord du bateau

JOUR 4

📍 Plage de Horseidvika et traversée vers le Selfjord

Aujourd'hui, le voilier nous dépose au fond d'un fjord, au départ de notre sentier. Arrivés avant le débarquement des navettes à passagers, nous partons seuls avec le guide pour cette traversée entre fjords et cols. Après le passage du second col, le voilier apparaît au loin, baigné dans les eaux peu profondes et turquoise du Selfjord.



Hébergement : A bord du bateau

JOURS 5 À 6

📍 Cabotage en direction d'Henningsvaer

Les jours se suivent et ne se ressemblent pas. Depuis le voilier, nous admirons le cadre aussi grandiose que varié qu'offrent les Lofoten. Voir depuis la mer d'aussi grandes falaises, puis caboter entre les îlots de sable fin pour enfin arriver dans le port de Henningsvaer, de Nusfjord ou encore de Stamsund est tout simplement un moment unique et privilégié. Nous choisissons les randonnées en fonction de la météo mais également de la saison touristique afin de vous faire découvrir des points de vue isolés des routes et du monde. Nous alternons entre nuits au mouillage (plus sauvage) et nuits au port (plus de confort).



Hébergement : [A bord du bateau](#)

JOUR 7

📍 Skrova

Randonnée sur l'île de Skrova puis retour sur Svolvaer pour une dernière soirée au port tous ensemble.



Hébergement : [A bord du bateau](#)

JOUR 8

📍 Retour en ferry puis en avion

Débarquement le samedi matin. Ferry pour Bodo tôt dans la matinée. vol retour pour la France à la mi journée.

NB : le déjeuner et le dîner sont libres.



Le parcours est donné à titre indicatif et pourra être changé en fonction de la météo. Votre skipper fait autorité à bord, votre guide à terre, et eux seuls, de par leurs connaissances, sont habilités à prendre des décisions.

Ce programme alterne de sens d'une semaine sur l'autre.

Départ Moskenes -> Arrivée Svolvaer ou inversement.

Départ de Moskenes (ferry Bodo-> Moskenes le samedi soir de 18h45) et arrivée à Svolvaer (ferry Svolvaer -> Bodo à 7h55 le samedi Matin) :

- 4/06/2022
- 18/06/2022
- 03/09/2022

Départ de Svolvaer (ferry Bodo -> Svolvaer le samedi à 18h) et arrivée à Moskenes (ferry Moskenes -> Bodo à 6h30 le samedi matin):

- 2/07/2022
- 23/07/2022
- 10/09/2022

 Options

Les excursions facultatives :




Nuit supplémentaire à Oslo en chambre twin

Nuit supplémentaire à Oslo en chambre twin, prix par personne. Terminez votre séjour en beauté avec une escale à Oslo. Votre hôtel est situé au c?ur de la ville, à deux pas de la station National Theater. Du musée Munch au musée de la culture populaire, du Fram au Kon-tiki, du parc Vigeland à l'Oslo Marka, ce ne sont là que quelques exemples de tout l'intérêt que comporte cette magnifique ville d'Oslo.

--

Chambre avec salle de bain privatif, petit déjeuner inclus.

 En savoir +

Détail du voyage

Nombre de participants

De 3 à 5 participants

Niveau

Il n'est pas nécessaire d'avoir une connaissance préalable de la voile, les débutants sont les bienvenus à la manœuvre. Nous sommes passionnés et nous serons heureux de vous transmettre nos connaissances si vous êtes curieux de comprendre les bases de la navigation, des cartes,...En fonction des participants, nous pourrons orienter le trek avec un niveau + ou - soutenu sur les randonnées. Nous nous adaptons à votre niveau!

Encadrement

Votre skipper Paul JOUET, est breveté Capitaine 200 de la Marine Marchande, guide de kayak et de randonnée. Paul est passionné de la mer, de la pêche, des oiseaux et des animaux. Son œil affuté dénicher sans jumelles oiseaux, phoques, mammifères marins,...

Votre guide terrestre, Maud SEVAUX, est guide polaire depuis de nombreuses années chez 66 Nord sur les destinations Spitzberg, Norvège, Finlande et Sibérie. Guide de kayak, de randonnées, mais aussi marin professionnel, elle saura vous transmettre avec plaisir son amour des grands espaces et son expertise de ces endroits.

Toutes les randonnées se font accompagnées par votre guide. Lors des soirées au port, il est tout à fait possible pour vous de retourner faire une petite balade digestive pour profiter du soleil de minuit!

Alimentation

Pension complète à bord du bateau. Le DAVAÏ propose une cuisine variée, équilibrée et fraîche autant que possible (beaucoup d'importation en Norvège!). Boissons (café, thé) comprises et à disposition. Nous prévoyons de quoi trinquer ou boire un verre pour accompagner le repas du soir. Les produits que nous trouvons sur place (alcools et spécialités diverses) n'étant pas toujours à la hauteur des standards de tout le monde, nous invitons les gourmets à ramener les produits qu'ils souhaitent déguster ou partager !

Hébergement

LE DAVAÏ : Voilier monocoque tout en aluminium de 44 pieds (13,50m) pouvant accueillir 6 passagers maximum à son bord + 2 membres d'équipage. Il s'agit d'une petite série de 7 robustes unités, dont 3 naviguent toujours entre la Bretagne et l'Antarctique!

Le DAVAÏ est gréé en "sloop" (un mât unique, une grand voile et un grand génois), modification réalisée par son ancien propriétaire, le navigateur Jean-Luc Van Den Heede. Si les boiseries en teck et le style d'origine ont été conservés pour un aspect chaleureux, le voilier a été largement rafraîchi pour en faire un navire professionnel préparé pour la navigation sous les hautes latitudes. A bord, un grand carré pour la convivialité, 1 cabine mixte de 4 personnes; 2 cabines doubles; 1 salle de bain à bord, avec douche chaude et 1 cabinet de toilettes.

Budget & change


La monnaie au Spitzberg est la couronne Norvégienne.

1 € ~ 10,10 NOK. (Février 2022)

Pourboires

Le coutumier pourboire fait office de contribution générale à la fin du voyage. Le montant est laissé à la libre appréciation de chacun. Donner un pourboire est un choix très personnel, et vous pouvez donner le montant que vous désirez.

Equipement



Matériel fourni sur place

- 1 salle de bain commune (wc/lavabo/double)
 - 3 Radiateurs et sèche serviettes
 - 1 sèche chaussure
 - 1 Poêle
 - Nous comptons une douche 1 jour sur 2 et faisons sinon une toilette de chat (prévoir gant de toilette, lingettes,..)!
-



Vêtements à prévoir

Les vêtements des pieds à la tête :

- Une paire de chaussures de trekking pour les randonnées. Elles doivent réunir trois qualités : solidité, bonne tenue du pied et de la cheville (montantes) et imperméabilité, le (terrain est humide parfois). Choisissez des chaussures à semelles antidérapantes, et relativement rigides, elles doivent bien accrocher au terrain.
 - Des paires de chaussettes de randonnée
 - Une veste de montagne imperméable (type Gore tex)
 - Un pantalon de montagne imperméable (type Gore tex)
 - Une veste en duvet, facultatif mais bien pratique pour les pauses pique-nique du midi.
 - Des veste polaire. Une épaisse et une plus légère.
 - Des sous-vêtements techniques haut et bas. C'est la première isolation que vous aurez, soignez là. Fibres synthétiques ou naturelles. Manches courtes ou longues pour toutes les situations.
 - Un maillot de bain
 - Des vêtements pour le soir dans les hébergements
 - Des vêtements pour la nuit
 - Un paire de gants
 - Un bonnet
-



Équipement à prévoir

- Un drap sac et un drap housse (90) + 1 taie d'oreiller car seules les couvertures sont fournies dans les hébergements
- Des lunettes de soleil haute protection
- Une trousse de pharmacie personnelle
- Une serviette de toilette
- De la crème de protection solaire (visage et lèvres)
- Une gourde de 1 litre minimum
- Sur-sac à dos pour la pluie
- Un tupperware et des couverts

En option:

- bâton(s) de marche
- Boules Quiès
- Un couteau
- Un Thermos
- Sur-sac à dos pour la pluie

Formalités & santé

Passeport

Passeport ou carte d'identité impérativement valide (vérifier la date d'expiration dès maintenant).

Depuis le mois d'octobre : la Belgique et la Norvège ont annoncé qu'elles ne reconnaissent pas la validité des cartes françaises dont la date faciale était dépassée.

ATTENTION, à partir du 15 janvier 2017, un enfant qui voyage à l'étranger sans être accompagné de l'un de ses parents doit présenter les 3 documents suivants :

- Pièce d'identité valide du mineur : carte d'identité ou passeport + visa éventuel en fonction des exigences du pays de destination (à vérifier en consultant les fiches pays du site diplomatie.gouv.fr)
- Photocopie du titre d'identité valide du parent signataire : carte d'identité ou passeport
- Formulaire d'autorisation de sortie du territoire signé par l'un des parents titulaire de l'autorité parentale.

Pour tout complément d'informations: <https://www.service-public.fr/particuliers/vosdroits/F1359>

Visa

Pas de visa obligatoire pour les ressortissants européens.

Carte d'identité

Carte d'identité impérativement valide (vérifier la date d'expiration dès maintenant).

La Norvège ne reconnaît pas la validité des cartes françaises prorogées de cinq ans.

Vaccins

Aucune vaccination exigée.

Recommandations sanitaires

Depuis la pandémie, la plupart des pays n'accueillent que des personnes vaccinées contre la COVID à 100% (2 doses) avec pass sanitaire valide. Pensez à vous informer régulièrement sur les conditions sanitaires, et gardez en tête qu'elles sont évolutives.

Avant votre départ, pensez à vous procurer la Carte Européenne d'Assurance Maladie (CEAM) : elle vous permet de bénéficier de la prise en charge des soins médicaux nécessaires au cours de votre séjour

“ *Velkommen til Norge* ”

Bordée par la mer du Nord et façonnée par les glaces, la Norvège est le fruit d'une parfaite rencontre entre mer et montagne. Les précédentes ères glaciaires ont façonné ces larges et profondes vallées invitant ainsi la mer à entrer dans les terres. Véritables bijoux de la nature, ces fjords constituent aujourd'hui l'âme de la Norvège et offrent au voyageur de spectaculaires instants de contemplation. En toutes saisons, la beauté du pays se dévoile aussi à travers ses montagnes et nombreux reliefs saisissants, ses vastes vallées verdoyantes et ses petites îles aux eaux limpides et turquoise, habillés de pittoresques villages de pêcheurs aux couleurs vives.

Pays du cap nord, du soleil de minuit et des aurores boréales, la Norvège s'est rapidement imposée comme une destination privilégiée pour 66°Nord. Nous nous sommes naturellement implantés sur place il y a presque 20 ans. Notre connaissance du pays et de ses différentes régions nous permet de vous proposer le meilleur de la Norvège. Il nous tient aussi à cœur de protéger cet environnement fragile, c'est pourquoi nous contribuons au travers de nos actions avec les entreprises et les associations locales à la construction et à l'aménagement de sentiers de randonnée, ainsi qu'à la sensibilisation du respect de cet environnement.

Chez 66° Nord, nous accompagnons nos voyageurs, en toute période de l'année, sur ce terrain de jeux montagneux aux paysages grandioses. Grâce à l'expertise de nos équipes sur place, nous évoluons dans le respect de la nature norvégienne tout en garantissant une expérience hors des sentiers battus. La grande diversité de nos voyages permet de découvrir le pays de manière complète et ce, au rythme de chacun en sélectionnant des activités qui vous ressemblent. A pied, les plus beaux sommets et fjords norvégiens n'attendent que vous pour des treks et randonnées d'exception. Pour prolonger l'aventure, les îles Lofoten vous offrent la possibilité de faire du kayak dans des eaux limpides en passant tout près de reliefs majestueux semblant jaillir des profondeurs de l'océan.



DÉCOUVREZ

La Norvège

Quelques chiffres



Superficie :

385 203 km²



Population :

5 252 166 habitants



Décalage horaire :

0h00

Aucun décalage horaire.



Langue :

Norvégien

Le norvégien n'est pas une langue évidente au premier abord, mais montrez-vous impliqués, et vos interlocuteurs se montreront patients.

Bonjour : goddag (bokmål), buorre beaivi (samit)
Au revoir : Morna (bokmål), mana dearvan (samit)
yes/No : Ja/Nei (bokmål), De lea/Li (samit)
S'il vous plaît : vor så snill (bokmål)
Merci : takk (bokmål), giitu (samit)
Excusez-moi : unnskyld (bokmål)
Combien cela coûte-t-il ? : hvor mye koster det ? (bokmål)
Où se trouve... ? : hvor er... ? (bokmål)
Avez-vous des chambres libres ? : har du ledige rom ? (bokmål)



Electricité :

220 V

Prises identiques aux prises françaises. Si vous dormez en auberge ou en gîte vous pourrez régulièrement charger les batteries de vos appareils électroniques. Attention, il n'y a pas toujours l'électricité dans les refuges ou les campings.



Monnaie & change :

Couronne norvégienne

La Norvège, est le pays disposant du plus haut niveau de vie au monde, ceci a malheureusement pour conséquence, d'en faire également le pays le plus cher au monde ! Les cartes de crédit internationales sont acceptées dans la plupart des commerces. Ces paiements peuvent éventuellement être soumis à des frais, selon votre banque. On ne peut pas acheter ou vendre de couronnes norvégiennes hors de la Norvège ou à un taux très désavantageux et les euros ne sont pas acceptés en Norvège. Nous vous conseillons de retirer de l'argent à un distributeur automatique (ATM) à votre arrivée à l'aéroport, et de faire ensuite de la petite monnaie dans un commerce. Si vous souhaitez tout de même acheter de la monnaie locale en changeant des euros sur place, vous trouverez un bureau de change à l'aéroport (nous n'avons pas le temps de nous y arrêter lors des arrivées du week-end), ou à l'office du tourisme (mais à un taux désavantageux) et dans les banques (fermées le week-end).

Géographie

Le Royaume de Norvège occupe une situation géographique exceptionnelle par sa position septentrionale en Europe, dans l'ouest de la péninsule scandinave. Le territoire s'étend en direction du nord plus loin qu'aucun autre pays européen, jusqu'à environ 2 100 km du Pôle. Très allongé, le pays s'étend du Nord au Sud sur près de 1 800 km. Nation pauvre lorsque l'union avec la Suède fut dissoute en 1905, la Norvège est aujourd'hui l'un des États les plus riches du globe.

En raison de conditions climatiques particulièrement favorables malgré la latitude, le littoral, très étendu et découpé, est toujours libre de glace, ce qui facilite la circulation maritime. En dépit des distances, le territoire norvégien, auquel il faut ajouter l'archipel du Svalbard et l'île Jan Mayen, ne couvre que 324 220 km².

Us et coutumes

Considéré comme le pays le plus développé au monde, la société norvégienne brille par son mode de fonctionnement. Ainsi, le civisme en Norvège est une règle fondamentale à laquelle aucun citoyen ne déroge.

Les Norvégiens accordent aussi une grande importance à la parité homme/femme dans l'organisation du pays.

Boire un verre en Norvège ? Les Norvégiens sont plutôt partisans du « tout ou rien ». Ainsi, soit on ne boit pas du tout, soit on boit jusqu'au bout de la nuit !

Les Norvégiens sont nombreux à posséder des hytte, de petits chalets en bois bien souvent situés en pleine nature servant de résidences secondaires, qu'ils prennent plaisir à regagner en week-end ou pendant les vacances.

Propreté scandinave oblige, il est d'usage d'enlever ses chaussures en entrant dans une maison.

Les pourboires ne sont pas compris dans les restaurants ou dans les bars, les serveurs étant payés à l'heure de travail, il est de coutume de leur laisser un montant allant de 5 à 10 % du montant de votre facture.

QUAND PARTIR

Saisons, climat, festivités

Printemps



Le printemps en Norvège est une saison pleine de vie où la nature émerge peu à peu pour offrir un spectacle enchanteur au voyageur. L'eau de fonte des glaciers vient lentement rejoindre les impressionnantes cascades et seules les montagnes gardent avec elles leur manteau de neige de l'hiver passé. Le printemps en Norvège c'est

aussi la période des raids en ski pulkas ou en raquettes. Les journées s'allongent et les aurores boréales viennent illuminer les nuits.

Activités



Eté



L'été en Norvège il peut faire très beau, même chaud ! Une température de 25° n'est pas rare. Cependant il ne faut pas perdre de vue qu'en Norvège la météo est très changeante. Aussi, la pluie et des températures plus fraîches s'invitent régulièrement. Les Norvégiens vous diront « Il n'y a pas de mauvais temps, juste de mauvais

vêtements ». Une fois équipé en conséquence, la Norvège s'offre à vous. Au détour d'une randonnée à pied ou en kayak, c'est aussi l'occasion de profiter des doux embruns marins et de s'adonner à une baignade rafraîchissante ou à une partie de pêche mémorable.

Activités



Automne



L'air vif et frais de l'automne est une invitation à randonner et prendre de la hauteur pour observer les teintes jaunes, oranges et rouges que revêtent les paysages norvégiens à cette période de l'année. Les jours se raccourcissent peu à peu et confèrent une toute autre dimension aux lieux. C'est le moment de partir à la chasse

aux premières aurores boréales ou en safari baleine dans la région de Tromsø.

Activités



Hiver



Les longues et sombres nuits d'hiver sont l'occasion rêvée pour espérer entrevoir des aurores boréales dans le ciel. La neige qui recouvre une grande partie du pays est idéale pour s'adonner à de nombreuses activités de pleine nature. Que ce soit dans les îles Lofoten ou dans la région de Tromsø, c'est en raquette ou ski aux pieds que vous



pourrez le mieux apprécier ces secteurs.

Activités





Climat & ensoleillement

Fredvang

	JANV.	FÉVR.	MARS	AVR.	MAI	JUIN	JUIL.	AOÛT	SEPT.	OCT.	NOV.	DÉC.
 Durée du jour	03h00	07h40	11h30	15h50	20h30	24h00	24h00	17h30	13h20	09h30	05h00	00h00
 Températures moyennes	-10° / 7°	-13° / 4°	-13° / 5°	-10° / 11°	-1° / 12°	2° / 15°	7° / 25°	5° / 20°	5° / 13°	-3° / 12°	-7° / 10°	-12° / 8°

Bergen


	JANV.	FÉVR.	MARS	AVR.	MAI	JUIN	JUIL.	AOÛT	SEPT.	OCT.	NOV.	DÉC.
 Durée du jour	06h40	09h15	11h50	14h40	17h20	19h00	18h10	15h30	13h00	10h00	07h25	05h50
 Températures moyennes	-5° / 8°	-9° / 6°	-10° / 8°	-5° / 15°	5° / 20°	8° / 20°	9° / 25°	7° / 20°	4° / 15°	3° / 12°	-3° / 11°	-5° / 10°


Quand partir pour


	JANV.	FÉVR.	MARS	AVR.	MAI	JUIN	JUIL.	AOÛT	SEPT.	OCT.	NOV.	DÉC.
Kayak de mer						✓	✓	✓				
Randonnée						✓	✓	✓				
Trek						✓	✓	✓				
Aigle de mer						✓	✓	✓	✓			
Baleines						✓	✓	✓	✓			
Raquettes à neige		✓	✓	✓								
Ski nordique		✓	✓	✓								
Aurores Boréales	✓	✓	✓	✓					✓	✓	✓	✓


JOURS FÉRIÉS


et festivités

- 
Avril : Pâques
 en Norvège la semaine de Pâques est très attendue, avec ses 3 jours fériés, les Norvégiens en profitent pour partir quelques jours à la montagne, un peu de ski de fond, de bons polars, quelques oranges. Calme et silence.

- 
Mai : Russefeiring
 chaque année en Norvège, environ 42 000 jeunes sortent diplômés du secondaire. Au début du mois de mai, le Russefeiring en Norvège, signifiant "célébration de remise des diplômes", est une manière bien éloignée de la nôtre de terminer son cursus au lycée.

- 
17 Mai : Fête nationale
 les Norvégiens fêtent le jour de la signature de la constitution de 1814. La célébration de cette fête nationale se traduit par une Norvège en ébullition, enfants et adultes défilent en costume traditionnel, agitant leurs drapeaux au rythme de fanfares qu

- 
23 Juin : fête de la saint Jean
 Pour fêter les longues journées d'été, partout dans le pays les Norvégiens se rassemblent autour de grands feux dans une ambiance conviviale.

- 
Décembre : Les festivités de Noël
 Sous la neige et les longues nuits d'hiver, en Norvège, les festivités de Noël battent leur plein. La magie de cette période de Noël s'étale sur plusieurs semaines.

NOTRE CAMP DE BASE

en Norvège



Fredvang

📍 [68.083229, 13.166870](#)

Situé sur les îles Lofoten depuis 2008, notre camp de base nous permet d'assurer sur place une logistique optimale et un contact direct avec nos voyageurs. Cette proximité et ce goût du terrain nous permettent d'explorer sans cesse le pays pour découvrir de nouveaux lieux et de vous proposer une expérience toujours plus riche. Animées par cette passion des activités de plein air, cet amour des destinations nordiques et ce respect constant de l'environnement dans lequel nous évoluons, nos équipes sur place sont constituées de véritables spécialistes prêts à partager avec vous tous leurs secrets pour un voyage inoubliable en Norvège.