

66° Nord

Le spécialiste des voyages polaires

[ENOR30]



NORVÈGE

La grande traversée de la Norvège



Randonnée



Durée 29 jours



Niveau Facile



Descriptif :

Pour vous qui aimez prendre le temps de découvrir un pays en son intégralité, ce voyage vous fera parcourir le meilleur des itinéraires en Norvège, fruit d'une sélection et d'un travail de plusieurs années.

La découverte commence au sud avec les fjords, les glaciers et les parcs nationaux. Nous prendrons le temps de découvrir Bergen, Oslo et Trondheim au cours d'un grand voyage en train au delà du cercle polaire.

Nous découvrirons ensuite les pics imposants des îles Lofoten, les plages de sables blanc et la culture viking, avant d'aller voir les baleines. Nous ferons enfin escale à Tromsø, porte de l'arctique et des expéditions polaires ou nous jetterons un regard vers le grand Nord.

Nous pénétrerons enfin au cœur du territoire des éleveurs de rennes Sami, que nous traverserons jusqu'au cap Nord, point d'orgue de cette fabuleuse traversée.

La Norvège est un pays dont les paysages, les légendes, la faune et la culture sont suffisamment riches pour y faire escale un mois dans une vie.

Accompagné par un guide spécialiste amoureux de la destination, vous profiterez de la compagnie de différents compagnons d'aventure au cours de ce voyage "à tiroir" que seulement quelques chanceux parcourent en son intégralité.



Les points forts :

- La découverte intégrale de la Norvège sans vol domestique
- Prendre le temps de découvrir en profondeur les sites
- La Norvège : les fjords , les îles Lofoten et la Laponie

Budget :

Aucune date n'est disponible pour l'instant

Le prix comprend :

- Vols Paris / Alesund et Alta / Paris (vols réguliers)
- Les taxes aériennes
- Les transferts sur place en bateau, train et minibus
- L'hébergement : hôtel en chambres twins dans les villes
- L'hébergement : gîtes et rorbu en campagne et refuge Norvégien à Finse.
- L'hébergement : la nuit en train couchette
- La pension complète sauf à Alesund, Bergen, Oslo, Trondheim, Tromsø et Alta (9 repas - comptez 30 à 50€ par repas).
- Le transport des bagages
- L'encadrement par un guide accompagnateur 66°Nord

Le prix ne comprend pas :

- Les frais d'inscription (à partir de 12 ans) : 18 € par personne
- La compensation carbone pour votre voyage en Norvège: 5€ par personne
- Les activités optionnelles : réservation conseillée des excursions lors de l'achat du séjour, pour garantir leur disponibilité
- Les éventuels suppléments aériens: Les prix indiqués sont établis en fonction, notamment, de certaines classes de réservation sur les compagnies aériennes qui desservent cette destination. Il se peut que cette classe désignée ne soit plus disponible au moment de la réservation, auquel cas nous pouvons être amenés à modifier le prix du voyage moyennant un supplément.

A payer sur place :

- Les dépenses personnelles
- Les boissons
- Les repas des soir à Alesund, Bergen, Oslo, Trondheim, Tromsø et Alta (9 repas - comptez 30 à 50€ par repas).
- Les repas et boissons durant les vols internationaux
- Les City Pass à Bergen et Oslo (~ 40 €)

Assurances au choix

- Assurance assistance rapatriement : 2,5 % du voyage par personne
- Assurance multirisque : 4,1 % du voyage par personne
- Assurance premium (valable pour tout voyage dont le montant dépasse 8000€/pers.) : 5 % du voyage par personne



Jour par jour

Jour par jour :

JOUR 1

📍 Vol Paris / Ålesund.

Première nuit dans la charmante ville d'Ålesund. Cette ville portuaire entourée de fjords et de montagnes est renommée pour son architecture de style art nouveau. Elle constitue une entrée en matière de choix pour notre voyage. Dîner libre en ville.

🏠 Hébergement : [Guesthouse](#)

NB : le dîner est libre.

JOUR 2

📍 Geiranger / Dyrdaalen

Nous partons à la découverte des fjords norvégiens par la célèbre « Trollstigen » la route des trolls, avec ses points de vue à couper le souffle cette route serpente au cœur des montagnes norvégiennes pour rejoindre l'un des plus beaux fjords du monde, Geiranger. Fjord classé au patrimoine mondial de l'UNESCO. En après midi nous marchons sur les hauteurs de la ville pour atteindre les points de vue qui dominent ce fjord magnifique.

Option croisière à Ålesund:

Embarquez à bord du mythique Express côtier à Ålesund. Profitez d'une descente magique du Storfjorden conclue par une arrivée dans le Fjord de Geiranger, classé à l'UNESCO. Vous retrouvez votre guide et le groupe à la sortie du bateau. Selon le sens de votre circuit vous pouvez réaliser le parcours à l'envers (Geiranger - Ålesund). -- Réservation obligatoire. Départ d'Ålesund à 10:15, arrivée à Geiranger à 14:15. Départ de Geiranger à 14:30 arrivée à Ålesund à 18:30 Prix 100€ / personne

🏠 Hébergement : [Chalet](#)

🚗 Transport : [200 km](#)

⬆️ Dénivelé positif : [250 m](#)

⬇️ Dénivelé négatif : [250 m](#)

👟 Marche : [2 h](#)

JOUR 3

📍 Fjord Geiranger, village de Lom et ses environs

Nous prenons aujourd'hui la direction du village de Lom célèbre pour sa traditionnelle église en bois debout. Au moyen âge alors que d'immenses cathédrales de pierres étaient érigées partout en Europe, la Norvège fut le théâtre d'une tout autre prouesse architecturale... Nous découvrons également les fermes typiques de ce secteur et partons randonner sur les hauteurs de la ville afin de profiter des magnifiques points de vue qui s'offre à nous. En fin de journée, nous rejoignons notre hébergement ou nous passerons deux nuits dans une ambiance de haute montagne au pied des glaciers.

🏠 Hébergement : [Chalet](#)

🚗 Transport : [150 km](#)

JOUR 4

📍 Randonnée au Galdhoppingen: sommet de la Norvège

Nous prenons la route pour pénétrer dans le plus célèbre parc national de Norvège, le Jotunheimen. Au départ d'un refuge d'altitude, nous effectuons une courte randonnée vers le plus haut sommet de Norvège, le Galdhoppigen et sa calotte de glace qui culmine à près de 2500 m d'altitude. Cette montagne symbolise à elle seule la relation privilégiée que la Norvège entretient avec ses montagnes. En fin de journée nous retrouvons notre hébergement pour la nuit.

🏠 Hébergement : [Chalet](#)

🚗 Transport : [10 km](#)

📈 Dénivelé positif : [430 m](#)

📉 Dénivelé négatif : [430 m](#)

👟 Marche : [4 h](#)

JOUR 5

📍 Fjord de Lustra

Ce matin, nous partons en direction du fjord de Lustra qui forme l'un des nombreux bras que constituent le gigantesque Sognefjord, long de plus de 200 kilomètres. Nous effectuons une randonnée facile sur les hauteurs du fjord. Visite optionnelle de l'église en bois debout d'Urnes la plus ancienne église en bois debout de Norvège. En fin de journée, nous nous installons dans le parc national de Jostedal et ses nombreux glaciers.

🏠 Hébergement : [Chalet](#)

🚗 Transport : [120 km](#)

📈 Dénivelé positif : [120 m](#)

📉 Dénivelé négatif : [120 m](#)

👟 Marche : [3 h](#)

JOUR 6

📍 Glacier de Jostedal

Randonnée jusqu'au glacier du Nigardsbreen où nous aurons la chance d'aborder le parc du Jostedal sous un autre angle. Nous remontons la vallée de Jostedalen lors d'une belle balade le long du lac glaciaire dans lequel se jette le glacier du Nigardsbreen.

Visite libre du musée du parc national de Jostedal breen et retour à notre hébergement.

🏠 Hébergement : [Chalet](#) ↗ Dénivelé positif : [200 m](#)
↘ Dénivelé négatif : [200 m](#) 👟 Marche : [3 h](#)

JOUR 7

📍 Aurlandfjord-Næroyfjord et Bergen

Nous rejoignons aujourd'hui le Sognefjord jusqu'au village de Sogndal bordé de fermes et de vergers. Traversée en ferry du fjord dans des paysages de carte postale, qui nous amènera sur la rive sud dans le joli hameau d'Aurland en bordure de fjord. Randonnée sur les hauteurs de l'Aurlandfjord pour bénéficier du panorama exceptionnel depuis Hovdunget, point de vue sur le fjord et ses environs. Transfert jusqu'à Bergen dans l'après-midi. En chemin, nous aurons la chance de profiter de la vue sur le Næroyfjord, second fjord norvégien classé au patrimoine mondial de l'UNESCO. Balade en ville en soirée dans le quartier hanséatique. Dîner libre en ville.

🏠 Hébergement : [Hôtel](#) 🚗 Transport : [300 km](#)
↗ Dénivelé positif : [350 m](#) ↘ Dénivelé négatif : [350 m](#)
👟 Marche : [3 h](#)

NB : le dîner est libre.

JOUR 8

📍 Bergen

Visite libre de la ville de Bergen. La Bergen Card (25 euros) vous ouvrira les portes gratuitement de la plupart des musées et attractions de la ville ainsi que ses transports. A ne pas manquer, son mémorable marché aux poissons et ses sandwiches aux crevettes, le quartier hanséatique, ses multiples musées... Vous aurez également l'opportunité de visiter l'église en bois debout de Stave, construction traditionnelle du sud norvégien. Les plus téméraires pourront aller randonner au sommet de la montagne d'Ulriken pour bénéficier d'un point de vue exceptionnel. Une journée bien remplie vous attend ! Repas du soir libre en ville

🏠 Hébergement : [Hôtel](#)

NB : le dîner est libre.

JOUR 9

📍 Bergen

Aujourd'hui, votre guide vous fait prendre de la hauteur et vous emmène randonner sur la montagne d'Ulriken, pour profiter de sa vue plongeante sur la ville.

Ulriken (643 mètres d'altitude) est la plus haute des sept montagnes entourant la ville de Bergen.

Possibilité d'accélérer la randonnée (en option) en prenant le téléphérique à l'aller, ou au retour, afin d'approfondir votre découverte du cœur de ville.

🏠 Hébergement : [Hôtel](#)

NB : le dîner est libre.

JOUR 10

📍 Remontée en bateau du Sognefjord puis train de Flâm à Finse

Départ en bateau de Bergen pour remonter le plus grand fjord du monde, le Sognefjord jusqu'à la ville de Flâm. Puis vous découvrirez la vallée d'Aurland grâce au célèbre Flåmsbana, le train au pourcentage de pente le plus raide du monde. Puis pour conclure en beauté vous emprunterez votre dernier train, le Bergen express pour un court trajet de 45 min. Arrivée à Finse, petit village qui culmine à 1222m d'altitude. Finse n'est relié par aucune route, on y vient à pied, à vélo ou en train. Vous aurez la chance de séjourner dans un refuge tout confort géré par le DNT, le club alpin Norvégien. Une expérience unique au cœur de la culture Norvégienne qui vous aidera à comprendre le lien si fort qui relie les norvégiens à la nature.

🏠 Hébergement : [Refuge](#)

🚗 Transport : [250 km](#)

JOUR 11

📍 Glacier Hardanger

La journée sera consacrée à randonner dans des paysages glaciaires, gorgés de lacs et de ruisseaux, dans une ambiance de bout du monde.

Pour ne rien perdre de la magie de cette nature généreuse, vous passerez une seconde nuit dans le refuge de montagne tout confort du DNT, au pied du glacier de Hardanger-Jøkulen (1863m).

🏠 Hébergement : [Refuge](#)

↗ Dénivelé positif : [460 m](#)

↘ Dénivelé négatif : [460 m](#)

👟 Marche : [4 h](#)

JOUR 12

📍 Finse - Oslo.

Vous reprenez le Bergen Railway et son tracé fantastique pour rejoindre la capitale Oslo où vous vous installez pour la nuit. Soirée et repas libre en ville.

🏠 Hébergement : [Hôtel](#)

🚗 Transport : [230 km](#)

NB : le dîner est libre.

JOUR 13

📍 Visite d'Oslo ou randonnée dans Osloomarka

Pour ceux qui le souhaitent, visite libre de la capitale norvégienne qui s'étale sur de nombreux îlots éparpillés dans l'Oslofjord. Comme à Bergen, l'Oslo-Pass (25 euros) vous permettra de profiter de tous les attraits culturels et festifs de la ville, ainsi que des transports gratuitement. Du musée Munch au musée de la culture populaire, du Fram au Kon-tiki, du parc Vigeland à l'Oslo Marka, ce ne sont que quelques exemples de tout l'intérêt que comporte Oslo.

Pour ceux qui souhaitent s'évader en nature une dernière fois, votre guide vous invite à découvrir en randonnée l'Osloomarka, majestueux espace naturel entourant la cité. De quoi finir en beauté ce joli séjour.

Repas libre en ville

🏠 Hébergement : [Hôtel](#) ↗ Dénivelé positif : [150 m](#)
⚡ Dénivelé négatif : [150 m](#) 🥾 Marche : [4 h](#)

NB : le dîner est libre.

JOUR 14

📍 Cap au Nord : voyage en train jusqu'à la charmante ville de Trondheim

Matinée libre pour compléter votre découverte d'Oslo et éventuellement acheter quelques souvenirs.

En début d'après-midi, nous embarquons en train pour un périple Sud - Nord, puisque nous allons rejoindre les îles Lofoten par ce moyen en deux étapes. Ainsi nous prendrons conscience de l'immensité du pays et en apprécierons mieux la variété des paysages.

Nous réalisons la première partie de ce tracé cet après-midi, traversant la bucolique campagne Norvégienne, jusqu'à la charmante ville de Trondheim ou nous nous arrêtons pour la nuit.

🏠 Hébergement : [Hôtel](#) 🚆 Transport : [530 km](#)

NB : le dîner est libre.

JOUR 15

📍 Visite de Trondheim et train de nuit vers les Lofoten

Nous disposons d'une journée complète pour découvrir, une fois encore, l'une des plus jolies villes de Norvège.

Plus confidentielle que Bergen et Oslo, Trondheim n'en demeure pas moins une ville dynamique, puisqu'elle est la 3^{ème} ville de Norvège en terme de population.

Résolument tournée vers la mer, cette ville dispose d'un port charmant, entourés de petites échoppes colorées. De nombreuses petites ruelles pavées ornent le centre ville, ainsi que plusieurs ponts pour traverser les nombreux cours d'eaux sillonnant la localité.

Trondheim est également reconnue pour sa culture culinaire, que nous découvrirons à l'occasion du dîner au restaurant de ce soir.

Après avoir apprécié un bon dîner, nous embarquons de nouveau à bord du train, le nordlandsbanen, et nous installons dans de confortables couchettes pour passer la nuit. Cette nuit, alors que nous rêverons, nous traverserons le cercle polaire...



Hébergement : [Train couchettes](#)



Transport : [700 km](#)



Marche : [2 h](#)

NB : le dîner est libre.

JOUR 16

📍 Villages de Å et de Reine.

Nous arrivons en train à Bodø au petit matin et y rencontrerons certainement nos nouveaux compagnons d'aventures qui nous rejoignent pour la seconde partie de ce périple à travers les archipels du Nord.

Nous embarquons immédiatement en ferry pour une traversée du Vestford (3h). Nous voilà enfin face à l'imposante muraille des Lofoten qui se dresse devant nous alors que nous approchons de la terre.

Sur la route du sud des Lofoten se trouve Reine, la Venise des Lofoten.

Nous y ferons escale et profiterons de faire quelques clichés du splendide Reinefjord.

Le village de Å se trouve à l'extrémité de la route, nous visiterons son petit musée de la morue (en option, 5 euros).

Plus au sud, l'île n'est accessible que par bateau tant le relief est montagneux.

Au départ du village, nous quittons le bord de mer pour effectuer une jolie randonnée autour du lac de Å.

Installation à l'extrême sud des îles Lofoten, zone la plus spectaculaire de ces îles que nous allons prendre le temps d'explorer en profondeur.



Hébergement : [Rorbu / sjøhus](#) ↗ Dénivelé positif : [250 m](#)



Dénivelé négatif : [250 m](#)



Marche : [3 h](#)

JOUR 17

📍 Plage de Kvalvika

Nous partons pour une randonnée dans la lande sur les hauteurs du petit village de Fredvang . Une régulière ascension nous mène au sommet du Torsfjordtinden d'ou nous aurons une vue imprenable sur la célèbre plage de Kvalvika, qui est sans doute la randonnée la plus populaire des îles Lofoten. La géométrie de la plage, la couleur de l'eau et les falaises de granit noir qui l'entourent ne vous laisseront pas indifférent. Si le cœur vous en dit vous pourrez descendre jusqu'à la plage pour sentir le sable fin sous vos pieds et éventuellement profiter d'une baignade revigorante dans l'océan !
Retour au village de Fredvang et dernière nuit en Sjøhus.

🏠 Hébergement : [Rorbu / sjøhus](#) ↗ Dénivelé positif : 300 m
↘ Dénivelé négatif : 300 m 🥾 Marche : 3 h

JOUR 18

📍 Musée viking et visite de Nusfjord

Nous commençons aujourd'hui par le village de Nusfjord pour en découvrir les maisonnettes typiques, logement traditionnel des pêcheurs de la région stratégiquement installés sur le port.
Nous irons ensuite pique-niquer sur l'une des plus jolies plages de Norvège, la plage d'Uttakleiv. Cette plage pourrait vous faire oublier la latitude où nous nous trouvons et vous inviter à la baignade.
Ensuite nous partons visiter le musée Viking de Borg qui reconstitue, taille réelle, la maison d'un chef viking qui régnait dans les Lofoten jusqu'en 950 de notre ère. À travers une visite guidée (en option), vous y découvrirez le mode de vie de ce peuple légendaire.
Nous nous installons ensuite pour la nuit dans le village de Svolvaer, chef-lieu des Lofoten.

🏠 Hébergement : [Chalet](#) 🚗 Transport : 100 km
↗ Dénivelé positif : 150 m ↘ Dénivelé négatif : 150 m
🥾 Marche : 2 h

JOUR 19

📍 Traversée des Vesterålen

Nous continuons notre traversée des Vesterålen, par route et par mer, en empruntant la route classée du Kaiser, entre fjords et montagnes découpées. Nous ferons escale à Sortland, berceau de l'élevage du saumon norvégien. Sur la route, nous visiterons une ferme aquacole, qui vous permettra de découvrir d'une manière unique la production de saumon en Norvège. En fin de journée, nous arrivons à la pointe Nord de cet archipel magnifique dans le village d'Andenes ou nous nous installons pour deux nuits.

🏠 Hébergement : [Rorbu / sjøhus](#) 🚗 Transport : 210 km

JOUR 20

📍 Andenes

La visite (optionnelle, environ 100 euros) du centre des cétacés et une sortie en mer à la journée avec des scientifiques, elle vous offre la possibilité d'aller observer, avec une très grande chance de succès, es fameuses baleines à bosses, cachalots, baleines pilotes, petits rorquals, orques et dauphins qui peuplent cette partie de la mer de Norvège, pour une journée inoubliable et magique.

Nous avons la possibilité de finir la journée par une très belle randonnée sur les hauteurs de Bleik. Sa plage de sable nous donne un bel aperçu du caractère sauvage des îles Vesteralen.

Seconde nuit dans le même hébergement à Andenes.

*Pour les départs de septembre la randonnée du Husfjellet sur Senja sera proposée à la place du Safari Baleine à Andenes.

🏠 Hébergement : [Rorbu / sjøhus](#) ↗ Dénivelé positif : [360 m](#)

↘ Dénivelé négatif : [360 m](#) 🥾 Marche : [3 h](#)

JOUR 21

📍 Andenes - Ile de Senja – Tromsø

Un ferry nous emmène jusqu'à l'île de Senja (traversée 1h40 environ), considérée comme la Norvège en miniature. Découpée par des fjords au nord et vallonnée par les tourbières au sud, cette île est un véritable bijou de nature sauvage et préservée. Randonnée sur les hauteurs de Hamn pour profiter de la vue plongeante sur ces fjords et le chapelet d'îlots qui forment l'archipel.

Arrivée à Tromsø en début d'après-midi.

Située à plus de 69°Nord, Tromsø, la Paris du Nord ou encore la Porte de l'Arctique est une des villes les plus septentrionales du monde, nichée au sein de montagnes et de forêts, entourée de fjords et de glaciers. Son climat rude cache un cœur de ville dynamique, chaleureux et convivial.

Selon votre horaire d'arrivée, vous pourrez découvrir de superbes sites : le musée polaire retraçant l'histoire des trappeurs, le funiculaire de Fjellheisen offrant une vue incomparable sur la ville et les massifs environnants, une magnifique cathédrale où ont lieu des concerts quotidiennement, sa propre brasserie, et bien d'autres...

Dîner au restaurant en ville.

🏠 Hébergement : [Hôtel](#) 🚗 Transport : [250 km](#)

↗ Dénivelé positif : [290 m](#) ↘ Dénivelé négatif : [290 m](#)

NB : le dîner est libre.

JOUR 22

📍 Tromsø

Située à plus de 69°Nord, Tromsø la "Paris du Nord" ; ou encore la "Porte de l'Arctique" ; est une des villes les plus septentrionales du monde, nichée au sein de montagnes et de forêts, entourée de fjords et de glaciers. Son climat rude cache un cœur de ville dynamique, chaleureux et convivial.

Elle recèle de superbes sites : le musée polaire retraçant l'histoire des trappeurs, le funiculaire de Fjellheisen offrant une vue incomparable sur la ville et les massifs environnants, une magnifique cathédrale où ont lieu des concerts quotidiennement, sa propre brasserie, et bien d'autres...

🏠 Hébergement : [Hôtel](#)

NB : le dîner est libre.

JOUR 23

📍 Alpes de Lyngen et glacier de Steindal

Court transfert vers les côtes norvégiennes jusqu'aux Alpes de Lyngen et leur subtil décor mêlant paysages de haute montagne et fjords effilés. Nous irons randonner dans la superbe vallée de Elevenes entre rivière et cascade jusqu'au glacier de Steindalbreen qui domine le fjord.

Transfert en fin d'après midi en Finlande, pays dans lequel nous faisons une incursion de quelques jours pour découvrir l'intérieur des terres de la Laponie.

🏠 Hébergement : [Chalet](#)

🚗 Transport : [170 km](#)

⬆️ Dénivelé positif : [560 m](#)

⬆️ Dénivelé négatif : [560 m](#)

👟 Marche : [5 h](#)

JOUR 24

📍 Le Mont Saana

Au départ de Kilpsijärvi, nous gravissons aujourd'hui l'un des sommet les plus emblématique du pays, le mont Sanaa qui domine cette région montagneuse, point de rencontre entre la Finlande, la Suède et la Norvège. Ce lieu sauvage a longtemps été considéré comme sacré par les Samis et demeure, aujourd'hui encore, un lieu de pâture pour les rennes de ces éleveurs nomades du grand nord.

Notre parcours nous amène ensuite à Kautokeino, centre historique des Sâmes comptant 100 000 rennes pour 3000 habitants. Nous progressons sur la route des aurores boréales entourés des Tunturis, les montagnes arrondies du nord de la Finlande.

Dans l'après midi, nous nous installons dans notre chalet en bois en bord de rivière et ceux qui le souhaitent pourront visiter un authentique chenil de chiens de traîneau (en option)

🏠 Hébergement : [Chalet](#)

🚗 Transport : [172 km](#)

⬆️ Dénivelé positif : [520 m](#)

⬆️ Dénivelé négatif : [520 m](#)

👟 Marche : [4 h](#)

JOUR 25

📍 Traversée du pays lapon - Karasjok

Route vers le Nord en direction de la région du Finnmark, le long du plus long fjord du nord de la Norvège, Pörsangerfjord. Nous quittons les paysages forestiers de taïga pour pénétrer au coeur de la toundra, la célèbre végétation du haut arctique. Nous rencontrons de nombreux rennes et passons l'après midi à Karasjok où siège le parlement lapon, pour découvrir les sâmes, éleveurs nomades de Laponie. Pour clôturer cette belle journée, nous avons la possibilité d'expérimenter le sauna traditionnel à bois de notre hébergement (en option).

🏠 Hébergement : [Chalet](#)

🚗 Transport : [250 km](#)

JOUR 26

📍 Gjesvaer

Transfert à travers les superbes paysages côtiers du Finnmark jusqu'à l'île du Cap Nord où nous nous installons pour les deux prochaines nuits dans notre confortable hébergement . Selon notre heure d'arrivée, nous avons la possibilité de partir en safari d'observation d'oiseaux sur le bateau de notre hôte Olaf (en option). En effet, une île au large de Gjesvær abrite d'immenses colonies de macareux, aigles de mer et autres oiseaux marins.

🏠 Hébergement : [Chalet](#)

🚗 Transport : [270 km](#)

JOUR 27

📍 Le Cap Nord

Aujourd'hui ne sera pas un jour comme un autre. Nous marchons jusqu'au Cap Nord, le véritable, celui qui ne s'atteint uniquement qu'à pied, au terme d'une magnifique randonnée qui nous emmène à travers les paysages rocaillieux du grand nord jusqu'à l'océan glacial arctique dans la baie de Knivskjellodden.

🏠 Hébergement : [Chalet](#)

🚗 Transport : [30 km](#)

📈 Dénivelé positif : [500 m](#)

📉 Dénivelé négatif : [500 m](#)

👟 Marche : [7 h](#)

JOUR 28

📍 Alta

Dernier transfert à travers les superbes paysages côtiers du Finnmark jusqu'à Alta.

Visite (en option) d'un site inscrit au patrimoine de l'humanité par l'Unesco. Il rassemble, à Alta, le plus grand ensemble de peintures rupestres d'Europe du nord. La visite se compose d'un parcours ludique de rochers en rochers d'environ 1h30 et d'un espace muséographique .

🏠 Hébergement : Hôtel

🚗 Transport : 240 km

⬆️ Dénivelé positif : 270 m

⬆️ Dénivelé négatif : 270 m

👟 Marche : 2 h

NB : le dîner est libre.

JOUR 29

📍 Retour en France

Transfert à l'aéroport et retour en France via Oslo.

Les participants ne souhaitant pas réaliser les activités optionnelles au cours du séjour se verront proposer une randonnée d'une durée à peu près équivalente à la durée de l'activité.

66°Nord est membre du groupe Altaï, réseau d'agences locales nature et aventure implanté dans 30 pays. Afin de vous offrir un plus grand nombre de départs garantis, ce voyage est proposé par d'autres entreprises du groupe Altaï : Atalante le spécialiste du trek, Huwans , le spécialiste du voyage d'aventure, et 66°Nord Norvège, notre agence locale.

Ce programme peut accueillir des participants qui n'effectuent qu'une ou deux semaines du séjour. Pour vous, participant à ce programme d'un mois, cela vous permet de réaliser de plus nombreuses rencontres au cours de votre périple.

En effet, nous effectuons parfois des regroupements de circuits dont les semaines sont identiques afin de rassembler un nombre suffisant de participants. Cependant, il est également possible que ces circuits aient lieu séparément et que les deux groupes fonctionnent de manière indépendante lorsqu'il y a suffisamment de participants sur chaque groupe.

Détail du voyage

Nombre de participants

De 4 à 15 participants

Niveau

Ce voyage en Norvège est accessible au plus grand nombre . Randonnées de 1h à 6h de marche avec des dénivelés excédant rarement 400 mètres et entrecoupées de trajets en véhicule, en bateau et en train.

Pas de difficulté technique. Cependant, la météo norvégienne est parfois capricieuse ; elle peut évoluer rapidement et rendre plus difficile la randonnée.

Encadrement

Installée dans les Iles Lofoten depuis de nombreuses années, notre agence 66° Nord Norvège vous garantit une expérience de voyage actif réussie, grâce à nos guides et à nos infrastructures logistiques. Pendant votre voyage, vous êtes accompagné par nos guides de trek 66° Nord, mobilisés à 100% pour vous faire découvrir des endroits insolites en pleine nature. Laissez-vous guider...

Alimentation

Malgré les 68° de latitude Nord, nous nous efforçons de proposer des fruits et des légumes frais quotidiennement. Après un petit déjeuner copieux, le pique-nique est toujours composé d'aliments locaux : sandwiches, salades, fruits, gâteaux et fruits secs... préparés par vos soins le matin.

Le soir, les repas sont pris et préparés en commun avec votre accompagnateur en fonction des produits disponibles dans les magasins locaux.

Pendant votre séjour, vous aurez l'occasion de goûter le saumon grillé ou fumé (laks), les crevettes cuites à l'eau (reker) ou fraîches (ferske reker) et le torsk (cabillaud).

N'oubliez pas que vous sortez de l'Union Européenne et que vous bénéficiez encore de produits détaxés à l'aéroport avant votre embarquement (la Norvège n'étant pas dans l'Union Européenne). L'apéro est souvent bienvenu le soir dans les rorbuers. Alcools et cigarettes sont hors de prix en Scandinavie, car taxés au maximum dans un esprit de dissuasion.

Hébergement

L'hébergement se fait en hôtel dans les villes (chambres twins).

Sur le reste du parcours, les hébergements sont rares et le plus souvent de petite taille, de plus la belle saison étant courte (environ deux mois), il est difficile de se loger durant l'été. Malgré un effort permanent dans le choix des hébergements, le niveau de confort et d'équipement des gîtes reste variable. Tous les hébergements : chauffage, douches chaudes (parfois payantes), sanitaires et cuisine équipée.

Les Sjøhus ou Rorbuer sont des maisons traditionnelles au confort simple utilisées par les pêcheurs de morue pendant les mois de janvier à avril et utilisés comme abris pour les randonneurs l'été.

Pour le couchage, vous devez impérativement vous munir d'un drap sac et un drap-housse ainsi que d'une taie d'oreiller, car seules les couvertures sont fournies dans les hébergements.

Voici les hébergements que nous utilisons généralement sur nos voyages:

- Sydspissen hôtel à Tromsø : Strandvegen 166, 9006 Tromsø, Norvège
 - Bodø Vandrerhejem : Sjøgata 57, 8006 Bodø, Norvège <https://hihostels.no/hostels/bodo>
 - Reinefjord Sjøhus: 8390 Reine, Norvège <https://www.reinefjord.no>
 - Lofoten Rorbu à Nusfjord
 - Fredvanghytta : Fredvang og Krystad Bygdelaag, v/ Leif N Solhaug, 8387 Fredvang <http://www.fredvanghytta.no>
 - Lydersen rorbuer Hovdanveien 46, 8387 Fredvang, Norvège <https://www.lydersenrorbuer.no>
 - Stamsund Hi Hostel <https://www.hihostels.com/fr/hostels/stamsund-lofoten-hostel>
 - Refuge DNT FINSE
 - Bergen Marken Guesthouse
 - Oslo Coach Pensjonat
-

Déplacement

Pédestre, taxi, minibus, ferry

Attention : en fonction des horaires de bateaux, certaines journées peuvent être modifiées.

Votre billet d'avion électronique sera à votre disposition 8 à 10 jours avant le départ, sur votre espace client, dont vous recevrez identifiant et mot de passe à l'inscription.

Nous utilisons soit la compagnie régulière SAS, soit la compagnie Norwegian, via Oslo.

Eau, thé, café offerts à bord des vols SAS. Toute autre consommation (boissons ou repas) payante à bord.

Vols SAS : 1 bagage en soute de 23kg et 1 bagage en cabine de 8kg (dimensions 50x40x23cm) sont autorisés par personne.

Vols Norwegian : 1 bagage en soute 20kg est prévu et 1 bagage en cabine de 10kg (dimensions 50x40x23cm) est autorisé par personne.

Vol international Paris - Oslo (Norvège), escale à Oslo et vol intérieur vers votre destination finale.

Budget & change

La Norvège, avec un PIB par habitant de 38597 \$ (France 23474 \$) est le pays disposant du plus haut niveau de vie au monde, ceci à malheureusement pour conséquence, d'en faire également le pays le plus cher au monde (avant même le Japon) ! Malgré tous nos efforts pour obtenir les meilleurs prix sur place, les prestations (hébergement, transports, activités, ...) restent chères et ne peuvent être, en aucun cas, comparées avec celles obtenues dans les pays économiquement pauvres (Asie, Amérique du Sud, Afrique du Nord, etc.) Prévoyez un budget pour les boissons, les entrées dans les sites et musées et les activités en extra.

Les cartes de crédit internationales sont acceptées dans la plupart des commerces, à Oslo comme dans le reste du pays. Ces paiements peuvent éventuellement être soumis à des frais, selon votre banque.

On ne peut pas acheter ou vendre de couronnes norvégiennes hors de Norvège ou à un taux très désavantageux et les euros ne sont pas acceptés en Norvège. Nous vous conseillons de retirer de l'argent à un distributeur automatique (ATM) à votre arrivée à l'aéroport, et de faire ensuite de la petite monnaie dans un commerce.

Si vous souhaitez tout de même acheter de la monnaie locale en changeant des euros sur place, vous trouverez un bureau de change à l'aéroport (nous n'avons pas le temps de nous y arrêter lors des arrivées du week-end), ou à l'office du tourisme (mais à un taux désavantageux) et dans les banques (fermées le week-end).

Taux de change: 1€ équivaut à 9.4 Nok (1/01/2018)

Pourboires

Vous êtes libres de donner un pourboire à votre guide si vous êtes satisfait de la prestation.

Equipement



Vêtements à prévoir

Les vêtements des pieds à la tête :

- Une paire de chaussures de trekking pour les randonnées. Elles doivent réunir trois qualités : solidité, bonne tenue du pied et de la cheville (tiges hautes) et imperméabilité. Choisissez des chaussures à semelles antidérapantes, à crampons et relativement rigides, elles doivent bien accrocher au terrain.
 - Une paire de chaussures plus légère à utiliser après ou avant la randonnée
 - Des paires de chaussettes pour la randonnée.
 - Une veste de montagne imperméable et respirante (type Goretex ou autre membrane équivalente)
 - Une veste en duvet "Doudoune" (facultatif, mais bien utile pour rester au chaud le temps du repas de midi)
 - Une veste en polaire . Cette dernière a l'avantage d'être résistante, chaude, légère ; elle sèche rapidement et offre un contact doux.
 - Des sous-vêtements hauts et bas. C'est la première isolation que vous aurez, soignez-la. Des fibres techniques fines ou de la laine, comme la "Carline" ou la "Polartec" sont très efficaces, chaudes, souples, confortables et légères.
 - Un pantalon de trek
 - Un "sur pantalon" de trek imperméable ou une cape de pluie
 - Un maillot de bain
 - Une paire de gants
 - Un bonnet
 - Une casquette
 - Des vêtements pour dormir
 - Des vêtements pour le soir et pour les passages en ville
-



Équipement à prévoir

- Un drap sac et un drap housse + 1 taie d'oreiller, car les couvertures sont fournies dans tous les hébergements.
- Des lunettes de soleil haute protection
- Une trousse de pharmacie personnelle
- Une serviette de toilette
- Anti moustiques (on peut retrouver des moustiques à l'intérieur des terres en bord de lacs)
- De la crème de protection solaire (visage et lèvres)
- Une gourde ou un thermos
- Des sacs plastiques pour l'étanchéité de vos affaires
- Un "Tupperware" et des couverts

En option:

- Des bâtons de marche (très utile)
- Des guêtres si vous n'avez pas de "sur pantalon"
- Un bloc-notes
- Un appareil photo
- Un masque de nuit (le jour permanent peut perturber le sommeil).
- Des boules quies



Bagages

L'ensemble de vos bagages doit être réparti dans 2 sacs :

- Prévoir un sac de voyage à roulette avec l'ensemble de vos affaires dans un volume n'excédant pas les 80L car vous serez amenés à vous déplacer en centre-ville avec vos bagages pour rejoindre les transports.
- Un petit sac à dos équipé d'un "sur sac" pour la pluie (contenance environ 40L) pour vos affaires de la journée : polaire, t-shirt de rechange, gourde, pique-nique de midi, lunettes, petit matériel, sac poubelle plastique.



Pharmacie

Votre accompagnateur disposera d'une pharmacie de première urgence pendant le circuit.

Toutefois, il est recommandé aux participants d'apporter leurs médicaments : aspirine, antiseptique intestinal, petits ciseaux, tricostérol, crème de protection solaire visage et lèvres, crème... Pensez également à vos pieds : élastoplast, éosine, etc...

NB : Il n'y a pas d'antibiotiques " courants " dans la pharmacie commune. Aussi chaque participant doit-il apporter, s'il le souhaite, son propre traitement en fonction de sa tolérance.

Avant votre départ, pensez à vous procurer la Carte européenne d'Assurance Maladie (CEAM) : elle vous permet de bénéficier de la prise en charge des soins médicaux nécessaires au cours de votre séjour. Plus d'infos sur : <http://www.cleiss.fr/particuliers/ceam.html>

Formalités & santé

Passeport

Passeport ou carte d'identité impérativement valide (vérifier la date d'expiration dès maintenant).

Depuis le mois d'octobre : la Belgique et la Norvège ont annoncé qu'elles ne reconnaissent pas la validité des cartes françaises dont la date faciale était dépassée.

ATTENTION, à partir du 15 janvier 2017, un enfant qui voyage à l'étranger sans être accompagné de l'un de ses parents doit présenter les 3 documents suivants :

- Pièce d'identité valide du mineur : carte d'identité ou passeport + visa éventuel en fonction des exigences du pays de destination (à vérifier en consultant les fiches pays du site diplomatie.gouv.fr)
- Photocopie du titre d'identité valide du parent signataire : carte d'identité ou passeport
- Formulaire d'autorisation de sortie du territoire signé par l'un des parents titulaire de l'autorité parentale.

Pour tout complément d'informations: <https://www.service-public.fr/particuliers/vosdroits/F1359>

Visa

Pas de visa obligatoire pour les ressortissants européens.

Carte d'identité

Carte d'identité impérativement valide (vérifier la date d'expiration dès maintenant).

La Norvège ne reconnaît pas la validité des cartes françaises prorogées de cinq ans.

Vaccins

Aucune vaccination exigée.

Recommandations sanitaires

Depuis la pandémie, la plupart des pays n'accueillent que des personnes vaccinées contre la COVID à 100% (2 doses) avec pass sanitaire valide. Pensez à vous informer régulièrement sur les conditions sanitaires, et gardez en tête qu'elles sont évolutives.

Avant votre départ, pensez à vous procurer la Carte Européenne d'Assurance Maladie (CEAM) : elle vous permet de bénéficier de la prise en charge des soins médicaux nécessaires au cours de votre séjour

“ *Velkommen til Norge* ”

Bordée par la mer du Nord et façonnée par les glaces, la Norvège est le fruit d'une parfaite rencontre entre mer et montagne. Les précédentes ères glaciaires ont façonné ces larges et profondes vallées invitant ainsi la mer à entrer dans les terres. Véritables joyaux de la nature, ces fjords constituent aujourd'hui l'âme de la Norvège et offrent au voyageur de spectaculaires instants de contemplation. En toutes saisons, la beauté du pays se dévoile aussi à travers ses montagnes et nombreux reliefs saisissants, ses vastes vallées verdoyantes et ses petites îles aux eaux limpides et turquoise, habillés de pittoresques villages de pêcheurs aux couleurs vives.

Pays du cap nord, du soleil de minuit et des aurores boréales, la Norvège s'est rapidement imposée comme une destination privilégiée pour 66°Nord. Nous nous sommes naturellement implantés sur place il y a presque 20 ans. Notre connaissance du pays et de ses différentes régions nous permet de vous proposer le meilleur de la Norvège. Il nous tient aussi à cœur de protéger cet environnement fragile, c'est pourquoi nous contribuons au travers de nos actions avec les entreprises et les associations locales à la construction et à l'aménagement de sentiers de randonnée, ainsi qu'à la sensibilisation du respect de cet environnement.

Chez 66° Nord, nous accompagnons nos voyageurs, en toute période de l'année, sur ce terrain de jeux montagneux aux paysages grandioses. Grâce à l'expertise de nos équipes sur place, nous évoluons dans le respect de la nature norvégienne tout en garantissant une expérience hors des sentiers battus. La grande diversité de nos voyages permet de découvrir le pays de manière complète et ce, au rythme de chacun en sélectionnant des activités qui vous ressemblent. A pied, les plus beaux sommets et fjords norvégiens n'attendent que vous pour des treks et randonnées d'exception. Pour prolonger l'aventure, les îles Lofoten vous offrent la possibilité de faire du kayak dans des eaux limpides en passant tout près de reliefs majestueux semblant jaillir des profondeurs de l'océan.



DÉCOUVREZ

La Norvège

Quelques chiffres



Superficie :

385 203 km²



Population :

5 252 166 habitants



Décalage horaire :

0h00

Aucun décalage horaire.



Langue :

Norvégien

Le norvégien n'est pas une langue évidente au premier abord, mais montrez-vous impliqués, et vos interlocuteurs se montreront patients.

Bonjour : goddag (bokmål), buorre beaivi (samit)
Au revoir : Morna (bokmål), mana dearvan (samit)
yes/No : Ja/Nei (bokmål), De lea/Li (samit)
S'il vous plaît : vor så snill (bokmål)
Merci : takk (bokmål), giitu (samit)
Excusez-moi : unnskyld (bokmål)
Combien cela coûte-t-il ? : hvor mye koster det ? (bokmål)
Où se trouve... ? : hvor er... ? (bokmål)
Avez-vous des chambres libres ? : har du ledige rom ? (bokmål)



Electricité :

220 V

Prises identiques aux prises françaises. Si vous dormez en auberge ou en gîte vous pourrez régulièrement charger les batteries de vos appareils électroniques. Attention, il n'y a pas toujours l'électricité dans les refuges ou les campings.



Monnaie & change :

Couronne norvégienne

La Norvège, est le pays disposant du plus haut niveau de vie au monde, ceci a malheureusement pour conséquence, d'en faire également le pays le plus cher au monde ! Les cartes de crédit internationales sont acceptées dans la plupart des commerces. Ces paiements peuvent éventuellement être soumis à des frais, selon votre banque. On ne peut pas acheter ou vendre de couronnes norvégiennes hors de la Norvège ou à un taux très désavantageux et les euros ne sont pas acceptés en Norvège. Nous vous conseillons de retirer de l'argent à un distributeur automatique (ATM) à votre arrivée à l'aéroport, et de faire ensuite de la petite monnaie dans un commerce. Si vous souhaitez tout de même acheter de la monnaie locale en changeant des euros sur place, vous trouverez un bureau de change à l'aéroport (nous n'avons pas le temps de nous y arrêter lors des arrivées du week-end), ou à l'office du tourisme (mais à un taux désavantageux) et dans les banques (fermées le week-end).

Géographie

Le Royaume de Norvège occupe une situation géographique exceptionnelle par sa position septentrionale en Europe, dans l'ouest de la péninsule scandinave. Le territoire s'étend en direction du nord plus loin qu'aucun autre pays européen, jusqu'à environ 2 100 km du Pôle. Très allongé, le pays s'étend du Nord au Sud sur près de 1 800 km. Nation pauvre lorsque l'union avec la Suède fut dissoute en 1905, la Norvège est aujourd'hui l'un des États les plus riches du globe.

En raison de conditions climatiques particulièrement favorables malgré la latitude, le littoral, très étendu et découpé, est toujours libre de glace, ce qui facilite la circulation maritime. En dépit des distances, le territoire norvégien, auquel il faut ajouter l'archipel du Svalbard et l'île Jan Mayen, ne couvre que 324 220 km².

Us et coutumes

Considéré comme le pays le plus développé au monde, la société norvégienne brille par son mode de fonctionnement. Ainsi, le civisme en Norvège est une règle fondamentale à laquelle aucun citoyen ne déroge.

Les Norvégiens accordent aussi une grande importance à la parité homme/femme dans l'organisation du pays.

Boire un verre en Norvège ? Les Norvégiens sont plutôt partisans du « tout ou rien ». Ainsi, soit on ne boit pas du tout, soit on boit jusqu'au bout de la nuit !

Les Norvégiens sont nombreux à posséder des hytte, de petits chalets en bois bien souvent situés en pleine nature servant de résidences secondaires, qu'ils prennent plaisir à regagner en week-end ou pendant les vacances.

Propreté scandinave oblige, il est d'usage d'enlever ses chaussures en entrant dans une maison.

Les pourboires ne sont pas compris dans les restaurants ou dans les bars, les serveurs étant payés à l'heure de travail, il est de coutume de leur laisser un montant allant de 5 à 10 % du montant de votre facture.

QUAND PARTIR

Saisons, climat, festivités

Printemps



Le printemps en Norvège est une saison pleine de vie où la nature émerge peu à peu pour offrir un spectacle enchanteur au voyageur. L'eau de fonte des glaciers vient lentement rejoindre les impressionnantes cascades et seules les montagnes gardent avec elles leur manteau de neige de l'hiver passé. Le printemps en Norvège c'est

aussi la période des raids en ski pulkas ou en raquettes. Les journées s'allongent et les aurores boréales viennent illuminer les nuits.

Activités



Eté



L'été en Norvège il peut faire très beau, même chaud ! Une température de 25° n'est pas rare. Cependant il ne faut pas perdre de vue qu'en Norvège la météo est très changeante. Aussi, la pluie et des températures plus fraîches s'invitent régulièrement. Les Norvégiens vous diront « Il n'y a pas de mauvais temps, juste de mauvais

vêtements ». Une fois équipé en conséquence, la Norvège s'offre à vous. Au détour d'une randonnée à pied ou en kayak, c'est aussi l'occasion de profiter des doux embruns marins et de s'adonner à une baignade rafraîchissante ou à une partie de pêche mémorable.

Activités



Automne



L'air vif et frais de l'automne est une invitation à randonner et prendre de la hauteur pour observer les teintes jaunes, oranges et rouges que revêtent les paysages norvégiens à cette période de l'année. Les jours se raccourcissent peu à peu et confèrent une toute autre dimension aux lieux. C'est le moment de partir à la chasse aux premières aurores boréales ou en safari baleine dans la région de Tromsø.

Activités



Hiver



Les longues et sombres nuits d'hiver sont l'occasion rêvée pour espérer entrevoir des aurores boréales dans le ciel. La neige qui recouvre une grande partie du pays est idéale pour s'adonner à de nombreuses activités de pleine nature. Que ce soit dans les îles Lofoten ou dans la région de Tromsø, c'est en raquette ou ski aux pieds que vous



pourrez le mieux apprécier ces secteurs.

Activités





Climat & ensoleillement

Fredvang

	JANV.	FÉVR.	MARS	AVR.	MAI	JUIN	JUIL.	AOÛT	SEPT.	OCT.	NOV.	DÉC.
 Durée du jour	03h00	07h40	11h30	15h50	20h30	24h00	24h00	17h30	13h20	09h30	05h00	00h00
 Températures moyennes	-10° / 7°	-13° / 4°	-13° / 5°	-10° / 11°	-1° / 12°	2° / 15°	7° / 25°	5° / 20°	5° / 13°	-3° / 12°	-7° / 10°	-12° / 8°

Bergen


	JANV.	FÉVR.	MARS	AVR.	MAI	JUIN	JUIL.	AOÛT	SEPT.	OCT.	NOV.	DÉC.
 Durée du jour	06h40	09h15	11h50	14h40	17h20	19h00	18h10	15h30	13h00	10h00	07h25	05h50
 Températures moyennes	-5° / 8°	-9° / 6°	-10° / 8°	-5° / 15°	5° / 20°	8° / 20°	9° / 25°	7° / 20°	4° / 15°	3° / 12°	-3° / 11°	-5° / 10°


Quand partir pour


	JANV.	FÉVR.	MARS	AVR.	MAI	JUIN	JUIL.	AOÛT	SEPT.	OCT.	NOV.	DÉC.
Kayak de mer						✓	✓	✓				
Randonnée						✓	✓	✓				
Trek						✓	✓	✓				
Aigle de mer						✓	✓	✓	✓			
Baleines						✓	✓	✓	✓			
Raquettes à neige		✓	✓	✓								
Ski nordique		✓	✓	✓								
Aurores Boréales	✓	✓	✓	✓					✓	✓	✓	✓


JOURS FÉRIÉS


et festivités

- 
Avril : Pâques
 en Norvège la semaine de Pâques est très attendue, avec ses 3 jours fériés, les Norvégiens en profitent pour partir quelques jours à la montagne, un peu de ski de fond, de bons polars, quelques oranges. Calme et silence.

- 
Mai : Russefeiring
 chaque année en Norvège, environ 42 000 jeunes sortent diplômés du secondaire. Au début du mois de mai, le Russefeiring en Norvège, signifiant "célébration de remise des diplômes", est une manière bien éloignée de la nôtre de terminer son cursus au lycée.

- 
17 Mai : Fête nationale
 les Norvégiens fêtent le jour de la signature de la constitution de 1814. La célébration de cette fête nationale se traduit par une Norvège en ébullition, enfants et adultes défilent en costume traditionnel, agitant leurs drapeaux au rythme de fanfares qu

- 
23 Juin : fête de la saint Jean
 Pour fêter les longues journées d'été, partout dans le pays les Norvégiens se rassemblent autour de grands feux dans une ambiance conviviale.

- 
Décembre : Les festivités de Noël
 Sous la neige et les longues nuits d'hiver, en Norvège, les festivités de Noël battent leur plein. La magie de cette période de Noël s'étale sur plusieurs semaines.

NOTRE CAMP DE BASE

en Norvège



Fredvang

📍 [68.083229, 13.166870](#)

Situé sur les îles Lofoten depuis 2008, notre camp de base nous permet d'assurer sur place une logistique optimale et un contact direct avec nos voyageurs. Cette proximité et ce goût du terrain nous permettent d'explorer sans cesse le pays pour découvrir de nouveaux lieux et de vous proposer une expérience toujours plus riche. Animées par cette passion des activités de plein air, cet amour des destinations nordiques et ce respect constant de l'environnement dans lequel nous évoluons, nos équipes sur place sont constituées de véritables spécialistes prêts à partager avec vous tous leurs secrets pour un voyage inoubliable en Norvège.