



FINLANDE

# Grande traversée de la Laponie



Randonnée



Observation  
animale



Durée 15 jours



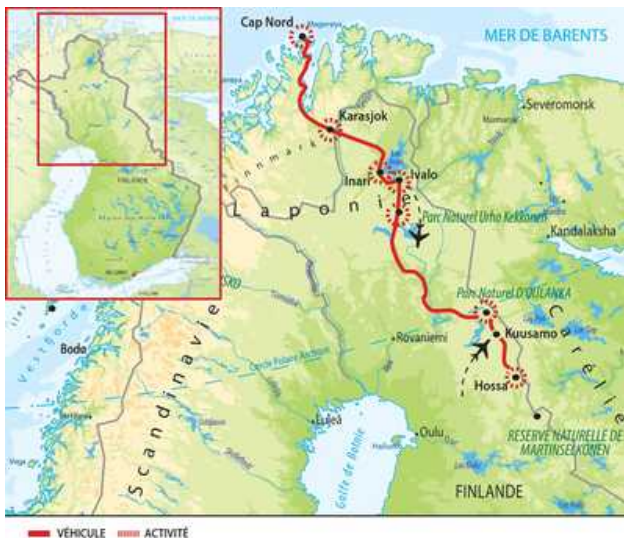
Niveau Facile



## Descriptif :

Ce voyage itinérant exceptionnel vous ouvre les portes de l'Europe du Nord, à la limite du cercle polaire. Ce séjour débute en Finlande dans une ambiance résolument arctique sur l'une des plus belles routes d'Europe. Il se termine en Norvège, vers les plateaux désertiques du Finnmark.

Les territoires traversés sont variés et l'évolution du paysage notoire au fur et à mesure de notre montée vers le point le plus septentrional d'Europe. Les forêts boréales cernant les nombreux lacs et rivières de Carélie du Nord cèdent peu à peu la place aux monts des célèbres Tunturit puis à la plaine arctique à la végétation rasante. Un traversée du pays lapon à la découverte du peuple Sami et de ses traditions qui s'achèvera par une randonnée vers le mythique Cap Nord.



## Les points forts :

- une grande traversée de la Laponie jusqu'au Cap Nord
- les activités : randonnée, canoë, observation de la faune
- découvrir la passionnante culture sami

€ Dates & prix

## Budget :

Aucune date n'est disponible pour l'instant

### Le prix comprend :

- Les vols Paris - Kuusamo / Alta - Paris
- Les taxes aériennes et de sécurité
- Les transferts sur place
- Hébergement (12 nuits en petits chalets de bois, écolodge, rorbu et 2 nuits sous tente)
- Pension complète (repas du soir J1 au petit déjeuner du J15)
- L'encadrement par un accompagnateur français (accompagné d'un assistant guide à partir de 8 participants)
- Les entrées aux musées / excursion en bateau (Ukonkivi)
- La sortie observation des oiseaux au Cap Nord

### Le prix ne comprend pas :

- Les frais d'inscription (à partir de 12 ans) : 18 € par personne
- La compensation carbone pour votre voyage en Finlande: 5€ par personne
- Les éventuels suppléments aériens: Les prix indiqués sont établis en fonction, notamment, de certaines classes de réservation sur les compagnies aériennes qui desservent cette destination. Il se peut que cette classe désignée ne soit plus disponible au moment de la réservation, auquel cas nous pouvons être amenés à modifier le prix du voyage moyennant un supplément.

### A payer sur place :

- Les boissons
- Les dépenses personnelles
- Les pourboires

### Options :

Activités optionnelles pendant les journées libres (à réserver et à payer sur place) :

- Location de Canoe/Kayak : 25€ la journée par personne / 17€ la demi journée
- Location d'une barque sur le lac : 25€ la journée par personne / 17€ la demi journée
- Location d'équipement de pêche : 5€ la journée
- Location d'un moteur : 30€ la journée par personne / 20€ la demi-journée
- Location d'un vélo : 40€ la journée par personne / 25€ la demi-journée

Activités optionnelles guidées pendant les journées libres (à réserver et à payer sur place) :

- Observation de l'ours brun : 100€/personne et 60€ pour les moins de 18 ans ATTENTION : L'observation des ours prend fin à partir de mi-août à cause de l'ouverture de la chasse.
- Canoe/Kayak : 100€ pour la journée par personne (minimum 2 personnes)
- Randonnée dans le parc : 80€ pour la journée par personne (minimum 2 personnes)
- VTT : 110€ pour la journée par personne (minimum 2 personnes)
- Visite du chenil : 12€ par personne
- Entrée à la ferme aux rennes : 5€ par personne en été / ou excursion et dîner à la ferme aux rennes : environ 50€ par personne

### Assurances au choix

- Assurance assistance rapatriement : 2,5 % du voyage par personne
- Assurance multirisque : 4,1 % du voyage par personne
- Assurance premium (valable pour tout voyage dont le montant dépasse 8000€/pers.) : 5 % du voyage par personne



Jour par jour

## Jour par jour :

## JOUR 1

### 📍 Vol Paris - Kuusamo

Vol Paris - Kuusamo. Accueil à l'aéroport par un membre de notre équipe. Transfert en minibus vers le village de Hossa (environ 1 heure). Installation dans votre chambre en écolodge. Vous pourrez vous détendre dans la sauna en admirant le coucher de soleil sur le lac de Hossa.

🏠 Hébergement : [Écolodge](#)

---

## JOURS 2 À 4

### 📍 Randonnée en canoë à Hossa

Départ pour une aventure extraordinaire de 3 jours en canoë avec bivouacs au coin du feu en bord de rivière chaque soir. Une immersion totale où le paysage s'écoule tranquillement au rythme du courant et des coups de pagaie dans une des dernières zones naturelles préservées d'Europe. Nous démarrons la descente depuis le lac canyon de Julma Ölkky vers le sud et la succession de petits lacs qui jalonnent notre parcours. Nous quittons ainsi la Laponie pour pénétrer les grandes forêts de Carélie peuplées d'ours bruns et d'élan. De nombreux oiseaux seront aussi présents le long de cette descente, nous permettant une approche ornithologique de cette randonnée aquatique. Nuit sous tente avec pêche et cueillette. Retour à l'eco-lodge en fin d'après-midi le jour 4.

🏠 Hébergement : [Tente](#)      🛶 Canoë 5 h

---

## JOUR 5

### 📍 Journée libre, observation de l'ours brun

Cette journée sera l'occasion de profiter en famille de la myriade d'activités offertes en option par notre base multi-activité. Sortie en VTT, en quad, randonnée pédestre ou en canoë, baignade, pêche ou simplement détente sur les bords du lacs Hossanjarvi sont quelques-unes des activités possibles. Elle sera également l'occasion pour ceux qui le désirent d'effectuer (en option) une soirée d'observation de l'ours dans une zone enclavée vers la Russie voisine où la proportion d'ours est la plus élevée d'Europe. Vous passerez la soirée à l'affût dans des cabanes spécialement aménagées pour l'observation de l'empereur de la taïga. Les possibilités d'observations sont très bonnes ! La chance nous sourit lorsqu'une mère " débarque " avec ses oursons ou qu'un vieux mâle à moitié aveugle monte sur notre cabane! Soirée d'affût (poste d'observation, aménagé à cet effet).

🏠 Hébergement : [Écolodge](#)

---

#### JOUR 6

### 📍 Hossa - Oulanka : randonnée sur le sentier de l'ours

Départ pour le Parc National d'Oulanka, l'un des plus beaux parcs nationaux européens, pour une journée de randonnée spectaculaire sur une portion du trek le plus célèbre de Finlande : le Karhunkierros ou sentier de l'ours. La rivière a creusé ici la taïga, créant de superbes canyons. Le sentier est varié et entrecoupé de nombreux ponts suspendus qui nous immergent dans une nature sauvage et préservée.

🏠 Hébergement : [Chalet](#)

👟 Marche : 4 h

---

#### JOUR 7

### 📍 Oulanka - Urho Kekkonen

Après un transfert de 300 km vers le nord avec franchissement du cercle polaire, nous rejoignons dans l'après-midi le deuxième plus grand parc national de Finlande. Ce parc immense réunit l'ensemble des caractéristiques de la nature arctique. Après une visite du village d'orpailleurs de Tankavaara, nous effectuerons une première balade dans le parc sur les crêtes qui surplombent notre hébergement.

🏠 Hébergement : [Chalet](#)

👟 Marche : 2 h

---

#### JOUR 8

### 📍 Randonnée dans le parc national d'Urho Kekkonen

Randonnée dans la partie centrale du parc, au cœur de la forêt. Cette zone étant à la frontière avec la Russie, elle est peuplée d'une vingtaine d'ours bruns et d'une petite dizaine de gloutons.

🏠 Hébergement : [Chalet](#)

👟 Marche : 5 h

---

#### JOUR 9

### 📍 Urho Kekkonen - Inari

Le matin transfert jusqu'à Inari, capitale de la Laponie finlandaise. Magnifique traversée d'une nature sauvage et préservée, peuplée de milliers de rennes. A notre arrivée, nous visiterons le superbe Musée Siida, retraçant la culture sami et la vie quotidienne de ce peuple emblématique de Laponie.

🏠 Hébergement : [Chalet](#)

---

#### JOUR 10

### 📍 Inari

Ce matin, pour ceux qui le souhaitent, nous allons à la rencontre d'une ferme lapone d'élevage de rennes (en option). Echanges pastoraux et culturels seront au rendez-vous. En début d'après-midi départ pour une croisière sur le lac d'Inari, le plus grand lac de Finlande avec ses 3000 îlots, jusqu'à l'île sacrée des Lapons, haut lieu du chamanisme. Au retour, le bateau nous dépose en plein coeur de la forêt pour une balade le long du lac jusqu'à l'église du XVIIIe de Pielpajärvi en pleine nature. Retour à pied jusqu'à notre hébergement en longeant le lac.

🏠 Hébergement : [Chalet](#)

👣 Marche : 4 h

---

#### JOUR 11

### 📍 Inari - Cap Nord - Gjesvaer

Dernière marche dans la forêt Lapone entre lacs et forêts, puis nous prenons la direction de la Norvège et du Cap Nord. Traversée du Finnmarksvidda et route le long du Pörsangerfjord, fjord superbe de 123km de long.

Après la traversée du plus long tunnel du monde, notre trajet se ponctuera sur l'île de Mageroya à proximité du célèbre Cap Nord avec notre installation dans les rorbus, ces cabanes de pêcheurs traditionnelles qui font le charme des ports du nord de la Norvège.

🏠 Hébergement : [Rorbu / sjøhus](#)

👣 Marche : 2 h

---

#### JOUR 12

### 📍 Cap Nord - excursion "safari-oiseaux"

A Gjesvær, excursion pour aller observer sur les îles au large du Cap Nord les centaines de milliers d'oiseaux qui y séjournent durant l'été : mouettes, pétrels, fous de Bassan, pingouins, aigles de mer (pygargues à queue blanche), guillemots et la plus grande colonie de macareux d'Europe. Nous aurons peut-être la chance d'observer également une colonie de phoques sur les îlots de Gjesværstappan (l'excursion est soumise aux conditions climatiques).

🏠 Hébergement : [Rorbu / sjøhus](#)

---

#### JOUR 13

### 📍 Randonnée au Cap Nord

Aujourd'hui ne sera pas un jour comme un autre. Nous marcherons jusqu'au Cap Nord, le véritable, celui qui ne s'atteint qu'à pied, au terme d'une magnifique randonnée qui nous amènera au pied de l'océan glacial arctique dans la baie de Knivskjellodden.

🏠 Hébergement : [Rorbu / sjøhus](#)

👣 Marche : 5 h

---

#### JOUR 14

### 📍 Gjesvaer - Karasjok

Arrivée dans l'après-midi dans la capitale des lapons de Norvège. Nous aurons la possibilité d'approfondir notre découverte de la culture sami avec la visite du parc Sampi qui retrace la vie des Samis. Une petite randonnée dans les bois environnant à la rencontre des rennes est également possible.

🏠 Hébergement : [Guesthouse](#) 🥾 Marche : 2 h

#### JOUR 15

### 📍 Karasjok - Alta - Paris

Transfert pour Alta et vol en début d'après-midi.

**L'itinéraire est donné à titre indicatif et peut être modifié pour des raisons de sécurité, de météorologie ou autres imprévus. Notre expérience du terrain nous conduira à choisir la meilleure solution.**

**Le sens du voyage sera organisé en sens inverse sur les dates suivantes :**

- Départ du 03/07 et 07/08 : de Hossa vers Alta
- Départ du 17/07 et 21/08 : de Alta vers Hossa

**Contactez-nous pour plus de précisions.**

[+](#) En savoir +

## Détail du voyage

### Nombre de participants

De 5 à 14 participants

### Niveau

Accessible à toutes les personnes en bonne forme physique et qui aiment la vie au grand air. Marche de 3 à 6h. Les excursions en nature en canoë ne nécessitent aucune connaissance technique particulière sinon de savoir nager et faire du vélo. Elles sont accessibles à tous.

C est un voyage participatif où il vous sera demandé de partager les activités communes tel que la préparation des repas lors des excursions de plusieurs journées où prendre soin de votre matériel.

## Encadrement

Nous faisons partie du groupe altaï, réseau d'agences locales nature et aventure implanté dans 30 pays.

Installée dans le Parc National de Hossa depuis de nombreuses années, notre agence locale Norwide vous garantit une expérience de voyage actif réussie, grâce à nos guides et à nos infrastructures logistiques. Pendant votre voyage, vous êtes accompagnés par un guide Norwide francophone, mobilisé à 100% pour vous faire découvrir des endroits insolites en pleine nature. Votre guide est accompagné d'un assistant à partir de 8 participants.

L'auberge à Hossa est également tenue par une équipe francophone.

---

## Alimentation

Après un petit déjeuner copieux, le pique-nique est toujours composé d'aliments locaux : sandwiches, salades, avec votre guide-accompagnateur. fruits, gâteaux et fruits secs... préparé par vos soins le matin. Le soir, les repas sont pris et préparés en commun.

---

## Hébergement

- Finlande: Nuits en auberge en chambre double ou en chalets traditionnels en chambre collective durant le séjour (4 à 6 personnes maximum). Les chalets disposent des éléments suivants : chauffage, douches chaudes, sanitaires, salle à manger commune et cuisine équipée. Sauna dans le chalet ou à l'extérieur.

- Norvège: rorbu et chalet

Votre sac de couchage vous accompagne sur tout le séjour en guise de couette. .

Participation de tous aux tâches collectives : préparation des repas, vaisselle, montage du camp et chargement des véhicules.

---

## Déplacement

Vol international Paris - Kuusamo / Alta - Paris.

Nous utilisons principalement la compagnie régulière Finnair (repas et boissons alcoolisées payantes sur le vol international et intérieur en Finlande).

**IMPORTANT** : ces informations sont données à titre indicatif. En fonction des disponibilités au moment de votre inscription, les compagnies aériennes et horaires de vol peuvent être différents des informations mentionnées ci-dessus.

Pour cet itinéraire, nous utilisons selon la taille des groupes des minibus 9 places et/ou 4x4.

---

## Budget & change

L'unité monétaire finlandaise est l'Euro. L'unité monétaire en Norvège est la couronne norvégienne [1 eur = 9.7 NOK en avril 2019].

---



## Pourboires

Il s'agit d'une pratique usuelle et non obligatoire. Selon votre satisfaction à la fin de votre voyage, il est d'usage de donner un pourboire à votre guide et à l'équipe locale. Il doit être adapté en fonction du niveau de vie du pays et de la durée de votre voyage. C'est votre geste d'appréciation par rapport à la prestation reçue.

Pour la Finlande-Norvège, nous recommandons 40 à 50€ par participant pour un programme de 2 semaines.

---

## Equipement



### Matériel fourni sur place

Matériel de bivouac fourni:

- tente 3 places pour 2 personnes
  - matelas
  - sac étanche pour le canoë
- 



### Vêtements à prévoir

- 1 chapeau de soleil ou casquette
  - 1 foulard
  - T-shirts (1 pour 2 ou 3 jours de marche). Eviter le coton, très long à sécher ; préférer les t-shirts manches courtes (matière respirante) en Capilène (Patagonia), Light Effect (Odlo) etc...
  - 1 sous-pull ou chemise manches longues
  - 1 veste en fourrure polaire ou 1 pull de laine (le soir surtout pour les voyages sous tente)
  - 1 short ou bermuda
  - 1 pantalon de trekking
  - 1 pantalon confortable pour le soir
  - 1 veste imperméable et respirant style Gore-tex
  - Des sous-vêtements
  - Chaussettes de marche (1 paire pour 2 à 3 jours de marche). Eviter les chaussettes type "tennis" (coton), très longues à sécher et risque élevé d'ampoules ; préférer celles à base de Coolmax ou de laine.
  - 1 paire de chaussures de randonnée tenant bien la cheville et imperméable (semelle type Vibram). Pensez à « casser » les chaussures neuves et refaire celles qui sont restées au placard, sinon gare aux ampoules !
  - 1 paire de chaussures détente pour le soir et/ou une paire de sandales
  - 1 paire de chaussons néoprène pour le canoë (ou une vieille paire de baskets)
  - Maillot de bain et serviette pour le sauna
-



## Équipement à prévoir

- Sac de couchage confort 5°C
  - Drap de sac pour les nuits en cabane ou bivouac
  - Des lunettes de soleil haute protection
  - Nécessaire de toilette : prenez des produits biodégradables de préférence
  - Crème solaire
  - Répulsif anti-moustiques (il est possible d'en trouver sur place, ainsi que des moustiquaires de tête)
  - 1 gourde (1 litre minimum)
  - 1 lampe frontale (facultatif notamment pendant la période du jour permanent)
  - Cuissard de vélo (facultatif mais bien pour le confort)
  - 1 petite pochette (de préférence étanche) pour mettre son argent
  - Couteau de poche (à mettre dans le bagage allant en soute)
  - Masque de nuit (facultatif)
  - Boules Quiès (facultatif)
- 



## Bagages

- Sac de voyage souple 80 - 100 litres (ouverture frontale ou sac à dos)
  - Sac à dos de 35 litres environ pour la journée, il vous sera utile pour le transport de vos affaires personnelles durant la journée. Il vous servira aussi en tant que bagage à main lors de vos déplacements pour toutes vos affaires fragiles (appareil photo...), de valeur (lorsque votre hébergement ne dispose pas de coffre-fort) et pour vos éventuels médicaments.
- 



## Pharmacie

Pharmacie personnelle

- Vos médicaments habituels
  - Vitamine C ou polyvitamine
  - Médicaments contre la douleur : paracétamol de préférence • Bande adhésive élastique (type Elastoplast, en 6 cm de large)
  - Jeux de pansements adhésifs + compresses désinfectantes
  - Double peau (SOS Ampoules de marque Spenco, disponible en magasins de sport, en pharmacie, parapharmacie...)
  - Répulsif anti-moustiques (on en trouve sur place spécialement adapté aux moustiques lapons...).
- 

## Formalités & santé

## Passeport

Pour les ressortissants français, carte d'identité ou passeport en cours de validité (la Finlande fait partie de la CEE). Pour les autres nationalités, se renseigner auprès du consulat ou de l'ambassade.

Si vous voyagez avec vos enfants sachez que, dorénavant, les mineurs, quel que soit leur âge, doivent eux aussi avoir une carte d'identité individuelle ou un passeport individuel.

ATTENTION, à partir du 15 janvier 2017, un enfant qui voyage à l'étranger sans être accompagné de l'un de ses parents doit présenter les 3 documents suivants :

- Pièce d'identité valide du mineur : carte d'identité ou passeport + visa éventuel en fonction des exigences du pays de destination (à vérifier en consultant les fiches pays du site [diplomatie.gouv.fr](http://diplomatie.gouv.fr))
- Photocopie du titre d'identité valide du parent signataire : carte d'identité ou passeport
- Formulaire d'autorisation de sortie du territoire signé par l'un des parents titulaire de l'autorité parentale.

Pour tout complément d'informations: <https://www.service-public.fr/particuliers/vosdroits/F1359>

---

## Visa

Pas de visa obligatoire pour les ressortissants européens. Pour les autres nationalités, se renseigner auprès du consulat ou de l'ambassade.

---

## Carte d'identité

Oui

À compter du 1er janvier 2014, la durée de validité des cartes nationales d'identité (CNI) délivrées aux personnes majeures passera de 10 à 15 ans. Attention, cette prolongation ne concernera pas les CNI délivrées aux mineurs qui resteront toujours valables 10 ans. Un décret vient en effet d'être publié en ce sens au Journal officiel du vendredi 20 décembre 2013. Cet allongement de 5 ans concernera à la fois : les nouvelles CNI délivrées à partir du 1er janvier 2014, les CNI délivrées entre le 2 janvier 2004 et le 31 décembre 2013. Pour les CNI délivrées entre le 2 janvier 2004 et le 31 décembre 2013, cette prolongation de 5 ans n'impliquera aucune démarche particulière de la part des usagers, la date de validité inscrite sur le titre n'étant pas modifiée. Pour chaque pays acceptant la carte nationale d'identité comme document de voyage, le ministère de l'intérieur propose une fiche d'information traduite.

<http://www.interieur.gouv.fr/Actualites/L-actu-du-Ministere/Duree-de-validite-de-la-CNI>

---

## Vaccins

Aucune vaccination exigée.

---

## Recommandations sanitaires

Depuis la pandémie, la plupart des pays n'accueillent que des personnes vaccinées contre la COVID à 100% (2 doses) avec pass sanitaire valide. Pensez à vous informer régulièrement sur les conditions sanitaires, et gardez en tête qu'elles sont évolutives.

Avant votre départ, pensez à vous procurer la Carte Européenne d'Assurance Maladie (CEAM) : elle vous permet de bénéficier de la prise en charge des soins médicaux nécessaires au cours de votre séjour

---

# “ *Tervetuloa Suomeen* ”

Bienvenue sur l'une des terres les plus sauvages d'Europe !

Pays de lacs et de forêts, la Finlande compte un chiffre record de 187 888 lacs, quand la taïga recouvre 77 % de son territoire. Une nature sauvage et préservée. Un voyage en Finlande, c'est une belle parenthèse dans le quotidien pour faire le plein de nature et d'énergie, loin du mouvement incessant de la vie moderne.

C'est dans le parc national de Hossa que 66°Nord a établi son camp de base depuis plus de 15 ans. A quelques kilomètres de la frontière russe et aux portes de la Laponie, notre base multi-activités offre un dépaysement sans égal. Situé à 80 km de la première ville et du premier magasin, Hossa est bien loin des centres touristiques de masse. Ici peu de rencontre avec la population locale puisque le village de Hossa ne compte que 23 habitants, la plupart éleveurs de rennes !

La grande majorité de nos voyages se déroulent donc dans l'environnement exceptionnel du parc national de Hossa : un fabuleux terrain de jeux, été comme hiver pour les activités de pleine nature. Les forêts séculaires sont idéales pour la randonnée ou le VTT, et l'enchevêtrement de lacs propices au canoë l'été ou au traîneau à chiens l'hiver. Le parc recèle de nombreux trésors. L'environnement du parc national est une invitation à l'apaisement, un retour à l'essentiel, dans un cadre reposant. Du voyage de découverte aux raids plus engagés, vous trouverez le voyage idéal en Finlande !



DÉCOUVREZ

## La Finlande

## Quelques chiffres

---



Superficie :

**338 424 km<sup>2</sup>**



Population :

**5 516 224 habitants**



Décalage horaire :

**+1h00**

+1h00 qu'en France en été

+1h00 qu'en France en hiver

## Infos pratiques

---



Langue :

**Finnois**

Le finnois, cette langue rare et méconnue, souvent citée parmi les plus difficiles au monde, est entourée d'une aura de mystère. Le finnois est plus proche de l'estonien et du carélien que du suédois son voisin. Même si la plupart de vos interlocuteurs comprendront probablement l'anglais, il est certain que la courtoisie de vous adresser à eux dans leur langue sera appréciée.

Bonjour : Päivää

Bonsoir : Iltaa

Merci : kiitos

Pardon : Anteeksi Oui : kyllä

Non : ei

Je ne comprends pas : en ymmärrä

Je ne parle pas finnois : en puhu suomea

Je suis français(e) : olen ranskalainen



Electricité :

**220 V**

Prises de type F identiques aux prises françaises. Si vous dormez à l'auberge ou en chalet vous pourrez régulièrement charger les batteries de vos appareils électroniques. Attention, il n'y a pas l'électricité dans les cabanes.



Monnaie & change :

**Euro**

La monnaie est l'euro. Il n'y a donc pas besoin de faire du change. Vous pouvez donc, soit apporter de l'argent liquide pour vos dépenses personnelles, soit payer directement par carte bancaire vos achats ou encore retirer des espèces à votre arrivée à l'aéroport. Toute opération en carte bancaire peut être soumise à des frais, selon votre banque.

## Géographie

---

La Finlande a une superficie totale de 338.000 km<sup>2</sup>. C'est le septième pays le plus grand d'Europe de par sa superficie.

Distances maximales : 1 160 km du nord au sud et 540 km d'est en ouest. Frontières : avec la Suède 614 km, avec la Norvège 736 km et avec la Russie 1 340 km Longitude littorale : 4,600 km, 1,100 km excluant les baies.

Proportions de la superficie totale :

10% d'eau,

69% de forêt,

8% de terre cultivée

13% d'autres.

En Finlande il y a en tout 187 888 lacs, 5 100 rapides et 179 584 îles. La concentration d'îles au large de la côte sud-ouest forme le plus grand archipel d'Europe, et aussi le plus beau selon de nombreux visiteurs.

## Us et coutumes

---

Les Finlandais sont connus pour leur caractère calme. L'honnêteté et la ponctualité sont très appréciées en Finlande. Voici quelques particularités qui valent le coup d'être citées :

Le sauna est en Finlande une institution, il fait partie de la vie quotidienne des Finlandais, qui s'y retrouvent régulièrement en famille, entre amis et même entre collègues. Ce rituel s'accompagne d'un autre : l'avantouinti, qui consiste à sauter dans les eaux glacées du lac après un sauna. On compte sur vous pour tester !

Les Finlandais entretiennent un fort rapport à la nature. Ils la respectent et aiment s'évader dans un chalet « les pieds dans l'eau » au bord d'un lac. La règle est de se déchausser en entrant dans les maisons, comme dans la plupart des pays nordiques. Veillez à respecter les silences dans une conversation avec un Finlandais.

Pour vous fondre dans la masse, consommez plus de 5 tasses de café par jour (les Finlandais sont les plus grands consommateurs de café au monde, selon... eux)

En été, la Finlande est en ébullition, les longues journées d'été sont célébrées avec fougue !

### QUAND PARTIR

# Saisons, climat, festivités

## Printemps



La neige fond lentement, la nature finlandaise reprend peu à peu ses droits, l'occasion parfaite pour nos 200 chiens de traîneau de se reposer après une saison très active. Profiter des dernières neiges !

Activités

---



## Été



Le jour permanent, une nature en pleine forme, une équipe de retour pour vous offrir une semaine d'activités 100% plein-air.

Canoë, cani-rando, VTT, randonnée, observation d'ours bruns. Autant de moyens actifs pour parcourir ces paisibles immensités.

### Activités

---



## Automne



La nuit tombe à nouveau rapidement, le froid s'installe, et c'est une explosion de couleurs dans les forêts.

L'automne en Finlande a le doux nom de "ruska", qui désigne ce bref intermède de flamboiement végétal faisant ressortir les tons rouges, jaunes et orangés.

Septembre est le mois le plus propice aux randonnées

dans toute la Finlande du Nord, pour notamment, ramasser des myrtilles.

### Activités

---



## Hiver



La Finlande en hiver est un autre monde. Cet autre visage figé par le froid est magique avec ses paysages blancs, et ce silence profond.

Le froid sec permet de pratiquer des activités comme le chien de traîneau ou la raquette facilement (mais bien équipé !). Les variations thermiques peuvent être

immenses, il n'est pas rare en plein hiver de passer de -30° à des températures plus proches de zéro.



### Activités

---



# Climat & ensoleillement

## Hossa

	JANV.	FÉVR.	MARS	AVR.	MAI	JUIN	JUIL.	AOÛT	SEPT.	OCT.	NOV.	DÉC.
 Durée du jour	04h30	08h15	11h35	15h16	19h04	24h00	21h00	16h50	13h10	09h40	06h00	03h00
 Températures moyennes	-18° / -9°	-17° / -8°	-12° / -3°	-7° / 2°	0° / 7°	7° / 17°	9° / 19°	7° / 16°	3° / 9°	-3° / 2°	-4° / -10°	-15° / -7°

## Quand partir pour



	JANV.	FÉVR.	MARS	AVR.	MAI	JUIN	JUIL.	AOÛT	SEPT.	OCT.	NOV.	DÉC.
Chien de traîneau	✓	✓	✓									✓
Ski nordique	✓	✓	✓									✓
Raquettes à neige	✓	✓	✓									✓
Aurores boréales	✓	✓	✓									✓
Sauna	✓	✓	✓	✓	✓	✓	✓	✓	✓	✓	✓	✓
Canoë						✓	✓	✓	✓			
Randonnée						✓	✓	✓	✓			
VTT						✓	✓	✓				
Observation ours bruns						✓	✓	✓				

# et festivités



## Décembre : Pikkujoulu

en Finlande, c'est Noël avant Noël ! Ce que les Finlandais appellent «Pikkujoulu» ou «le petit Noël» correspond à cette période de l'année entre novembre et le 25 décembre, où la lumière du jour se fait rare et est remplacé par les illuminations d'avant N



## 25 décembre : Joulu

Ce n'est un secret pour personne : le vrai père Noël vient de Finlande ! Le jour de Noël est fêté en famille, autour d'un bon repas, et se finit par le rituel du sauna!



## 5 Février : Fête du poète national J.L Runeberg

Chaque année, à l'occasion de la fête du poète national J.L Runeberg, les Finlandais dégustent une pâtisserie à son nom « Runebergintorttu » ou tarte de runeberg.



## Février- Mars : Laskiainen

Mardi-Gras ou Laskiainen. La tradition veut qu'en cette journée la luge soit à l'honneur. En famille, entre amis, les Finlandais font de grandes descentes de luges sur les pentes enneigées de leur quartier.



## Juin : Juhannus

Fête de la Saint-Jean ou Juhannus : le jour du solstice d'été, est fêté comme il se doit ! Les Finlandais en profitent pour s'évader dans leur chalet d'été. Ils se retrouvent pour manger des saucisses au feu de bois, se détendre au sauna, profiter des pl

NOTRE CAMP DE BASE

# en Finlande



## Parc national de Hossa

📍 [65.454143, 29.524020](#)

C'est au bord du lac Hossanjärvi en Finlande que nous avons établi notre camp. Ici, nous vous offrons une expérience unique, une véritable immersion au cœur de la forêt boréale. En 2017, l'auberge a été entièrement rénovée et pensée pour s'intégrer parfaitement dans son environnement. Nos cinq éco-lodges disposent de larges baies vitrées et d'une terrasse privative par chambre, permettant de profiter d'une superbe vue sur le lac.

Comment parler de la base finlandaise sans parler du chenil, notre fierté ! Situé à 3 km de l'auberge, ici, les chiens font partie intégrante de l'équipe : des tout jeune, qui apprennent encore le "métier" aux plus vieux, qui coulent leur retraite paisible au chenil. 200 chiens sont au chenil, avec une majorité d'Alaskan Husky. Chacun a son caractère propre, et une place bien hiérarchisée dans la meute. Tout ce petit monde est régi par une équipe chenil rodée, qui connaît chaque enclos, chaque chien et chaque petit bobo. De l'entraînement en automne, aux attelages en hiver, notre équipe chenil n'est jamais en relâche, pour pouvoir vous offrir une expérience magique et unique.

En parlant d'équipe, celle-ci est au complet l'été et l'hiver et s'ajoute au chenil l'équipe de l'auberge qui depuis la France organise les séjours et vous accueille sur place en saison. Et enfin, les guides, qui vous encadrent avec bienveillance et expertise.

Toute une troupe spécialisée rien que pour vous ! Pour vous transmettre le plus beau de la Finlande avec une pratique sécuritaire des activités hivernales ou estivales.

On vous attend !