



SPITZBERG

# Multiactivités au Spitzberg



Multi-activités



À partir de 2 680 €



Durée 6 jours



Niveau Modéré



## Descriptif :

Programme multiactivité complet pour découvrir le Grand Nord au printemps. Longyearbyen, ville la plus au nord de la planète, dans un univers polaire dominé par les vallées glacières et les fjords.

Au programme, un raid traîneau à chiens en tout petit groupe avec nuit en refuge et visite d'une grotte de glace, sortie en motoneige sur la banquise, 1 randonnée en raquette sur les hauteurs pour prendre toute la mesure des paysages de fjords et glaciers, balade libre dans Longyearbyen, ville du bout du monde.



## Les points forts :

- **Vivre l'Arctique au printemps**
- **Un grand panel d'activités hivernales**
- **Une nuit en refuge au milieu du désert arctique**

## € Budget

## Budget :

Base 2 voyageurs : à partir de 2680 €/personne

L'ordre des activités pourra être inversé. Si les conditions ne le permettent pas, une activité pourra être reportée.

### Le prix comprend :

- Les vols Paris / Longyearbyen / Paris
- Les taxes aériennes
- L'hébergement en guesthouse en chambre à 2, sanitaires partagés, petits-déjeuners inclus
- Les activités comme indiqué au programme
- Les repas pendant les activités
- Le prêt du matériel grand froid pendant les activités (veste grand froid, moufles, bottes grand froid)
- Un carnet de voyage complet
- Assistance téléphonique disponible 24h/24 - 7j/7

### Le prix ne comprend pas :

- Les frais d'inscription (à partir de 12 ans) : 18 € par personne
- Compensation Carbone pour un voyage Groenland/Spitzberg/Quebec/Sibérie 10€
- Supplément hôtel à Longyearbyen 4 nuits : +380€/personne

## A payer sur place :

- Tous les dîners sauf pendant le raid traîneau
- Le déjeuner jour 2
- Les repas à bord de la compagnie SAS
- Les transferts aéroport en navette
- Les entrées dans les musées ou la piscine de Longyearbyen
- Les dépenses personnelles

## Assurances au choix

- Assurance assistance rapatriement : 2,5 % du voyage par personne
- Assurance multirisque : 4,1 % du voyage par personne
- Assurance premium (valable pour tout voyage dont le montant dépasse 8000€/pers.) : 5 % du voyage par personne



## Jour par jour

## Jour par jour :

### Voyagez sur mesure !

Nous vous proposons un itinéraire que nous avons conçu. Celui-ci est indicatif et modulable. Sans engagement, prenez contact avec l'un de nos conseillers spécialistes. Il se fera un plaisir de composer avec vous l'itinéraire de votre choix, jour par jour dans un devis personnalisé et détaillé.

#### JOUR 1

#### 📍 Vol Paris - Longyearbyen

Arrivée à l'aéroport de Longyearbyen et transfert libre jusqu'à votre hébergement en navette.

🏠 Hébergement : [Guesthouse](#)

---

## JOUR 2

### 📍 Randonnée au plateau de Longyearbyen et jardin d'Eden glacé

Matinée libre pour découvrir Longyearbyen, une ville qui réserve bien des surprises dont un très beau musée. N'hésitez pas à regarder autour de vous, une ville de l'Arctique c'est surprenant. Départ l'après-midi pour une première randonnée en raquette qui nous immerge dans l'ambiance unique de cet archipel sauvage. Une courte ascension nous emmène au dessus des falaises qui offrent une vue saisissante sur le fjord d'Adventfjord et le village de Longyearbyen. La traversée du plateau nous immerge dans une atmosphère désertique, un désert blanc. Selon la période, vous aurez peut-être la chance d'observer des aurores boréales ou la lumière si particulière à cette période de l'année.

🏠 Hébergement : [Guesthouse](#) ↗ Dénivelé positif : 400 m

👉 Raquette : 3 h

---

## JOUR 3

### 📍 Randonnée motoneige au Tempelfjorden vers le glacier de Tunabreen

A deux par motoneige votre guide vous emmène pour un cocktail de liberté et de sensations. Le parcours ne présente pas de difficulté technique. Nous traversons la vallée de l'aventure avec nos engins en direction du Tempelfjord. Nous ferons un passage à la cabane de trappeur de Fredheim avant de circuler sur la banquise pour rejoindre le front du glacier de Tunabreen (si les conditions de glace le permettent). Le front du glacier forme une falaise de glace bleutée haute de plus de trente mètres qui s'arrête brutalement sur la banquise offrant un spectacle des plus saisissants.

🏠 Hébergement : [Guesthouse](#)

---

## JOUR 4

### 📍 Départ du raid en traîneau à chiens (2 personnes par attelage)

Initiation et première randonnée en traîneau à chiens. Première rencontre: les mushers vous présentent à vos attelages. Vous vous verrez confier un attelage pour deux. Première initiation et premiers essais dans la vallée de Bolterdalen pour une demi journée hors du temps, tracté par notre attelage, dans cette vallée fréquentée par les rennes. Nous ferons l'expérience insolite de visiter une grotte de glace formée durant l'hiver là où coule une rivière sous glacière l'été. Nous circulons dans les méandres bleutés de ces couloirs de glace. Nous rejoignons ensuite la petite cabane de Foxdalen où nous passerons la nuit. Chacun aidera à nourrir les chiens, allumer le feu et préparer un bon repas. Si la nuit est claire et selon la période nous aurons peut-être la chance d'observer une aurore boréale.

🏠 Hébergement : [Refuge](#)

---

#### JOUR 5

### 📍 Fin du raid et retour sur Longyearbyen

Après un petit déjeuner copieux, nous rangeons tranquillement nos affaires pour reprendre la route de Longyearbyen. Les sensations de fouler cette neige vierge et de se sentir si petit dans cette nature sauvage est unique.

🏠 Hébergement : [Guesthouse](#)

---

#### JOUR 6

### 📍 Vol pour Paris

Transfert à l'aéroport en navette. Vol retour.

---

📄 Options

## Les excursions facultatives :

---

### Nuit supplémentaire à Longyearbyen

Nuit supplémentaire en Guesthouse, chambres twin, sanitaire partagé.

Petit déjeuner inclus.

170€ / nuit (85€/personne)

+ En savoir +

## Détail du voyage

### Nombre de participants

De 2 à 10 participants

---

## Esprit du voyage

Activités guidées en anglophone.

Sécurité :

Nos séjours se déroulent en milieu polaire, milieu isolé pouvant se révéler hostile. Sur place, vos guides vous expliqueront les règles de sécurité qu'il faut appliquer au Svalbard tant au niveau de la progression qu'aux maints petits détails quotidiens concernant le froid et le confort.

Vos guides seront équipés d'une arme à feu pour repousser une éventuelle visite d'ours.

---

## Hébergement

- 1 nuit en cabane (sac de couchage fourni)

- 4 nuits en guesthouse à Longyearbyen en chambre double (sanitaires en commun sur le palier). En supplément possibilité d'un hébergement en hôtel.

---

## Déplacement

Pour la motoneige, le permis de conduire est indispensable (pensez à emporter votre document). Une caution vous sera demandée au départ de l'activité.

Vol international:

Nous utilisons soit la compagnie régulière SAS, soit la compagnie Norwegian, via Oslo.

Eau, thé, café offerts à bord des vols SAS. Toute autre consommation (boissons ou repas) payante à bord.

Vols SAS : 1 bagage en soute de 23kg et 1 bagage en cabine de 8kg (dimensions 50x40x23cm) sont autorisés par personne.

Vols Norwegian : 1 bagage en soute 20kg est prévu et 1 bagage en cabine de 10kg (dimensions 50x40x23cm) est autorisé par personne.

---

## Budget & change

À Longyearbyen, communauté norvégienne, la monnaie est la couronne norvégienne; 1 EUR = 9.7 NOK (décembre 2018). Il est conseillé de prendre 500 à 2 000 NOK d'argent de poche, sachant que les Cartes de Crédit sont acceptées dans pratiquement tous les magasins.

Vous avez un distributeur de billet à l'aéroport d'Oslo mais aussi à la poste de Longyearbyen.

Voir le site du taux de change : <http://www.xe.com/ucc/fr/>

---

## Pourboires

Nous vous recommandons un montant entre 35 et 45 € par participant. Toutefois, il est important de considérer que le pourboire, demeurant facultatif (n'étant pas une partie du salaire), doit être accordé en fonction de votre niveau de satisfaction du travail et des petites attentions de l'équipe locale.

---

## Equipement



## Matériel fourni sur place

Équipement inclus par activité :

- Pour l'activité motoneige et traîneau : veste grand froid, bottes grand froid, moufles
- En raquettes : bottes grand froid



## Vêtements à prévoir

- 1 Veste avec capuche si possible (type Gore-Tex ou équivalent)
- 1 Pantalon ou salopette de ski de randonnée (type Gore-Tex ou équivalent)
- 1 Doudoune en duvet
- 1 Cagoule-col
- 1 Bonnet chaud
- 1 Veste polaire épaisse
- 1 Veste polaire légère
- T-shirts manches longues (Polypropylène - polar - laine)
- 1 Caleçon long (Polypropylène - polar - laine)
- Chaussettes (Polypropylène ou laine)
- 1 paire de Gants épais (Laine)
- 1 paire de Gants épais imperméables au vent
- 1 paire de Lunettes de soleil (Type glacier)
- 1 Masque de ski
- Trousse de toilette (prévoir le minimum)
- 1 Tube de crème solaire
- 1 maillot de bain

Attention pas de crème de jour à base d'eau !

Médicaments personnels



## Équipement à prévoir

- 1 tube de vaseline pour se protéger du froid
- 1 Appareil photo (en option)
- 1 Paire de jumelles (en option)
- Livre (en option)
- Lecteur MP3 (en option)
- Un bloc-notes (en option)



## Bagages

L'ensemble de vos bagages doit être réparti dans 2 sacs :

- 1- un sac de voyage ou valise (maximum 20kg en soute)
- 2- un sac à dos (contenance de 25/30 L)



## Pharmacie

Lors des activités, vos accompagnateurs disposeront d'une pharmacie de première urgence et d'un fusil. Toutefois, il est recommandé d'apporter vos médicaments personnels (aspirine, pansements, désinfectant local, coton, etc...).

# Formalités & santé

## Passeport

Passeport en cours de validité.

Le Svalbard est une zone détaxée. Vous êtes en principe, soumis au passage en douane (alcool et tabac) en rentrant sur le continent.

Si vous voyagez avec vos enfants sachez que, dorénavant, les mineurs, quel que soit leur âge, doivent eux aussi avoir une carte d'identité individuelle ou un passeport individuel.

ATTENTION, à partir du 15 janvier 2017, un enfant qui voyage à l'étranger sans être accompagné de l'un de ses parents doit présenter les 3 documents suivants :

- Pièce d'identité valide du mineur : carte d'identité ou passeport + visa éventuel en fonction des exigences du pays de destination (à vérifier en consultant les fiches pays du site [diplomatie.gouv.fr](http://diplomatie.gouv.fr))
- Photocopie du titre d'identité valide du parent signataire : carte d'identité ou passeport
- Formulaire d'autorisation de sortie du territoire signé par l'un des parents titulaire de l'autorité parentale.

Pour tout complément d'informations: <https://www.service-public.fr/particuliers/vosdroits/F1359>

## Visa

Non

## Carte d'identité

Non



## Vaccins

Pas de vaccin obligatoire.

---

## Recommandations sanitaires

Depuis la pandémie, la plupart des pays n'accueillent que des personnes vaccinées contre la COVID à 100% (2 doses) avec pass sanitaire valide. Pensez à vous informer régulièrement sur les conditions sanitaires, et gardez en tête qu'elles sont évolutives.

Avant votre départ, pensez à vous procurer la Carte Européenne d'Assurance Maladie (CEAM) : elle vous permet de bénéficier de la prise en charge des soins médicaux nécessaires au cours de votre séjour

---

# “ *Velkommen til Spitzbergen* ”

Si sommeille en vous l'âme d'un aventurier polaire, passez du rêve à la réalité : le Spitzberg est votre prochaine exploration ! L'archipel du Svalbard se compose de sept îles situées à mi-chemin entre le Cap Nord en Norvège et le Pôle Nord. Nous opérons nos voyages sur l'île principale de cet archipel: Le Spitzberg. Aventuriers du bout du monde, bienvenue ! Depuis des siècles le Svalbard attire des chasseurs, des trappeurs, des voyageurs, des explorateurs, et des aventuriers qui arpentent cette nature isolée, brute, modelée et ciselée par les glaces. Une histoire riche, un monde minéral fascinant, une flore et une faune diversifiée : le Svalbard apparaît comme le dernier endroit sauvage facilement accessible de l'Arctique.

Précurseurs au Spitzberg, 66°Nord est implanté sur place depuis plus de 15 ans. Notre expertise terrain nous permet d'obtenir des autorisations auprès du gouverneur pour vous faire explorer le parc national et monter nos camps à proximité directe du front des glaciers.

Nous vous proposons des voyages actifs parfaitement adaptés à cette nature sauvage :

- des voyages en kayak de mer,
- des treks et randonnées,
- des raids à ski ou en raquette.

Nous fournissons la grande majorité de l'équipement spécifique à l'univers arctique (matériel de kayak, de ski, de bivouac ...). Les guides 66°Nord, piliers de nos voyages, vous ouvrent les portes de cet univers polaire en toute sécurité et vous transmettent leurs connaissances.





# Spitzberg

Kayak et rando aux portes du Pôle Nord

DÉCOUVREZ

## Le Spitzberg

### Quelques chiffres

---



Superficie :

**61 022 km<sup>2</sup>**



Population :

**2 400 habitants**



Décalage horaire :

**0h00 à -1h00**

Même heure qu'en France en hiver

Au Spitzberg l'été, le jour est constant. De ce fait, on peut aussi bien faire une randonnée « la nuit » et dormir « le jour ».

## Infos pratiques

---



Langue :

**Norvégien**

Le norvégien n'est pas une langue évidente au premier abord, mais montrez-vous impliqués, et vos interlocuteurs se montreront patients.



Electricité :

**230 V**

Prises de type F identiques aux prises françaises.

Attention, lors de votre voyage au Spitzberg, il faudra avoir une utilisation économique de vos appareils électriques. Une fois que vous aurez quitté Longyearbyen vous n'aurez plus accès à l'électricité.

Photographes : prévoyez des batteries supplémentaires !



Monnaie & change :

**Couronne norvégienne**

À Longyearbyen, communauté norvégienne, la monnaie est la couronne norvégienne.

Les cartes de crédit internationales sont acceptées dans la quasi-totalité des commerces à Longyearbyen.

Ces paiements peuvent éventuellement être soumis à des frais, selon votre banque. Nous vous conseillons de retirer de l'argent à un distributeur automatique (ATM) à l'aéroport d'Oslo lors de votre escale ou à la poste de Longyearbyen, et de faire ensuite de la petite monnaie dans un commerce.

## Géographie

---

Désertique, mais fécond.

On peut décrire cet ensemble d'îles situées entre 74° et 81° de latitude Nord, qui s'étend bien au-delà du pôle magnétique comme un désert arctique.

Royaume des glaces, le Spitzberg vous emporte dans un monde "hautement polaire", les deux tiers des terres sont constamment recouverts par les glaces. Le Svalbard dresse ses pics rocheux hauts de 1 700 mètres dans un décor hivernal où il fait nuit pendant 2 mois et demi consécutifs et à l'inverse jour permanent en été.

Vous rêvez de découvrir cet environnement unique et absolu ? Le climat arctique rend la nature aussi surprenante que fragile. Particulièrement vulnérable aux influences externes, le moindre impact humain peut avoir des conséquences catastrophiques. C'est pourquoi il est important, et les autorités l'exigent, que tous ceux qui séjournent au Spitzberg respectent les lieux en s'informant des règles sur l'archipel et les appliquent. Sur tout le territoire, la présence humaine doit se faire discrète en ne laissant aucune trace après son passage et en restant à distance des lieux de nidifications...

## Us et coutumes

---

Il est difficile de parler « d'us et coutumes » concernant le Svalbard. Contrairement aux autres régions polaires, il n'existe pas de population indigène au Spitzberg, car aucun peuple, Inuit ou Sibérien, ne s'y est implanté durablement.

Cependant, il y a quelques particularités qui valent d'être mentionnées :

- On enlève ces chaussures avant d'entrer dans un bâtiment, même à l'hôpital !

- Souvent nommé « royaume de l'ours blanc » la présence de l'ours polaire rythme le quotidien. Le port d'arme est ainsi obligatoire sur le territoire, en dehors des limites de la ville de Longyearbyen. Ce port d'arme s'accompagne de nombreuses règles de sécurité à respecter pour que les rencontres avec les ours, s'il y en a, se passent de manière à ne pas les déranger.

- Il existe un règlement très spécifique concernant la protection de l'environnement et les déplacements dans l'archipel.

- A partir d'avril, le jour est constant. De ce fait, lors de nos expéditions, on peut aussi bien faire une randonnée « la nuit » et dormir « le jour ». Une superbe flexibilité pour s'adapter aux conditions climatiques !

- L'eau chaude et l'électricité de la ville sont fournies grâce à l'exploitation du charbon dans la dernière mine en activité.

- 1/4 de la population de la ville est étudiante.

- La ville de Longyearbyen est le dernier "camp de base" avant de rejoindre la Base de Barnéo et le pôle Nord.

QUAND PARTIR

# Saisons, climat, festivités

## Printemps



Nos voyages « printemps » au Svalbard se déroulent de fin février à début mai. A cette période, l'île est recouverte de neige et de glace, la banquise est formée.

Les variations de températures sont très élevées, pouvant passer du jour au lendemain de  $-2^{\circ}$  à  $-30^{\circ}\text{C}$ . Les journées rallongent pour atteindre le jour permanent à partir du 2

avril et le soleil de minuit à partir du 19 avril jusqu'au 22 août. La température est en moyenne de  $-6^{\circ}\text{C}$  à  $-13^{\circ}\text{C}$  en avril et de  $-1^{\circ}\text{C}$  à  $-4^{\circ}\text{C}$  au mois de mai, avec des variations pouvant aller de  $-30^{\circ}\text{C}$  à des températures positives. Les écarts de températures sont plus nets au printemps et le vent est généralement plus violent.

### Activités

---



## Eté



L'été est frais. De juin à août, la température moyenne est d'environ  $6$  à  $8^{\circ}\text{C}$  avec des variations qui peuvent aller de  $1$  à  $14^{\circ}\text{C}$  dans la journée.

Le jour continu couplé à un plafond nuageux régulier et assez stable maintiennent des températures plutôt stables.

Le jour est permanent jusqu'au 22 Août. La pluviosité

annuelle moyenne à Longyearbyen est faible mais tend à augmenter avec le réchauffement climatique.

En été, le vent est modéré et généralement très local. Tel cap peut être très exposé aux vents tandis qu'une baie plus loin est généralement calme. La direction des vents varie avec la direction des fjords. Le climat étant très changeant, le beau temps ne persiste pas plus de deux jours, de même que le mauvais temps. Il peut y avoir du brouillard en été.

### Activités

---



## Automne



C'est déjà l'hiver, rendez-vous au printemps ! En septembre, les jours raccourcissent d'une demi-heure par jour. Il se couchera définitivement le 21 octobre avant le long hiver.

Cet hiver est appelé "nuit polaire". Les rennes du Svalbard et les renards polaires quittent leur manteau de fourrure

brun estival pour prendre celui de l'hiver, d'un blanc immaculé comme la neige.

### Activités



## Hiver



Au svalbard, l'hiver est long. Du 14 novembre au 29 janvier la nuit polaire est maître des lieux. Les aurores boréales sont au rendez-vous quand le ciel est dégagé.

Il n'y a plus une seule minute de luminosité, la nuit est maintenant permanente.

### Activités



# Climat & ensoleillement

## Longyearbyen




	JANV.	FÉVR.	MARS	AVR.	MAI	JUIN	JUIL.	AOÛT	SEPT.	OCT.	NOV.	DÉC.
Durée du jour	00h00	05h00	07h00	24h00	24h00	24h00	24h00	22h00	13h00	05h00	00h00	00h00
Températures moyennes	-19° / 0°	-17° / 0°	-19° / 0°	-17° / 2°	-4° / 5°	0° / 10°	4° / 11°	2° / 10°	3° / -6°	3° / -6°	2° / -7°	-19° / 0°

# Quand partir pour

	JANV.	FÉVR.	MARS	AVR.	MAI	JUIN	JUIL.	AOÛT	SEPT.	OCT.	NOV.	DÉC.
Kayak de mer						✓	✓	✓				
Trek & rando						✓	✓	✓				
Soleil de minuit						✓	✓					
Croisière voilier							✓	✓				
Raquettes à neige			✓	✓								
Ski nordique			✓	✓								
Ours polaire			✓	✓		✓	✓	✓				

## JOURS FÉRIÉS

# et festivités

-  **Mars : Solfestuka**  
[sol : soleil, festuka : à vous de deviner !] Aux alentours du 8 mars, une semaine entière de jeux, concerts, expositions et activités de plein air est organisée pour célébrer le retour du soleil après la longue nuit polaire.
-  **Juin : Le marathon du Spitzberg**  
Une course à 78° Nord ? Chaque année, début Juin a lieu la course la plus nordique au monde !
-  **Avril/Mai : Svalbard Skimaraton**  
Une incroyable course de ski de fond.

# au Svalbard



## Longyearbyen

📍 [78.223172, 15.626723](#)

L'équipe 66°Nord vous accueille à Longyearbyen de mars à septembre. Le staff est composé de logisticiens qui s'occupent de dorloter le matériel technique et spécifique à nos voyages, organiser les transferts, etc. Ainsi que de guides accompagnateurs experts de l'univers arctique et de ces modes de déplacements particuliers (kayak, ski, traîneau...).

Au printemps, notre base est le point de départ de nos voyages à ski-pulka, raquettes et multi activités au Svalbard. En été, quand la neige laisse place à la toundra, nous vous proposons d'arpenter les lieux pagaie à la main et de prendre de la hauteur sur les moraines en randonnée. Nos guides les plus expérimentés vous accompagneront lors de votre séjour au Spitzberg. Passionnée par l'univers arctique, notre équipe aime transmettre ses connaissances pointues et vous faire découvrir en toute sécurité ces terres sauvages. Nous stockons dans nos camps de base l'ensemble du matériel spécifique que nous vous prêtons sur les circuits pour que vous veniez uniquement avec vos affaires de montagne.