



GROENLAND

# Groenland : Du Sud jusqu'à la Baie de Disko



Autotour



À partir de 3 795 €



Durée 14 jours



Niveau Facile



## Descriptif :

Un voyage complet pour découvrir le sud du Groenland ainsi que la Baie de Disko, deux très belles régions aux paysages variés.

Après plusieurs jours au Groenland sud pour une découverte des doux paysages verdoyants qu'offre la région, vous embarquerez à bord du bateau côtier le Sarfak Ittuk qui longe la côte Ouest jusqu'à Ilulissat.

Vous découvrirez de nombreuses villes et villages lors de la navigation, ainsi que des paysages superbes de fjords, glaciers et montagnes. A votre arrivée à Ilulissat nous vous proposons un séjour pour apprécier la splendeur des lieux. En effet les glaciers de la Baie de Disko vèlent la plus grande quantité d'icebergs de l'hémisphère nord (et les plus gros !)



## Les points forts :

- Paysages variés entre le sud et la Baie de Disko
- La navigation à bord du Sarfak Ittuk
- Icebergs, glaciers, montagnes, villages colorés

€ Budget

## Budget :

Base 2 personnes : à partir de 3795 €

Budget indiqué par personne, selon disponibilité

### Le prix comprend :

- Le vol A/R Paris - Keflavik
- Le vol Keflavik - Narsarsuaq et Ilulissat - Reykjavik
- Les taxes aériennes
- Le transfert aéroport en Islande le dernier jour
- Le transfert aéroport/port à Narsarsuaq
- Les 2 transferts à Ilulissat
- 2 nuits en Islande en guesthouse en chambre double/twin (salle de bain en commun), petits-déjeuners inclus
- 3 nuits à Ilulissat en hôtel en chambre double/twin, petits-déjeuners inclus
- 4 nuits au Groenland sud en auberge et guesthouse en chambre double/twin (salle de bain en commun)
- Les 3 transferts en bateau au Groenland Sud
- Le transport des bagages au départ et à l'arrivée de tous les sites d'hébergement au Groenland Sud
- La navigation à bord du Sarfak Ittuk en couchette (aucun repas inclus)
- Un carnet de voyage
- Assistance téléphonique disponible 24h/24 - 7j/7

### Le prix ne comprend pas :

- Les frais d'inscription (à partir de 12 ans) : 18 € par personne
- La compensation carbone pour votre voyage au Groenland: 8€ par personne
- Les excursions optionnelles à Ilulissat
- Option - Supplément à bord de Sarfak Ittuk : Nuits en compartiment (+240 €/pers) / Nuit en cabine twin (+515 €/pers)

### A payer sur place :

- Les transferts en bus aéroport / centre-ville en Islande (60 €/personne l'aller/retour)
- Les repas non mentionnés au programme
- Les dépenses personnelles
- Les boissons
- La location d'un sac de couchage au Groenland sud : 200dkk (à réserver en avance)
- Les frais réels de séjour supplémentaires en cas de modification de vols ou pour cause de mauvais temps

### Assurances au choix

- Assurance assistance rapatriement : 2,5 % du voyage par personne
- Assurance multirisque : 4,1 % du voyage par personne
- Assurance premium (valable pour tout voyage dont le montant dépasse 8000€/pers.) : 5 % du voyage par personne



Jour par jour

# Jour par jour :

## Voyagez sur mesure !

Nous vous proposons un itinéraire que nous avons conçu. Celui-ci est indicatif et modulable. Sans engagement, prenez contact avec l'un de nos conseillers spécialistes. Il se fera un plaisir de composer avec vous l'itinéraire de votre choix, jour par jour dans un devis personnalisé et détaillé.

### JOUR 1

#### 📍 Paris / Keflavik

Arrivée en Islande. Selon les horaires de vols et vos souhaits, possibilité de dormir vers l'aéroport ou en centre-ville de Reykjavik (transfert en bus en supplément).

🏠 Hébergement : [Guesthouse](#)

---

### JOUR 2

#### 📍 Keflavik / Narsarsuaq / Qassiarsuk

Si vous avez logé près de l'aéroport, une navette vous conduira à l'aéroport. Si vous avez logé dans le centre-ville de Reykjavik, un transfert en bus d'une heure sera prévu (en supplément). Vol pour Narsarsuaq. Accueil et informations sur le voyage. Transfert bateau Narsarsuaq – Qassiarsuk.

🏠 Hébergement : [Auberge](#)

---

### JOUR 3

#### 📍 Qassiarsuk / Itilleq / Igaliku

Qassiarsuk est aussi connu sous le nom de Brattahlid, site où Eric le Rouge s'installa en 982. Vous pourrez vous balader dans le village et ses ruines norroises. Aujourd'hui, les 40 habitants vivent principalement de l'élevage de moutons, mais on y trouve aussi une école, une église, et une boutique. L'après-midi, transfert à Itilleq en bateau puis marche de 4km pour rejoindre Igaliku par le "Chemin du Roi". Le chemin se nomme ainsi depuis la visite du roi du Danemark, Frederik le 9ème, en 1952. Igaliku est un des plus beaux villages du Groenland. Ses maisons en pierres sont disséminées dans une plaine abritée et fertile, au fond d'un fjord bleu. Tout autour, s'élèvent de rudes montagnes mordorées.

🏠 Hébergement : [Hôtel](#)

👟 Marche : [3 h](#)

---

#### JOUR 4

### 📍 Igaliku

Igaliku était le siège épiscopal (Gardar) durant la période norroise, et les ruines datant de cette époque sont très impressionnantes. En 1782 le norvégien Anders Olsen, s'était établi ici avec sa femme groenlandaise, Tuparna, pour y élever des vaches, sur ses mêmes prairies. C'était alors le début d'une nouvelle époque au village. Un petit musée à l'intérieur de l'église retrace cette histoire. Aujourd'hui le village vit essentiellement de l'élevage de moutons. Des randonnées d'une beauté prodigieuse sont nombreuses dans la région. Vous pouvez randonner le long de la rivière menant au lac 90 et continuer sur le plateau (20 km A/R). De là, vous avez une vue superbe sur le Qooroq fjord, les icebergs échoués sur les moraines et sur l'énorme glacier au fond du fjord. Le circuit est aussi passionnant pour les amateurs de minéraux, car il y a de fortes chances de trouver des cristaux de roches, ainsi que la "pierre de lune" (Labradorit) scintillante.

🏠 Hébergement : [Hôtel](#)

👣 Marche : [6 h](#)

---

#### JOUR 5

### 📍 Igaliku / Itilleq / Narsaq

Marche de 4km jusqu'à Itilleq pour prendre le bateau pour Narsaq. Narsaq est une ville moyenne du Groenland sud, avec 1700 habitants. Petite plaine admirablement bien située entre deux fjords (de glace) et bordée par de hautes montagnes. L'une d'entre elles, Kvanefield, est connue pour sa géologie et sa grande concentration de rares minéraux et roches, dont la Tugtupit rose, entre autres. Où que vous soyez, vous aurez à Narsaq une vue sur les icebergs ou bien sur la calotte glaciaire.

🏠 Hébergement : [Auberge](#)

---

#### JOUR 6

### 📍 Narsaq / Embarquement à bord du Sarfak Ittuk (mercredi)

Possibilité de randonnées de tous niveaux : Si vous choisissez de faire l'ascension du Kvanefjeld, il est conseillé de prendre un taxi jusqu'à la ferme situé à 7 km de Narsaq et de ce fait économiser vos forces pour cette randonnée qui normalement fait 20-25 km A/R. Vous prenez ainsi plus de temps pour rechercher des pierres (il est aussi possible de se faire conduire plus haut). Narsaq point (pointe) est aussi une belle petite randonnée (7 km) le long du fjord. Une petite ascension du sommet Tasigaaq juste derrière la ville offre une vue exceptionnelle des environs.

Ne pas manquer le musée de Narsaq. Embarquement à 21h30 à bord du bateau côtier.

👣 Marche : [6 h](#)

---

#### JOUR 7

##### 📍 Navigation à bord du Sarfak Ittuk

Des stops se feront dans les villes et villages suivants : Qaqortoq, Arsuk, Paamiut, Qeqertarsuatsiaat, Nuuk (5h d'escale), Maniitsoq, Kangaamiut, Sisimiut (2h30 d'escale), Aasiaat.

---

#### JOUR 8

##### 📍 Navigation

Navigation à bord du Sarfak Ittuk.

---

#### JOUR 9

##### 📍 Navigation

Navigation à bord du Sarfak Ittuk

---

#### JOUR 10

##### 📍 Ilulissat (dimanche)

Débarquement à Ilulissat à 13h00. Transfert à votre hébergement.

🏠 Hébergement : [Hôtel](#)

---

#### JOUR 11

### 📍 Journée libre à Ilulissat ou Oqaatsut

Journée libre à Ilulissat pour randonner en liberté ou rejoindre un guide.

- Randonnée le long de l'Icefjord, classé à l'UNESCO : Une randonnée jusqu'au célèbre fjord glacé (Kangia). Cheminant dans la vallée de Sermermiut, vous découvrez progressivement ce spectaculaire fjord classé au patrimoine mondial de l'UNESCO. De gigantesques cathédrales de glace restent bloquées dans le fjord, figées par la banquise, offrant un panorama des plus saisissants. Prix : 60€. Durée : 4-5h.
- Survol en hélicoptère au-dessus du glacier qui vèle le plus de glaces en hémisphère nord : 470€/personne.
- Sortie observation des baleines. Prix 160€. Durée : 3 heures.
- Sortie en mer vers Pakitsoq, recherche des baleines et randonnée sur les hauteurs pour observer les langues glaciaires et l'Inlandsis. Prix : 290€/pers. Possible le dimanche. Minimum 2 participants.

Ou possibilité de rejoindre Oqaatsut situé à 15km au Nord de Ilulissat, sur une péninsule face à l'île de Disko. Comptez environ 30 minutes de navigation à l'aller et au retour. 125€/personne aller retour.

Oqaatsut signifie "cormoran" en groenlandais. Ce village a été renommé Rodebay au 18ème siècle par les pêcheurs de baleines danois, probablement en raison de la couleur de l'eau après la chasse. Journée pour profiter librement des environs et se restaurer au restaurant du village (cuisine traditionnelle) ou bien nous vous conseillons une activité optionnelle (à réserver en avance) :

- Sortie Kayak de mer à la journée. Prix : 175€/personne. Possible les mercredis, dimanches et samedis. Minimum 2 participants.
- Randonnée à la journée autour d'Oqaatsut pour profiter des paysages : lacs, toundra, montagnes, glaces et petites cabanes inuits. Prix : 95€/personne. Possible les jeudis et lundis. Minimum 2 participants.

🏠 Hébergement : [Hôtel](#)

---

#### JOUR 12

### 📍 Journée libre à Ilulissat ou Oqaatsut

Journée libre à Ilulissat ou Oqaatsut (voir les options ci-dessus).

🏠 Hébergement : [Hôtel](#)

---

#### JOUR 13

### 📍 Ilulissat / Reykjavik

Transfert à l'aéroport. Vol pour Reykjavik. Transfert libre en ville.

🏠 Hébergement : [Guesthouse](#)

---

JOUR 14

📍 Reykjavik / Keflavik / Paris

Transfert en bus à l'aéroport. Vol retour.

📍 Options

## Les excursions facultatives :



### Sortie en bateau pour Rodebay

Après 1h30 de navigation vous atteignez Rodebay (Oqaatsut). Ce joli petit village composé de maisons pittoresques et colorées fut ainsi nommé au 18ème siècle par les chasseurs de baleines allemands, à cause de la couleur que prenait la mer lorsqu'une baleine était chassée. Départ à 14h du village pour la navigation retour.

--

Prix : 116€/Pers + 27€ pour un déjeuner au restaurant du village  
3 à 12 participants.

Départ toute l'année. Durée : 5 heures.



### Navigation au milieu des icebergs dans le fjord d'Ilulissat

Navigation magique au plus proche des montagnes de glace de l'icefjord d'Ilulissat. Site déclaré au patrimoine mondial de l'Unesco en 2004.

--

Prix : 95€/pers. Durée : 2h30. Départ à 10h ou 14h toute l'année.  
3 à 12 participants.

Excursion anglophone.



### Navigation au milieu des icebergs dans le fjord d'Ilulissat au soleil de minuit

Navigation magique au soleil de minuit au plus proche des montagnes de glace de l'icefjord d'Ilulissat. Site déclaré au patrimoine mondial de l'Unesco en 2004.

--

Prix : 95€/pers. Durée : 2h30. Départ entre 20h et 22h de mai à août.  
3 à 12 participants.

Excursion anglophone.





### Visite guidée d'Ilulissat

Découverte de l'histoire d'Ilulissat. Départ du centre historique avec ses bâtiments datant de la première colonie danoise avec le port, l'église et le musée. A la fin du tour possibilité de tester un repas de mets groenlandais au restaurant.

--

Prix : 44€/pers + 38€ pour le repas

Départ toute l'année. Durée 4heures.

1 à 12 participants.

Excursion anglophone.



### Randonnée dans la vallée de Semermiut

Randonnée dans la vallée de Semermiut

Randonnée guidée dans un lieu sacré des Inuits qui s'y sont installés il y a plus de 3000 ans. Découverte des innombrables icebergs du Icefjord. Un incontournable au départ d'Ilulissat.

--

Durée : 5 heures ; Niveau facile ; Période : Toute l'année.

Prix 70€/pers

1 à 12 participants.

+ En savoir +

## Détail du voyage

### Niveau

1 à 6h de marche par jour. Les dénivelés sont modestes. Randonnées en général hors des sentiers, avec quelques passages de gués. Pas de difficulté particulière, hormis l'adaptation à des températures relativement fraîches et l'isolement relatif à ce type de destination.

### Esprit du voyage

Grâce à notre expérience sur le terrain, nous vous proposons ce voyage accessible sans guide - accompagnateur. Vous êtes sous votre propre responsabilité lors des randonnées et balades.

## Alimentation

A bord du bateau côtier aucun repas n'est inclus. Vous pourrez vous restaurer à la cafétéria :

Petit-déjeuner buffet 70DKK

Déjeuner Buffet 70DKK

Dîner (plat chaud) 90DKK

Dîner 2 plats 130DKK

Les en-cas :

Sandwich crevette, saumon ou flétan 42DKK

Sandwich au fromage 25DKK

Hot dog 55DKK

Salade 35DKK

Café ou thé 14DKK

Bière 42DKK

Verre de Vin 35DKK

A Ilulissat : Il vous faudra prévoir de quoi vous restaurer. Vous pourrez acheter vos denrées dans des épiceries et supermarchés (prévoir un budget de ~20 €/jour). Vous trouverez aussi des petits restaurants et cafés. (~35 €/ repas).

---

## Hébergement

A Copenhague : en hôtel

A Kangerlussuaq : en auberge

A Sisimiut : en hôtel

Le Sarfak Ittuk a été construit en 1992 et modernisé. Il mesure 73 mètres de long et 11 mètres de large. Il peut atteindre une vitesse de 13 nœuds. L'équipage compte 22 personnes. Le navire est pourvu d'une cafétéria, d'un salon avec fenêtres panoramiques, salle de jeux et une infirmerie.

La capacité du navire est de 249 passagers. Les lits sont répartis de la manière suivante :

- 104 lits en cabines single, twin, triple et quadruple (litière incluse, salle de bain et toilettes privées)

- 85 lits dans des compartiments de 4 personnes (litière incluse, salle de bain et toilettes en commun dans le couloir)

- 60 couchettes (litière non incluse)

Internet à bord : 100DKK pour 2h de connexion.

A Ilulissat : nous vous proposons les nuitées en auberge de jeunesse, située près du centre-ville, des commerces et du port. Hébergement de confort simple avec douche et toilettes sur le palier en commun. Accès à une cuisine, téléphone, machine à laver et un salon avec Télévision. Petits-déjeuners compris. Nous proposons une option confort en hôtel à Ilulissat. Dans ce cas les transferts aéroport sont compris.

Au Groenland, les hébergements sont rares et le plus souvent de petite taille. De plus, la belle saison étant courte (environ deux mois), il est difficile de se loger durant l'été.

---

## Déplacement

Les transports au Groenland se font en bateau, un beau moyen pour profiter des paysages.

---

## Budget & change

Au Groenland, la monnaie est la couronne Danoise. Vous pouvez faire le change en France. Attention, la vie est chère au Groenland et le prix d'un souvenir peut vite monter à plus de 500DKK. 1 € = ~ 7,46 DKK.

Au Groenland, vous pourrez absolument tout régler en carte bleue.

[Excepté les petits produits des artisans]

---

## Equipement



### Vêtements à prévoir

- Une paire de chaussures de randonnée robustes (Tige haute)
  - Des sandales de randonnées (rivières, plages, refuge)
  - Une veste cirée (ou Gore-Tex)
  - Un sur-pantalon imperméable (ou Gore-Tex)
  - Un pantalon de randonnée
  - Des pulls en laine polaire
  - Des sous-vêtements haut et bas thermiques
  - Des chaussettes en laine bouclée ou synthétiques
  - Des tee-shirts
  - Une chemise en laine et fibres confortable
  - Un bonnet et des gants en laine
  - Un chapeau avec une moustiquaire & crème anti-moustique
  - Une serviette-éponge
  - Un maillot de bain (pour l'Islande)
- 



### Equipement à prévoir

- Des bâtons de marche (optionnel)
  - Un sac de couchage (confort 15°C)
  - Des lunettes de soleil hautes protection
  - Une petite trousse de toilette (idéalement avec des produits biodégradables / naturels)
  - Une pharmacie personnelle (élastoplaste, aspirine, pansements...)
  - De la crème solaire hydratante (visage et lèvres)
  - Du papier hygiénique + un briquet
  - Un couteau
  - Une gourde thermos incassable
- 

## Formalités & santé

## Passeport

Être munis d'un passeport en cours de validité.

ATTENTION, à partir du 15 janvier 2017, un enfant qui voyage à l'étranger sans être accompagné de l'un de ses parents doit présenter les 3 documents suivants :

- Pièce d'identité valide du mineur : passeport + visa éventuel en fonction des exigences du pays de destination (à vérifier en consultant les fiches pays du site [diplomatie.gouv.fr](http://diplomatie.gouv.fr))
- Photocopie du titre d'identité valide du parent signataire : passeport
- Formulaire d'autorisation de sortie du territoire signé par l'un des parents titulaire de l'autorité parentale.

Pour tout complément d'informations: <https://www.service-public.fr/particuliers/vosdroits/F1359>

Attention: pour les croisières / Passeport valable 3 mois après la date de retour.

---

## Visa

Non

---

## Carte d'identité

Non

---

## Vaccins

Aucune vaccination exigée.

Pour toutes les destinations, immunisation à jour conseillée contre :

- diphtérie, tétanos, poliomyélite (pour les expéditions polaires, le tétanos peut être une complication des gelures graves)
  - coqueluche et rougeole
  - hépatite B (maladie sexuellement transmissible) ;
  - hépatite A (maladie transmise par l'alimentation) ;
  - rage, en cas de séjours prolongés et très rustiques.
- 

## Recommandations sanitaires

Depuis la pandémie, la plupart des pays n'accueillent que des personnes vaccinées contre la COVID à 100% (2 doses) avec pass sanitaire valide. Pensez à vous informer régulièrement sur les conditions sanitaires, et gardez en tête qu'elles sont évolutives.

Avant votre départ, pensez à vous procurer la Carte Européenne d'Assurance Maladie (CEAM) : elle vous permet de bénéficier de la prise en charge des soins médicaux nécessaires au cours de votre séjour

---

# “ *Tikilluarit Kalaallit Nunaat* ”

Terre lointaine et mystique, le Groenland résonne en nous comme une terre d'aventure hors du commun. Si vous avez parcouru le monde, il vous reste le Groenland.

Longtemps réservé à une poignée d'explorateurs, ces terres lointaines où les routes sont inexistantes, se découvrent par la mer ou à pied. Pionniers du voyage d'aventure en terres polaires, 66°Nord est présent au Groenland depuis près de 20 ans. Notre implantation dans ce pays nous permet de vous proposer des itinéraires inédits, des explorations hors des sentiers battus accompagnés par nos guides spécialistes, ainsi que des découvertes en individuel et sur mesure !

Pays des icebergs, des baleines, du kayak mais aussi du traîneau et des aurores boréales, le Groenland bouleverse autant qu'il transporte. Chez 66°Nord, nous vous proposons de le découvrir le plus simplement possible, grâce aux moyens de déplacements locaux et, ou ancestraux. En été, quand les eaux sont libres de glaces et les côtes laissent la végétation arctique se dévoiler, nous organisons donc des séjours kayak et rando pour une expérience au plus proche de la nature brute et sauvage du Groenland. Au printemps, quand la neige recouvre le sol et la banquise la mer, c'est en raquettes, en ski/pulka ou encore en traîneau à chiens que nos séjours vous font découvrir les zones les plus remarquables et diversifiées de la côte Est et de la baie de Disko. Nous avons créés pour vous des voyages exclusifs pour découvrir ce territoire en toute saison, en bivouac à l'image des chasseurs partant plusieurs mois, ou en dur dans les maisons colorées ou cabanes de chasseurs groenlandaises.



D É C O U V R E Z

# Le Groenland

## Quelques chiffres

---



Superficie :

**2 166 086 km<sup>2</sup>**



Population :

**55 847 habitants**



Décalage horaire :

**-4h00 à -3h00**

- 4h00 qu'en France en été

- 3h00 qu'en France en hiver

## Infos pratiques

---



Langue :

**Groenlandais**

En 2009 la langue officielle devient le Groenlandais (Kalaallisut), devant le Danois. Il fait partie des langues Inuit avec la particularité d'utiliser l'alphabet latin, ce qui n'est pas le cas de toutes. Cette langue appartient au groupe des langues Agglutinantes et Polysynthétiques. C'est-à-dire que chaque mot est constitué d'un assemblage de mots qui ont été réduits de façon synthétique. Ne soyez pas surpris devant la longueur de certains mots, puisqu'un mot peut-être une phrase à lui tout seul.



Electricité :

**220 V**

Prises identiques aux prises françaises. Si vous dormez en auberge ou en gîte vous pourrez régulièrement charger les batteries de vos appareils électroniques. Attention, il n'y a pas de possibilité de recharger les batteries pendant un raid. Photographes : prévoyez des batteries supplémentaires !



Monnaie & change :

**Couronne danoise**

Il est possible de faire du change en France ou bien de retirer directement à votre arrivée sur place. Les cartes de crédit internationales sont acceptées dans la plupart des commerces. Ces paiements peuvent éventuellement être soumis à des frais, selon votre banque. Attention, la vie est chère au Groenland et le prix d'un souvenir peut vite monter à plus de 50 euros.

## Géographie

---

Le Groenland est l'île la plus grande du monde. Sa situation aux confins de l'Atlantique nord et de la mer polaire fait qu'elle est entourée principalement de courants froids. Ses rivages constamment refroidis et le rayonnement glacial provenant de l'inlandsis lui confèrent son climat arctique.

## Us et coutumes

---

Les Groenlandais sont des descendants de chasseurs-cueilleurs nomade. Ce peuple s'est donc adapté à son environnement rude et a vécu en autarcie pendant de nombreux siècles en croyant aux esprits de la nature. Les Danois les ont rattaché à leur royaume et ont, en l'espace d'un siècle,

inlandsis qui couvrent son sommet arctique.

L'Inlandsis couvre 1 833 900 km<sup>2</sup> et s'étend du nord au sud sur 2 500 km et jusqu'à 1 000 km de l'est à l'ouest. En son milieu, la glace atteint 3 km d'épaisseur. C'est le long des côtes et sur les îles que se trouvent les régions que la glace ne recouvre pas, soit 341 700 km<sup>2</sup>, cela sur une largeur maximale de 200 km mais les fjords, qui les pénètrent profondément, font communiquer l'inlandsis avec la mer. Le paysage groenlandais est le résultat des événements de l'époque glaciaire, mais plusieurs endroits portent des traces de processus géologiques tels que tremblements de terre, formations de chaînes montagneuses, activité volcanique... Il n'est donc pas étonnant que le Groenland soit un eldorado pour ceux qui s'intéressent à la géologie.

leur royaume et ont, en réponse à un siècle, bouleversé le mode de vie et de croyances traditionnelles des groenlandais qui sont passés en ce temps très court, d'un mode de vie nomade à un mode de vie plus moderne et sédentaire. On trouve donc au Groenland une grande partie du confort moderne même si l'eau courante et les toilettes ne sont pas installées dans tous les villages et que le phoque, la baleine et tous les animaux issus de la chasse, continuent de constituer une grande partie de leur alimentation.

Ainsi, ne soyez pas choqués de voir des chasseurs revenir avec des phoques ou des rennes et n'oubliez pas qu'il n'y a pas d'animaux d'élevage au Groenland ! Vous aurez d'ailleurs peut-être l'occasion de goûter au ragoût de phoque ou au matak : gras de baleine fraîchement découpé. Mais les plats à base de crevettes, de flétan, morue ou même d'omble chevalier conviennent souvent mieux à nos papilles occidentales.

Les chiens de traîneau sont considérés comme des outils de travail et les Groenlandais se comportent avec eux comme des chefs de meute. Un œil non averti pourra donc trouver certains traitements de ces animaux brutaux mais les mushers respectent leurs chiens et les reprennent uniquement pour éviter des comportements dangereux qui auraient de lourdes conséquences sur la banquise.

Sachez également que l'introduction de l'alcool a fait de gros dégâts dans le pays et que la vente d'alcool fort est très réglementée sur le territoire pour limiter les dépendances.

Les Groenlandais sont un peuple souriant et accueillant et sont férus d'arts et de chant. Ils fabriquent de petits totems en forme d'animaux appelés tupilak mais également de nombreux objets à base d'os ou de peaux puisque tout est récupéré dans l'animal chassé. Les danses traditionnelles racontent des récits de chasse et permettent de mieux comprendre la culture groenlandaise. Ce peuple profite de l'instant et se projette peu dans l'avenir, portant en eux une douceur de vivre qui contraste pleinement avec la rudesse des conditions de vie.

QUAND PARTIR

# Saisons, climat, festivités

## Printemps



Les températures remontent et passent de  $-25^{\circ}\text{C}$  en février jusqu'à atteindre des températures positives 3 mois plus tard durant le mois de mai provoquant le début de la fonte des neiges et la débâcle de la banquise.

Le froid est sec et les averses de neige sont limitées à l'Ouest et plus conséquentes à l'Est. La période de mi-

février à mi-avril est donc à privilégier car les températures sont meilleures et les conditions de neige et de glace demeurent excellentes.

La durée du jour est similaire à celle que l'on retrouve en France permettant de belles journées d'activité. Vous pourrez ainsi découvrir les fjords et massifs enneigés et progresser sur la banquise en ski, en raquettes ou en traîneau tout en profitant de nuits sombres, idéales pour observer les aurores boréales.

## Activités

---





## Été



Il commence en juin et finit avec le mois d'août. Le Gulf Stream remontant sur la côte ouest permet à cette zone d'avoir des températures oscillant entre 8°C et 15°C voire 20°C et un ensoleillement conséquent.

Il n'est toutefois pas impossible de retrouver des averses de neige ponctuelles à partir de fin août avec une

pluviométrie plus importante : l'automne approche déjà. La côte Est est plus froide de 5°C environ car bordée par un courant froid qui fait redescendre la banquise le long de ces terres.

Le jour est permanent au niveau du cercle polaire. On retrouve de l'obscurité au niveau du cercle polaire à la mi-août, on peut alors espérer observer des aurores boréales. L'été est donc la période idéale pour découvrir le Groenland lors d'un séjour aventure avec des bivouacs sous tente parmi les plus beaux que l'on puisse imaginer ou en dormant en auberge ou dans les maisons communales des villages pour ceux qui veulent plus de confort. Vous pouvez randonner pour arpenter les vallées glaciaires ou surplomber les fjords, naviguer en kayak pour approcher les icebergs et essayer d'apercevoir phoques et baleines ou partir en croisière sur un voilier pour couvrir plus de distance et découvrir par la mer la richesse de ce territoire et accoster dans des criques comme dans des petits villages isolés.

### Activités

---



## Automne



L'automne ne dure que quelques semaines entre septembre et octobre. Les températures baissent tout comme la durée du jour, la végétation arctique se part de sa robe automnale et se prépare à hiverner.

Cependant, on peut toujours voyager au Groenland en septembre pour un court séjour en baie de Disko, à

Kangerlussuaq ou dans le sud. Les observations d'aurores boréales sont nombreuses et la luminosité suffisamment bonne pour faire des sorties à la journée en rando ou bateau. Pour les plus sportifs et les plus givrés, c'est également la période où a lieu le marathon du cercle polaire qui vous amènera à courir sur l'inlandsis sur la terre des boeufs musqués.

### Activités

---



## Hiver



L'hiver est la saison la plus longue. Au niveau du cercle polaire, la période d'ensoleillement est limitée voire nulle pendant plus de 2 mois (décembre janvier). Les températures sont entre  $-35$  et  $-15^{\circ}\text{C}$  sur les côtes.

D'octobre à mi-février les conditions climatiques et le faible ensoleillement rendent les conditions de voyage



difficile mais pas impossible si vous souhaitez une expérience de nuit polaire. La faible luminosité n'empêchera donc pas les plus courageux de faire du traineau dans la baie de Disko et ils seront récompensés par des aurores boréales. Le retour du soleil est un événement fêté dans chaque village et est un moment très particulier à partager avec les Groenlandais à cette période. (Période de janvier à février selon les latitudes des villages)

### Activités





# Climat & ensoleillement

## Ilulissat

	JANV.	FÉVR.	MARS	AVR.	MAI	JUIN	JUIL.	AOÛT	SEPT.	OCT.	NOV.	DÉC.
 Durée du jour	02h10	07h20	11h05	16h00	21h30	24h00	24h00	18h00	13h30	09h10	04h20	00h00
 Températures moyennes	$-16^{\circ} / -10^{\circ}$	$-18^{\circ} / -11^{\circ}$	$-19^{\circ} / -11^{\circ}$	$-12^{\circ} / -5^{\circ}$	$-3^{\circ} / 3^{\circ}$	$2^{\circ} / 8^{\circ}$	$5^{\circ} / 11^{\circ}$	$4^{\circ} / 10^{\circ}$	$0^{\circ} / 5^{\circ}$	$-6^{\circ} / -1^{\circ}$	$-10^{\circ} / -5^{\circ}$	$-15^{\circ} / -8^{\circ}$

## Narsarsuaq

	JANV.	FÉVR.	MARS	AVR.	MAI	JUIN	JUIL.	AOÛT	SEPT.	OCT.	NOV.	DÉC.
 Durée du jour	06h20	08h30	11h20	15h40	17h30	19h20	18h40	16h00	13h00	10h10	07h25	05h30
 Températures moyennes	$-11^{\circ} / -3^{\circ}$	$-10^{\circ} / -1^{\circ}$	$-9^{\circ} / 0^{\circ}$	$-4^{\circ} / 4^{\circ}$	$1^{\circ} / 9^{\circ}$	$5^{\circ} / 13^{\circ}$	$6^{\circ} / 15^{\circ}$	$6^{\circ} / 14^{\circ}$	$2^{\circ} / 9^{\circ}$	$-2^{\circ} / 4^{\circ}$	$-7^{\circ} / 0^{\circ}$	$-10^{\circ} / -2^{\circ}$



# et festivités



## Janvier : Le retour du soleil

La date est différente selon le village et sa latitude. Les Groenlandais fêtent le retour du soleil après les longs obscurs mois d'hiver. L'occasion de sorties familiales en traîneau à chien, en raquettes...



## Fin Février : Nuuk Snow Festival

En février (ou mars selon les conditions météorologiques), Nuuk accueille les meilleurs sculpteurs sur neige ou sur glace de la planète, dont les outils sont obligatoirement traditionnels.



## Avril : Avannaata

La course de traîneau la plus populaire du pays qui rassemble dans le nord ouest du pays des mushers venu de tout le Groenland pour désigner leur champion dans une course épique et festive.



## 21 Juin : Fête nationale

Célébration du jour le plus long de l'année, la fête nationale « Illortuneq » est un événement phare dans le calendrier groenlandais. A cette occasion, partout dans le pays, les festivités sont organisées. Habillé de leur costumes traditionnels colorés,



## Aout : Festival d'art de Disko et de nourriture d'Igasa

Festival de musique et de théâtre qui se déroule sur des scènes extérieures à Ilulissat et Oqaasut. Des artistes locaux et internationaux se produisent pour un échange culturel unique au Groenland. Pour les amateurs de gastronomie locale, c'est au sud d



## Octobre : Marathon du cercle polaire

Un marathon unique au monde qui se déroule au niveau du cercle polaire et dont une partie de l'itinéraire se déroule sur l'inlandsis, à même la glace... une course givrée avec frissons garantis!



## Décembre : Noël et Nouvel an

Traditionnelles fêtes de fin d'année.

NOTRE CAMP DE BASE

# au Groenland



## Baie de Disko

### Ilulissat

📍 [69.219812, -51.098603](#)

Nous opérons nos circuits à partir de nos deux camps de base.

Le premier est situé dans le village de Tasilaaq sur la côte Est. Nous y organisons nos treks en été et expéditions en ski ou raquettes au printemps sur le bord du fjord Sermilik entre pics effilés et inlandsis.

Le second se trouve à Ilulissat en baie de Disko. Cette base kayak en été sert de point de départ à l'ensemble de nos séjours en kayak ou en randonnée dans la baie. Nous sommes dans la baie générant les plus gros icebergs de l'hémisphère nord. Implanter notre base kayak ici est donc apparu comme une évidence afin de pouvoir approcher ces colosses de glaces. Au printemps, cette base est le point de départ de nos expéditions en ski ou raquettes/pulka et en traîneau.

Nous stockons dans nos camps de base l'ensemble du matériel spécifique que nous vous prêtons sur les circuits pour que vous veniez uniquement avec vos affaires de montagne.

A destination exceptionnelle, équipe exceptionnelle. Durant votre séjour, vous serez accompagné par nos encadrants les plus expérimentés afin de vous permettre de profiter de votre séjour en toute sécurité dans cet univers sauvage. Enfin, nous opérons avec des équipes groenlandaises pour la logistique de portage en bateau l'été et en traîneau traditionnel au printemps.