



CANADA

Trek et randonnée dans la belle province



Trek



Randonnée



Durée 20 jours



Niveau Modéré



Descriptif :

La Gaspésie est une terre d'accueil chaleureuse et sa nature généreuse offre aux voyageurs de passage des paysages à couper le souffle. Cette péninsule à l'est du Québec bordée de hautes falaises battues par l'océan, et aussi le territoire des Premiers peuples Mic-Mac propose de belles randonnées dans les parcs où toundra, forêts mixtes et subalpines côtoient les troupeaux de caribous. Sur la pointe à l'est, l'île Bonaventure et le rocher Percé, prolongement maritime des Appalaches est le refuge de 200 000 oiseaux, dont les fous de Bassan. En fin de séjour, passage à Tadoussac pour l'observation des baleines.



Les points forts :

- Visite de Montréal et de Québec et de villages de charme
- Observation de la faune
- Découverte des parcs de la Gaspésie

€ Budget

Budget :

Base 2 personnes : A partir de 2300 €

Budget indiqué par personne, selon période et disponibilité.

Le prix comprend :

- 19 nuits en hôtel, chalet, auberge et tente Huttopia
- 8 petits-déjeuners, 3 déjeuners, 3 dîners (le nombre de repas pourra différer ou être ajusté selon la catégorie d'hébergement)
- 19 jours de location de voiture (pour un véhicule type routière, kilométrage illimité, Assurances vol & accident, Responsabilité civile)
- Le traversier entre Forestville et Rimouski (jour 8)
- Le transport des bagages et de la nourriture pendant le trek à Charlevoix (jours 5 à 7) et le transfert du véhicule à la fin du trek
- Les entrées dans les parcs nationaux indiqués au programme
- Les services d'une équipe de guides naturalistes à l'auberge de montagne des Chic-Chocs
- Le prêt d'un sac de couchage et d'une glacière (sur demande, prise et remise à Montréal)
- L'assistance 24h/24h
- Un road book personnalisé selon vos options et l'aménagement de votre voyage
- Assistance téléphonique disponible 24h/24 - 7j/7

Le prix ne comprend pas :

- Les frais d'inscription (à partir de 12 ans) : 18 € par personne
- Le vol international
- Les taxes aériennes

A payer sur place :

- Les repas (sauf 8 petits-déjeuners, 3 déjeuners, 3 dîners) : comptez 7 à 15 CAD pour les petits déjeuners et pique-niques et 15 à 40 CAD pour les dîners
- Les boissons
- Les dépenses personnelles
- Les pourboires
- L'essence
- Options :
- Croisière jusqu'à l'île de Bonaventure : environ 24 eur + 3 eur par personne pour débarquer sur l'île
- Location de kayak ou canoë : à partir de 15 euros pour 1 heure, à réserver et payer sur place

Assurances au choix

- Assurance assistance rapatriement : 2,5 % du voyage par personne
- Assurance multirisque : 4,1 % du voyage par personne
- Assurance premium (valable pour tout voyage dont le montant dépasse 8000€/pers.) : 5 % du voyage par personne



Jour par jour

Jour par jour :

Voyagez sur mesure !

Nous vous proposons un itinéraire que nous avons conçu. Celui-ci est indicatif et modulable. Sans engagement, prenez contact avec l'un de nos conseillers spécialistes. Il se fera un plaisir de composer avec vous l'itinéraire de votre choix, jour par jour dans un devis personnalisé et détaillé.

JOUR 1

📍 Paris / Montréal

Arrivée à l'aéroport international de Montréal et prise en charge du véhicule de location. Soirée en ville.

🏠 Hébergement : [Auberge](#)

JOUR 2

📍 Parc National de la Jacques-Cartier

Vous vous rendez vers Le Parc National de la Jacques-Cartier. Les plus belles vallées glaciaires se trouvent au sein de ce parc, et notamment la vallée de la Jacques-Cartier, spectaculaire avec son encaissement de 550 mètres où serpente la rivière du même nom. Vous vous installez dans votre chalet pour les trois prochaines nuits.

🏠 Hébergement : [Chalet](#)

🚗 Transport : [300 km](#)

JOURS 3 À 4

📍 Parc National de la Jacques-Cartier

Plus de 100 km de sentiers de randonnée pédestre permettent une belle exploration du parc, à votre rythme. Il est également possible de louer sur place des canoës et kayaks, pour découvrir cette vallée à la manière des premiers explorateurs de la Jacques-Cartier. A vous de choisir entre découverte sportive ou paisible...

🏠 Hébergement : [Chalet](#)

JOUR 5

📍 Trek de la traversée charlevoisienne

Départ pour un trek de trois jours dans les paysages grandioses du Québec. Notre équipe logistique s'occupe du portage de vos bagages d'un refuge à l'autre, vous ne portez que votre pique-nique du midi et vos effets personnels pendant la traversée.

Vous abordez une succession de descentes qui vous conduisent au pied du contrefort des hauts-monts de Charlevoix. Ces descentes proviennent d'un cratère créé par la chute d'un astéroïde tombé sur la région il y a 350 millions d'années. Après cette belle journée de 16.7 km, vous atteignez votre objectif : le chalet de la Marmotte.

🏠 Hébergement : [Chalet](#)

🚗 Transport : [170 km](#)

JOUR 6

📍 Trek de la traversée charlevoisienne

Vous vous rendez vers une vallée glacière pour une longue montée qui vous conduira sur la Noyée. Cette montagne aux multiples sommets donne l'illusion, pour qui la regarde des basses terres, qu'il s'agit d'une femme enceinte se reposant sur le dos. Cette montée en altitude est riche en points de vue pour les amateurs de photos. À votre arrivée au chalet La Chouette, vous aurez parcouru 12.5 km sur un dénivelé de plus de 300 mètres.

🏠 Hébergement : [Chalet](#)

JOUR 7

📍 Fin du trek - Tadoussac

Vous vous rendez ce matin à un des plus beaux points de vue de la région. Suite à une lente montée, vous aurez la chance, une fois de plus, d'admirer un paysage largement façonné par le passage des glaciers ainsi qu'une entorse à la croûte terrestre que l'on nomme ici la faille des Hautes Gorges, un autre vestige résultant du météorite. Plus loin, la piste s'ouvre soudainement sur une forêt que l'on nomme érablière à ormes et à frênes. Il y a de quoi se sentir minuscule devant ces arbres gigantesques datant de plus de 300 ans. Après ces quelques 18.2 km, vous atteignez la fin du trajet. Remise du matériel à Saint-Urbain.

Poursuite de votre voyage vers Tadoussac. Son estuaire est reconnu mondialement pour l'observation des baleines qu'on peut y faire. Installation à l'hôtel pour la nuit.

🏠 Hébergement : [Hôtel](#)

🚗 Transport : [130 km](#)

JOURS 8 À 10

📍 Réserve Faunique de Matane

Vous empruntez le traversier et rejoignez la réserve faunique de Matane. Cette réserve est connue pour abriter de nombreux originaux : on trouve sur moins de 1300 km² plus de 4000 de ces cervidés ! Vous passez 3 nuits en pension complète à l'Auberge de montagne des Chic-Chocs. Perchée à 615 m d'altitude, cette auberge 4 étoiles est située à 55 km au sud de Cap-Chat dans un site isolé inaccessible en voiture. Vous laissez votre véhicule au bureau d'accueil de Cap-Chat, et un transfert est organisé jusqu'à l'hébergement en véhicule adapté aux chemins forestiers (1h30). A l'arrivée, vous rencontrez les guides naturalistes de l'auberge qui vous orienteront pour découvrir au mieux ce site très sauvage. Au programme: sommets de plus de 1000 m, présence des 3 grands cervidés (original. caribou, cerf), grande diversité de végétation, ... ! Tout en profitant du confort et de la convivialité du lodge.

🏠 Hébergement : [Auberge](#)

JOURS 11 À 12

📍 Gaspé

Vous longez aujourd'hui la magnifique côte du Bas-St-Laurent où la splendeur du fleuve et un riche patrimoine maritime s'offrent à vous. Installation l'hôtel pour deux nuits.

🏠 Hébergement : [Hôtel](#)

🚗 Transport : [210 km](#)

JOUR 13

📍 Percé

Vous mettez maintenant le cap sur Percé. Le village de Percé est bien connu pour son fameux rocheux qui constitue l'attrait touristique naturel le plus célèbre de tout le Québec. Plusieurs belvédères (mont Joli, mont Sainte-Anne, Pic de l'Aurore et plusieurs autres) vous le présentent sous des angles différents. Vous pourrez même atteindre le trou à pied si la marée est basse. L'après midi sera consacrée à la découverte de l'île Bonaventure (4,16 km²), située juste en face du village. Cette île comporte une des plus importantes colonies de fous de Bassan au monde et plusieurs autres espèces d'oiseaux (macareux, cormorans, godes, etc.). Plusieurs sentiers de randonnée s'offrent à vous pour parcourir cette île (excursions optionnelles à réserver sur place).

🏠 Hébergement : Hôtel

📍 Transport : 60 km

JOURS 14 À 15

📍 Parc National de la Gaspésie

Haut lieu de la randonnée pédestre, le parc national de la Gaspésie donne accès à un environnement montagnard exceptionnel. Parmi eux se trouve le mont Jacques-Cartier, le deuxième plus haut sommet du Québec. Il est fréquent d'observer depuis le sommet des caribous. L'altitude de ces montagnes influence profondément le climat qui modèle tout le paysage. Vous vous installez pour deux nuits à Sainte-Anne-des-Monts, pour vous permettre de profiter au maximum de cette environnement montagneux.

📍 Transport : 300 km

JOUR 16

📍 Parc National du Bic

Route vers le Parc National du Bic, dans l'estuaire maritime du fleuve Saint-Laurent. Tout un paysage de caps, baies, anses, îles et montagnes s'offre à vous. Vous dormez dans une tente Huttopia, hébergement typique québécois, à mi-chemin entre le refuge et la tente.

🏠 Hébergement : Tente

📍 Transport : 240 km

JOURS 17 À 18

📍 Québec

Route pour la ville de Québec. Exceptionnelle tant par l'éblouissante richesse de son patrimoine architectural que par la beauté de son site, elle évoque davantage l'Europe que l'Amérique par son atmosphère et son architecture. Installation à l'hôtel pour les 2 prochaines nuits et visite de cette superbe ville fortifiée (Vieux-Québec, Château Frontenac, Plaines d'Abraham, musées...).

🏠 Hébergement : Hôtel

📍 Transport : 300 km

JOUR 19

📍 Québec - Montréal

Vous rejoignez Montréal et poursuivez votre découverte de cette superbe ville.

🏠 Hébergement : [Hôtel](#)

🚗 Transport : [270 km](#)

JOUR 20

📍 Montréal

Remise du véhicule à l'aéroport et vol retour pour la France.

[+](#) En savoir +

Détail du voyage

Nombre de participants

De 1 à 6 participants

Esprit du voyage

Grâce à notre expérience sur le terrain, nous vous proposons ce voyage en liberté, accessible sans guide - accompagnateur. Vous êtes sous votre propre responsabilité lors du voyage. En toute liberté et en autonomie vous prendrez la route, vous vous arrêterez et vous vous baladerez quand bon vous semble. Avec les vols, la location de la voiture et les hébergements réservés à l'avance, vous pourrez aborder votre voyage en toute tranquillité.

Alimentation

N'oubliez pas que vous bénéficiez de produits détaxés à l'aéroport d'embarquement.

Hébergement

- Hébergement en auberge ou gîte en chambre double.

Déplacement

Voiture de location.

Budget & change

La carte de crédit Visa et Mastercard sont acceptées quasiment partout. Vous pouvez l'utiliser pour régler vos achats et vos repas ou retirer de l'argent. Vous pourrez aussi changer des euros.

1 Euro = 1,54 \$CAN au 20/12/2018

Pourboires

Aux États-Unis et au Canada, le service n'est jamais compris dans les prix. Dans les bars, restaurants et tous les endroits où un service vous est fourni, il est attendu que vous laissiez un pourboire compris entre 15 et 20% du montant global. Sachez que beaucoup d'employés dans les métiers de service ne se rémunèrent qu'avec les pourboire (tip). Il serait très mal perçu de ne rien donner, ou de ne pas donner assez. Même lors de paiement par Carte bancaire, vous indiquerez le montant du pourboire que vous souhaitez laisser.

Équipement



Vêtements à prévoir

- Bonnet ou cagoule en polaire.
 - Casquette ou chapeau.
 - Sous-vêtements respirant en fibres synthétiques.
 - Polaire.
 - Veste imper-respirante dotée d'une membrane, de type Gore-Tex.
 - Un poncho ou une cape de pluie.
 - Pantalon de randonnée synthétique et respirant.
 - Shorts.
 - Maillot de bain.
 - Gants en polaire.
 - Chaussettes en fibres synthétiques.
 - Chaussures de randonnée.
-



Équipement à prévoir

- Des bâtons de marche (facultatif)
- Un bloc-notes
- Un appareil photo
- Des lunettes de soleil
- Une trousse de pharmacie personnelle
- De la crème de protection solaire (visage et lèvres)
- Une gourde de 1 litre minimum, légère et en option isotherme
- Des sacs plastiques pour l'étanchéité de vos affaires

Formalités & santé

Passeport

Formalités consulaires pour les ressortissants de l'Union européenne et de la Suisse:

Dès votre inscription, merci de nous communiquer vos coordonnées de passeport (Nom - Prénom - Date de naissance - N° de passeport - Date d'émission et date d'expiration).

Actuellement pour un séjour touristique de moins de six mois, il n'y a pas d'obligation de visa et le passeport en cours de validité suffit, avec une validité dépassant d'au moins un jour votre séjour au Canada.

Les voyageurs doivent impérativement obtenir avant le départ une autorisation de voyage électronique (A.V.E.) pour entrer au Canada. Il vous faut compléter le formulaire en ligne de manière individuelle (une demande par personne) sur le site <http://www.cic.gc.ca/francais/visiter/ave-commencer-int.asp>. Il est nécessaire d'avoir une adresse électronique valide. Les frais de 7 CAD sont payables par carte bancaire Visa, Mastercard ou American Express.

L'AVE est accordée en quelques minutes mais nous vous recommandons d'effectuer votre demande aussitôt votre voyage confirmé. L'AVE est un document électronique lié au passeport et qui demeure valide pendant 5 ans ou jusqu'à l'expiration du passeport, selon la première de ces éventualités à survenir. Vous devez donc voyager avec le passeport déclaré lors de la demande AVE.

ATTENTION : Pour les femmes françaises, l'AVE doit obligatoirement être créée avec le nom de jeune fille. De ce fait, pour faciliter l'enregistrement à l'aéroport, nous demandons aux voyageuses au Canada de renseigner leur nom de jeune fille pour la réservation de leur billet d'avion.

Vous voyagez avec des enfants:

Les enfants sont soumis aux mêmes obligations de passeport et de visa que les adultes, décrites ci-dessus. L'inscription de mineurs sur les passeports des parents est désormais impossible, les mineurs doivent être titulaires d'un passeport individuel.

Il faut obligatoirement faire une demande d' AVE pour chaque enfant.

ATTENTION, à partir du 15 janvier 2017, un enfant qui voyage à l'étranger sans être accompagné de l'un de ses parents doit présenter les 3 documents suivants :

- Pièce d'identité valide du mineur : carte d'identité ou passeport + visa éventuel en fonction des exigences du pays de destination (à vérifier en consultant les fiches pays du site diplomatie.gouv.fr)
- Photocopie du titre d'identité valide du parent signataire : carte d'identité ou passeport
- Formulaire d'autorisation de sortie du territoire signé par l'un des parents titulaire de l'autorité parentale.

Pour tout complément d'informations: <https://www.service-public.fr/particuliers/vosdroits/F1359>

Pour les autres nationalités, se renseigner auprès des autorités consulaires du Canada dans votre pays.

ATTENTION, nous pouvons de façon exceptionnelle utiliser des compagnies américaines pour les voyages à destination du continent américain (nord et sud). Celles-ci font escale aux Etats-Unis : vous devez être en possession d'un passeport électronique ou biométrique valide 6 mois après la date de sortie des Etats-Unis (sous le mot passeport, se trouve un symbole sécurisé, un cercle à l'intérieur d'un rectangle).

Vous devez également demander une autorisation de voyage électronique (ESTA) sur le site officiel

<https://esta.cbp.dhs.gov>. Valable pour une durée de deux ans ou jusqu'à expiration du passeport, cette autorisation doit être demandée au plus tard 72h avant le départ ; nous vous recommandons d'en faire la demande dès la confirmation de votre voyage. L'ESTA est payante (14 USD à payer en ligne par carte bancaire). Le nom que vous renseignez sur le formulaire ESTA doit être le même que celui figurant sur vos billets d'avion et doit bien sûr apparaître sur votre passeport. Si le nom utilisé sur le formulaire ESTA est différent de celui de votre billet d'avion, votre embarquement sera refusé par la compagnie aérienne. Les mineurs doivent également solliciter l'autorisation ESTA. Le programme d'exemption de visa (Visa Waiver Program - VWP) permet aux ressortissants français d'accéder sans visa au territoire américain, soit en transit, soit pour un séjour de 90 jours maximum. Un visa est néanmoins nécessaire si vous n'avez qu'un passeport délivré en urgence. Par ailleurs, les voyageurs qui se sont rendus en Iran, Irak, Syrie, Libye, Somalie, Yémen ou Soudan depuis le 1er mars 2011 et les personnes ayant la nationalité iranienne, irakienne, syrienne ou soudanaise ne peuvent plus bénéficier du régime d'exemption de visa. Nous vous recommandons de suivre les derniers changements sur <http://www.diplomatie.gouv.fr/fr/conseils-aux-voyageurs/conseils-par-pays/etats-unis/> car la législation est en cours de changement aux Etats-Unis.

Visa

Pour un séjour touristique de moins de six mois, il n'y a pas d'obligation de visa mais il faut se prémunir d'une A.V.E (voir le paragraphe précédent 'passeport').

Carte d'identité

Non

Vaccins

Depuis la pandémie, la plupart des pays n'accueillent que des personnes vaccinées contre la COVID.

Les obligations sanitaires de chaque pays face à la pandémie évoluent fréquemment, il est important et de votre responsabilité de les consulter jusqu'au jour de votre départ sur le site du ministère des affaires étrangères, rubrique "Conseil aux voyageurs".

Recommandations sanitaires

Depuis la pandémie, la plupart des pays n'accueillent que des personnes vaccinées contre la COVID à 100% (2 doses) avec pass sanitaire valide. Pensez à vous informer régulièrement sur les conditions sanitaires, et gardez en tête qu'elles sont évolutives.

“ Ôh Canada ”

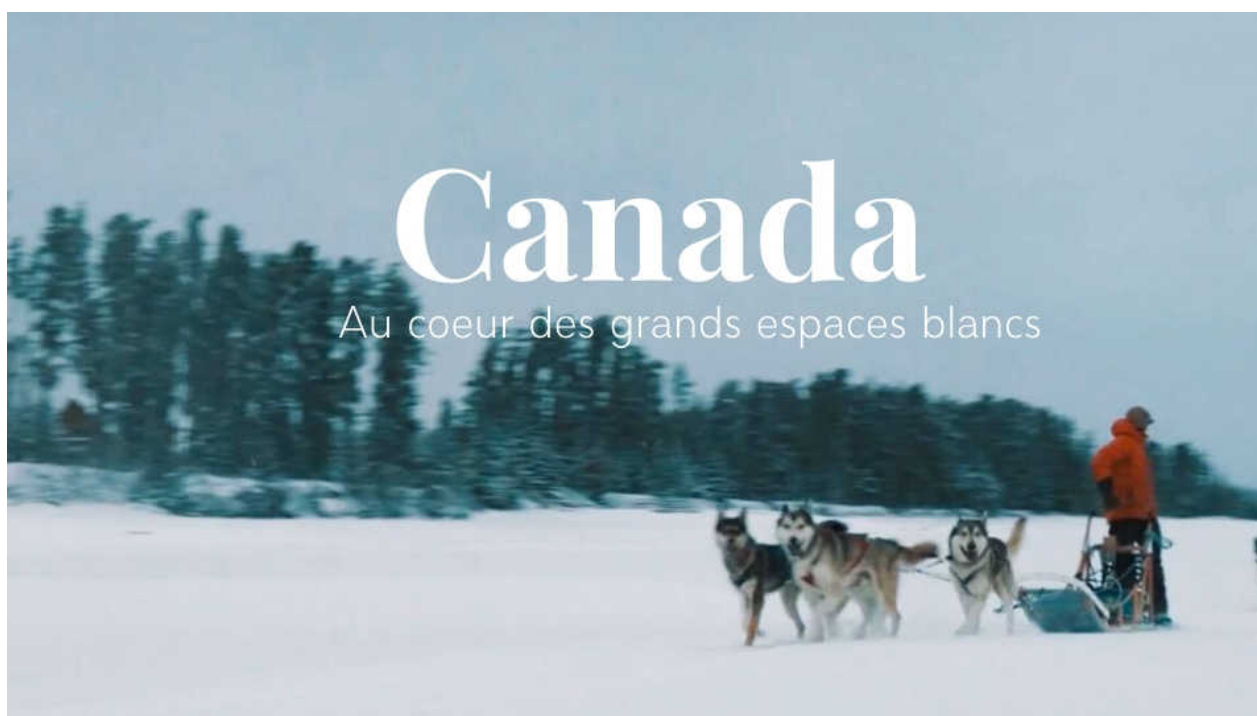
Nature qui règne en maître, un immense territoire du Pacifique à l'Atlantique, une faune sauvage préservée, un séjour au Canada c'est voir en grand ! Dans ce pays grand comme 18 fois la France, qui s'étend sur 5000 km d'Ouest en Est et se découpe sur 6 fuseaux horaires, une multitude de paysages et d'activités s'offre à vous. Et avec quatre saisons bien marquées, les expériences et modes de découverte de ce fabuleux territoire sont quasiment illimités.

66°Nord est présent au Canada depuis 1997, avec une agence à Montréal et une base multi-activités au lac Taureau. Grâce à notre implantation au Québec et à l'expertise de notre équipe locale, nous vous aidons à définir le voyage qui vous correspond. Que ce soit un voyage individuel et sur-mesure, des vacances en famille, ou un circuit en groupe accompagné, les itinéraires que nous traçons s'adressent aux amoureux des grands espaces et la nature... comme vous et nous !

Lorsque les températures avoisinent les -20°C et les arbres croulent sous la neige l'hiver, vous profitez de belles journées d'activités dans la nature assoupie et retrouvez un hébergement douillet au coin du poêle chaque soir. Au cœur de la forêt boréale du Québec et depuis la base 66°Nord, vous explorez un territoire sauvage et préservé, en raquettes à neige, traîneau à chiens ou motoneige. Le tout, en véritable immersion dans la vie canadienne, accompagnés de nos sympathiques guides locaux !

L'été venu, lorsque les rivières gonflent et la végétation reprend ses droits, c'est le moment propice pour les voyages itinérants en pleine nature et l'observation d'animaux sauvages. Descentes de rivières en canoë ou exploration à pied d'une région... vous découvrez des paysages spectaculaires et variés, tout en vous imprégnant de la culture du Canada, marquée par les histoires et légendes des grands explorateurs et coureurs des bois.

Lors de l'été indien, nous vous emmenons au Québec admirer les explosions de couleurs qui embrasent la belle Province. C'est l'occasion de profiter des dernières belles journées ensoleillées et d'aller à la rencontre des québécois sur une période moins touristique.



DÉCOUVREZ

Le Canada

Quelques chiffres



Superficie :

9 985 000 km²



Population :

37 589 262 habitants



Décalage horaire :

-9h00 à -6h00

Décalage horaire entre Paris et Montréal est de 6h00.

Décalage horaire entre Paris et Vancouver est de 9h00.

Infos pratiques



Langue :

Anglais et Français

La langue maternelle dominante est l'anglais dans toutes les provinces et territoires, sauf au Québec où la langue de Molière prédomine (environ 80% des habitants sont francophones). En Alberta et Colombie-Britannique, le français est peu courant, même s'il peut être bien compris par certains professionnels du tourisme. En tant que visiteur au Québec, vous ne pouvez manquer de connaître quelques expressions typiquement québécoises qui vous donneront un avant-goût de cette culture bien spécifique aux origines françaises mais qui a aussi su se doter de ses propres spécificités.

- Attache ta tuque : tiens-toi prêt
- Un bec : baiser
- Bibittes : insectes
- Bécosses (les) : toilettes sèches
- Jaser ou placoter : bavarder, papoter
- Mal de bloc : Un mal de tête
- Chum : petit ami
- Char : voiture
- C'est pas pire : C'est pas mal
- C'est correct : d'accord



Electricité :

110 V

Prévoir un adaptateur-transformateur. Si vous dormez en auberge ou en gîte, vous pourrez régulièrement charger les batteries de vos appareils électroniques. Attention, il n'y a pas toujours l'électricité dans les refuges ou les campings.



Monnaie & change :

Dollar Canadien

La carte de crédit Visa et Mastercard sont acceptées quasiment partout. Vous pouvez l'utiliser pour régler vos achats et vos repas ou retirer de l'argent. Vous pourrez aussi changer des euros. Taxes et Pourboires : au Canada, le service n'est jamais compris dans les prix.

Dans les bars, restaurants et tous les endroits où un service vous est fourni (taxis, excursions guidées, etc.), il est attendu que vous laissiez un pourboire compris entre 15 et 20% du montant global. Sachez que beaucoup d'employés dans les métiers de service ne se rémunèrent qu'avec les pourboires (tips). Il serait très mal perçu de ne rien donner, ou de ne pas donner assez. Même lors de paiement par carte bancaire, vous indiquerez le montant du pourboire que vous souhaitez laisser.

Taxes : Que ce soit au restaurant ou pour un hébergement, les prix que vous lirez ou que l'on vous indiquera verbalement s'entendent toujours hors taxes. Il en va de même pour l'achat d'un livre, d'un CD, d'un billet de bus ou pour toute location. Aussi, n'oubliez pas de faire vos calculs avant de vous présenter en caisse. Dans tous les cas, il est préférable de demander si les tarifs incluent la taxe ou non. Au Québec, les taxes sont d'environ 15%. [Ainsi pour un repas à 20 CAD, il vous faudra donc rajouter environ 3 CAD de taxes et 3 CAD de pourboire, soit 26 CAD au total]. En Alberta et au Yukon, les taxes sont d'environ 5%. En Colombie-Britannique, les taxes sont d'environ 12%.

Géographie

Le Canada dont la devise est « d'un océan à l'autre » s'étend de l'Atlantique au Pacifique. Il s'agit du deuxième pays le plus vaste du monde après la Russie et possède un espace maritime immense. La géographie du Canada est très diversifiée. Les paysages canadiens sont très nordiques, de par le climat, les traces visibles des périodes glaciaires, l'abondance de lacs et rivières et aussi 24% de la forêt boréale mondiale.

A l'Est, le Québec, dont la moitié de son territoire vallonné est constituée de forêts, de lacs.

Au centre, la région des plaines s'étend jusqu'au pied des rocheuses.

A l'Ouest, les Rocheuses et leurs paysages de lacs aux eaux bleu émeraude et enfin la côte pacifique et l'île de Vancouver avec sa forêt pluviale.

Us et coutumes

- Le « Melting pot » Canadien : les Canadiens sont un peuple multiethnique, cette diversité se reflète dans leur convivialité.

- Le Hockey sport national ! Le Hockey participe à l'unité canadienne et déplace les foules les soirs de match. Véritable tradition, voire une institution, le hockey fait partie de la vie des Canadiens, en tant que joueur ou supporter.

- La Tire : au début du printemps, comme pour célébrer le retour du soleil, les canadiens (Québec) se rendent dans les érablières pour « La tire » pratique qui consiste à récolter la sève des érables en faisant une « saignée » dans leur écorce.

- La fête, les fêtes ! De manière générale, les canadiens accordent beaucoup d'importance à leurs fêtes (religieuses ou non).

QUAND PARTIR

Saisons, climat, festivités

Printemps



Le printemps arrive tranquillement en avril et ne dure que quelques semaines pour laisser place à l'été. A cette période, la nature se réveille d'un long hiver, les températures s'adoucissent et la neige fond.

Nous vous attendons en été quand le sol aura retrouvé ses couleurs verdoyantes !

Activités



Eté



Arrivés les beaux jours, c'est un tout autre pays que vous découvrez. Les canadiens investissent les terrasses de café et les festivals animent les villes. Le mercure peut facilement dépasser les 30°C.

Les températures sont en général à leur maximum en juillet et août et plus fraîches en juin et septembre.

Au Québec, la température moyenne est de 15-20°C avec des journées sont en général ensoleillées.

Dans les rocheuses le climat montagneux se caractérise par un temps sec et ensoleillé en journée.

Sur la côte Pacifique les précipitations sont en général plus importantes [ce qui permet le développement d'un écosystème unique, la forêt pluviale].

Les rencontres avec les animaux sauvages sont plus fréquentes, les rivières nous appellent pour des expéditions en canoë ou rafting, et tous les sentiers de randonnée sont accessibles aux marcheurs.

Activités



Automne



L'automne est une saison surtout connue pour son été indien, période de beau temps qui suit le premier gel d'automne, généralement en octobre. Les arbres se parent de belles couleurs.

Les fameux érables du Québec sont tout en couleur et magnifiques. Dans cette province les températures sont

encore douces, aux alentours de 12°C en septembre puis 7°C en octobre, avec des journées généralement ensoleillées. Fin octobre le mercure chute et les précipitations se font plus fréquentes, avec parfois même de la neige. L'été indien se prête bien aux séjours itinérants et aux rencontres.

Activités



Hiver



Au Yukon, vous pourrez expérimenter les longues nuits polaires. Le soleil dépasse peu ou pas la ligne d'horizon, offrant de belles lumières rasantes qui se reflètent sur la neige.

C'est une période parfaite pour l'observation des aurores boréales, fantastiques lumières dansant dans le ciel. A

Whitehorse les températures sont en moyenne de -20°C le jour avec une météo en général ensoleillée, mais les températures peuvent être extrêmes descendant jusqu'à -30°C .

Au sud du Québec, la luminosité est la même qu'en France (Montréal est à la même latitude que Bordeaux). Les températures sont rigoureuses, de décembre à mars la température descend en moyenne autour de -15°C mais le froid ressenti peut être bien en deçà selon le vent et l'activité. Il s'agit d'un froid sec donc largement supportable une fois bien équipé. Sur notre base, nous vous fournissons tout l'équipement grand froid.

L'hiver est la période idéale pour les activités de pleine nature : raquettes à neige, traîneau à chiens, motoneige, ski. De quoi vivre de belles journées remplies en émotions et sensations fortes.



Mais les villes aussi gardent tout leur intérêt sous leur manteau. La plupart ont été pensées pour s'adapter aux températures rigoureuses de l'hiver : hôtel et sculptures de glace à Québec, nombreux musées à Vancouver, 'ville' souterraine....

Activités



Climat & ensoleillement

Trois Rives

	JANV.	FÉVR.	MARS	AVR.	MAI	JUIN	JUIL.	AOÛT	SEPT.	OCT.	NOV.	DÉC.
 Durée du jour	08h59	10h19	11h50	13h30	15h00	15h45	15h23	14h08	12h30	10h55	09h24	08h35
 Températures moyennes	$-20^{\circ} / -8^{\circ}$	$-19^{\circ} / -5^{\circ}$	$-11^{\circ} / 2^{\circ}$	$-2^{\circ} / 10^{\circ}$	$3^{\circ} / 17^{\circ}$	$9^{\circ} / 23^{\circ}$	$12^{\circ} / 25^{\circ}$	$11^{\circ} / 23^{\circ}$	$7^{\circ} / 18^{\circ}$	$2^{\circ} / 10^{\circ}$	$-5^{\circ} / 3^{\circ}$	$-16^{\circ} / -6^{\circ}$

Quand partir pour

	JANV.	FÉVR.	MARS	AVR.	MAI	JUIN	JUIL.	AOÛT	SEPT.	OCT.	NOV.	DÉC.
Trek & rando						✓	✓	✓	✓	✓		
Canoë						✓	✓	✓	✓			
Croisière voilier					✓	✓	✓	✓	✓			
Baleines						✓	✓					
Chien de traîneau	✓	✓	✓									✓
Ski	✓	✓	✓									✓
Raquettes	✓	✓	✓									✓

JOURS FÉRIÉS

et festivités



Mai : Victoria Day

Fête de la Reine (Victoria Day)



1er Juillet : Fête nationale

La fête nationale du Canada célèbre l'union des provinces qui forment le Canada. Spectacles et feux d'artifices.

au Canada



Camp Taureau

📍 [46.816243, -73.897206](#)

Nous opérons nos voyages à partir de nos camps de base. Grâce à notre expertise terrain, nous vous accompagnons depuis le choix de votre voyage, jusqu'à vos plus belles randonnées au Canada !

66°Nord est implanté au Québec, à Montréal pour nos bureaux et aux portes du Parc National de la Mauricie pour notre camp. Notre camp de base, petite structure à taille humaine, est situé en pleine forêt au bord du lac taureau. Nous vous proposons une expérience unique à travers cette nature sauvage. L'hiver vous arpentez ces immensités blanches en traîneau à chiens, raquettes, ski, ou encore motoneige. L'été c'est à pied, en VTT ou encore en canoë que vous parcourez la région.

Notre équipe d'experts aime à partager sa passion et excellente connaissance de ce territoire. Vous apprendrez aux côtés de vos guides comment repérer les traces des animaux sauvages, pêcher sur un lac gelé, guider un attelage de chiens de traîneau, survivre en forêt en construisant des abris, etc. La vie de trappeur n'aura (presque) plus de secrets pour vous !

Depuis le Québec, notre équipe locale vous concocte également des circuits itinérants dans le reste du Canada : Rocheuses, Yukon, Gaspésie, ... sur des circuits accompagnés ou en toute liberté !