



CANADA

## L'essentiel de l'Ouest canadien



Observation  
animale



Randonnée



Durée 15 jours



Niveau Facile



### Descriptif :

Voici un condensé des plus beaux sites de l'Ouest canadien. Nous découvrons des paysages très contrastés, des sommets et lacs émeraude des Rocheuses aux longues plages de sable blanc et forêts millénaires de la côte Pacifique. Cette nature exceptionnelle est préservée dans les nombreux parcs nationaux que nous parcourons : Banff, Jasper, Pacific Rim, ... lieux d'habitat pour de nombreux animaux sauvages comme les mouflons, ours, wapitis et mammifères marins que nous aurons l'occasion de croiser au cours de ce voyage d'exception.



## Les points forts :

- Des paysages exceptionnels et contrastés
- La faune de l'ouest canadien
- Hébergements en chalet, hôtel et auberges avec repas inclus

€ Dates & prix

## Budget :

Aucune date n'est disponible pour l'instant

### Le prix comprend :

- Les vols réguliers Paris / Calgary et Vancouver / Paris
- Les taxes aériennes
- Les transferts sur place
- L'hébergement
- La pension complète (sauf les dîners à Calgary, Vancouver et Victoria)
- Les entrées dans les sites et parcs
- L'encadrement par un guide chauffeur canadien francophone ou français (et d'un deuxième guide pour les groupes à partir de 9 participants)

### Le prix ne comprend pas :

- Les frais d'inscription (à partir de 12 ans) : 18 € par personne
- La compensation carbone pour votre voyage dans l'Ouest canadien : 10€ par personne
- L'Autorisation de Voyage Electronique (à acheter sur Internet, 7CAD, voir le paragraphe Formalités)
- Les éventuels suppléments aériens : Les prix indiqués sont établis en fonction, notamment, de certaines classes de réservation sur les compagnies aériennes qui desservent cette destination. Il se peut que cette classe désignée ne soit plus disponible au moment de la réservation, auquel cas nous pouvons être amenés à modifier le prix du voyage moyennant un supplément.
- Les transferts privés de l'aéroport vers l'hôtel si vous décidez d'arriver par des horaires différents du groupe (prix - nous consulter)

## A payer sur place :

- Les dépenses personnelles
- Les boissons
- Les dîners à Calgary, Victoria et à Vancouver (~40 CAD / dîner)
- Les pourboires
- Les activités optionnelles
- Options :
- Supplément en chambre individuelle: nous consulter
- Départ de province (à partir de 120€), de Genève ou Bruxelles (nous consulter).
- Prolongez votre séjour à Vancouver ! Départ anticipé ou retour différé (à partir de 100€).

## Assurances au choix

- Assurance assistance rapatriement : 2,5 % du voyage par personne
- Assurance multirisque : 4,1 % du voyage par personne
- Assurance premium (valable pour tout voyage dont le montant dépasse 8000€/pers.) : 5 % du voyage par personne

## Jour par jour

## Jour par jour :

### JOUR 1

#### Envol pour Calgary.

Arrivée à l'aéroport et transfert à votre hôtel. Dîner libre et nuit à l'hôtel.

 Hébergement : [Hôtel](#)

### JOUR 2

#### Calgary et Parc national de Banff

Découverte de Calgary. Campée entre les Rocheuses à l'Ouest et les prairies à l'Est, Calgary possède tous les attributs d'une ville de l'Ouest. Nous prenons la route en direction des Rocheuses, vers le parc national de Banff et randonnons le long de la vallée de la rivière Bow et des lacs Vermillons. Installation dans notre hébergement à Canmore en bordure du parc de Banff pour deux nuits.

 Hébergement : [Auberge](#)  Marche : 2 h

#### JOUR 3

### 📍 Parc national de Banff - Randonnée Sentinel Pass et Lac Louise

Journée de découverte de Lake Louise et de ses sublimes eaux couleur émeraude avec en toile de fond l'impressionnant glacier Victoria. Nous partons randonner sur le sentier Larch Valley : nous traversons une superbe forêt de mélèzes, avec aux détours du sentier d'impressionnants points de vue sur les dix pics de la vallée. Ceux qui le souhaitent pourront poursuivre jusqu'au col Sentinel, pour une vue spectaculaire sur Paradise Valley. Retour en fin de journée à Banff.

🏠 Hébergement : [Auberge](#)

👟 Marche : 5 h

---

#### JOUR 4

### 📍 Route des glaciers - Parc national de Jasper

Nous partons en direction de Jasper en empruntant la spectaculaire route des glaciers. Nichée au cœur des montagnes, cette route offre de superbes paysages : de nombreux lacs, glaciers, forêts de conifères, cols et cascades s'enchaînent tout au long du parcours. Il nous faut bien compter 6 à 7 heures pour parcourir les 300 km tant les arrêts sont nombreux ! Nous aurons sûrement la possibilité d'apercevoir des animaux sauvages tels que des wapitis, des ours noirs ou des chèvres de montagne. Installation dans le parc de Jasper pour deux nuits.

🏠 Hébergement : [Auberge](#)

---

#### JOUR 5

### 📍 Parc national de Jasper - Randonnée au lac Maligne

A la découverte du Parc de Jasper nous nous rendons vers le lac Maligne, qui s'étend dans le creux d'une ancienne vallée glacière. Nous effectuons une randonnée dans cette section du parc, sur le sentier fleuri de Bald Hills, offrant de superbes points de vue sur les montagnes et le lac Maligne. Possibilité (en option) de ne randonner qu'à la demi-journée et d'effectuer une croisière jusqu'à Spirit Island, l'un des panoramas les plus célèbres du Canada, et accessible uniquement en bateau.

🏠 Hébergement : [Auberge](#)

👟 Marche : 5 h

---

#### JOUR 6

### 📍 Route vers le parc provincial de Wells Gray

Nous quittons très tôt Jasper et l'Alberta pour une journée de route à travers la Colombie Britannique. Nous nous arrêtons au pied de la face sud du Mont Robson, point culminant des rocheuses canadiennes avec ses 3954m d'altitude. Randonnée sur le sentier Kinney Lake d'où vous aurez de spectaculaires points de vue sur le Mont Robson et le Lac Kinney. Arrivée dans le parc de Wells Gray en début d'après-midi ; les volcans et la glace y ont laissé leur empreinte et ont façonné les montagnes et vallées de façon extraordinaire. Installation dans notre hébergement deux nuits.

🏠 Hébergement : [Auberge](#)

👣 Marche : 2 h

---

#### JOUR 7

### 📍 Parc de Wells Gray

La journée aujourd'hui sera consacrée à la découverte du Parc Provincial Wells Gray... Surnommé «le parc aux cascades», la nature est encore à son état sauvage dans ce parc très peu fréquenté. Tout au long de la journée, de superbes sentiers vous feront découvrir plusieurs splendides chutes : Spahats, Mouls ,Dawson et finalement Helmcken Falls. Ces dernières, sont pour plusieurs, les plus belles chutes de l'Ouest canadien. Déjeuner au sommet du Mont Green où vous aurez une splendide vue du sommet de sa tour. Retour à l'hébergement en fin d'après-midi.

🏠 Hébergement : [Auberge](#)

👣 Marche : 3 h

---

#### JOUR 8

### 📍 Wells Gray - Whistler

Traversée des hauts plateaux de la Colombie Britannique. Nous faisons une halte à Hat Creek Ranch qui était jadis une étape sur la route de la ruée vers l'or. En fin de journée, nous traversons des zones arides et suivons le canyon de la rivière Fraser jusqu'à Lilloet, surnommée « La petite pépite de l'Ouest ». Nous quittons ensuite la vallée pour nous enfoncer dans un paysage imposant de montagnes, sur une route sinueuse, et arriver dans l'après-midi à Whistler. Installation à notre auberge et visite de Whistler.

🏠 Hébergement : [Auberge](#)

---

#### JOUR 9

### 📍 Whistler - Randonnée dans le parc de Garibaldi

Nous profitons du cadre naturel exceptionnel qui nous entoure pour une randonnée à la journée. Direction le parc de Garibaldi, immense parc provincial qui offre de très beaux paysages de montagne et une nature sauvage préservée. Retour à Whistler en fin de journée.

🏠 Hébergement : [Auberge](#)

👣 Marche : 7 h

---

#### JOUR 10

### 📍 Whistler – Ile de Vancouver – Tofino

Lever matinal pour quitter les montagnes et rallier l'île de Vancouver. Une route en corniche, surplombant le fjord, la célèbre «Sea to sky highway», nous conduit à Horseshoe Bay, où nous prenons le ferry (1h30 de traversée). Puis nous traversons l'île d'est en ouest, à travers la chaîne de montagnes qui occupe tout le centre de l'île pour rejoindre le charmant village de Tofino où nous nous installons pour deux nuits.

🏠 Hébergement : [Auberge](#)

---

#### JOUR 11

### 📍 Pacific Rim National Park

Nous randonnons le long de Long Beach Rain Forest Trail ; face à l'océan Pacifique nous découvrons cette longue plage de sable blanc à l'orée d'une forêt dense, avec d'immenses cèdres rouges de l'Ouest aux branches recouvertes d'un épais tapis de mousse suspendue. Possibilité en option de ne randonner qu'à la demi-journée et partir en zodiac observer baleines, phoques et otaries (à partir de 80 eur pour 2 à 3h d'excursion).

🏠 Hébergement : [Auberge](#)    🥾 Marche : 5 h

---

#### JOUR 12

### 📍 Cathedral Grove et Victoria

Nous quittons la côte du Pacifique et nous dirigeons vers la capitale de la Colombie Britannique. En chemin, En route, visite de la forêt mythique de Cathedral Grove, où l'on retrouve les plus gros sapins de Douglas de la région, le plus haut mesurant 76 mètres de haut (soit plus que la tour de Pise !) Visite de Victoria, au charme typiquement britannique, considérée comme une des plus belles villes du Canada pour son climat idéal et sa situation géographique surplombant le détroit de Georgie. Dîner libre au restaurant.

🏠 Hébergement : [Hôtel](#)    🥾 Marche : 1 h

---

#### JOUR 13

### 📍 Visite de Vancouver

Le matin nous prenons un traversier en direction de Vancouver. En route, nous serpentons à travers les petites îles du détroit de Géorgie et en fin de parcours, une vue exceptionnelle sur la ville Vancouver se présentera à nous. Visite de Vancouver : Stanley Park, Kitsilano, Gastown, Granville Island. Temps libre en fin d'après-midi et dîner libre.

🏠 Hébergement : [Hôtel](#)

---

JOURS 14 À 15

## 📍 Vancouver - vol retour vers la France

Selon les horaires de vol, journée libre pour visiter Vancouver. Transfert à l'aéroport et vol vers la France.

\*\*\*

Ce programme est donné à titre indicatif. Suivant les conditions météorologiques et opérationnelles, l'accompagnateur se réserve le droit de modifier cet itinéraire, pour votre sécurité et celle du groupe.

66°Nord est membre du groupe Altaï, réseau d'agences locales nature et aventure implanté dans 30 pays.

Afin de vous offrir un plus grand nombre de départs garantis, ce voyage est proposé par d'autres entreprises du groupe Altaï : Atalante le spécialiste du trek, Huwans, spécialiste du voyage d'aventure et Altaï Canada notre agence locale.

✈ Hébergement : [A bord de l'avion](#)

**L'itinéraire est donné à titre indicatif et pourra être changé en fonction de la météo et du niveau du groupe. Votre guide seul fait autorité durant la totalité de votre séjour, et lui seul, de par ses connaissances du terrain, est habilité à prendre des décisions.**

\*\*\*

**66°Nord est membre du groupe altaï, réseau d'agences locales nature et aventure implanté dans 30 pays. Afin de vous offrir un plus grand nombre de départs garantis, ce voyage est proposé par d'autres entreprises du groupe altaï : Atalante le spécialiste du trek, Huwans, le spécialiste du voyage d'aventure et altaï Canada notre agence locale.**

+ En savoir +

## Détail du voyage

Nombre de participants

De 5 à 12 participants

## Niveau

Ce voyage est accessible à toute personne en bonne forme physique. Deux à six heures de marche cumulées par jour, sans difficulté technique mais avec des dénivelés pouvant atteindre 600 mètres. La météo peut être capricieuse et rendre plus difficile la randonnée et la vie au grand air.

Nos voyages nécessitent une participation active de chacun : aide à la préparation des repas, vaisselle, chargement des bagages...

A partir de 15 ans.

---

## Encadrement

66°Nord est membre du groupe Altaï, réseau d'agences locales nature et aventure implanté dans 30 pays. Installée à Montréal et Mattawin depuis de nombreuses années, notre agence Altaï Canada vous garantit une expérience de voyage actif réussie, grâce à nos guides et à nos infrastructures logistiques. Pendant votre voyage, vous êtes accompagné par nos guides Altaï Canada, mobilisés à 100% pour vous faire découvrir des endroits insolites en pleine nature. Laissez-vous guider...

Vous serez encadrés par un guide - chauffeur - cuisinier québécois ou français, accompagné d'un assistant guide si le groupe compte plus de 8 participants. Il s'agit d'un voyage participatif : vous aiderez à la préparation des repas, de la vaisselle et au chargement de la remorque.

---

## Alimentation

Nos petits déjeuners sont copieux et en général sous forme de buffet. Ils sont préparés avec votre guide ou pris au restaurant de l'hôtel pour les nuitées en ville.

Sous forme de pique-nique, nos déjeuners sont composés d'aliments locaux : sandwiches, salades, fruits, gâteaux et fruits secs... Ils sont préparés en commun avec votre guide le soir. Les déjeuners à Victoria et Vancouver sont à votre charge.

Le soir, nous préparons les repas ensemble dans les cuisines des hébergements (sauf à Calgary, Victoria et Vancouver où nous dînons au restaurant). Ce sont des repas savoureux et équilibrés, avec des produits régionaux.

N'oubliez pas que vous bénéficiez de produits détaxés à l'aéroport d'embarquement. Une bouteille d'alcool est toujours la bienvenue pour l'apéro après une bonne journée de marche. Il y aura des arrêts prévus pour acheter des boissons au cours du voyage. Elles ne sont pas incluses dans le prix.

---



## Hébergement

Dans les villes (Calgary, 1 nuit), Victoria (1 nuit) et Vancouver (1 nuit), nous dormons en hôtel confortable standard : chambre double avec sanitaires privés.

Pendant le reste du séjour, nous dormons soit en chalet, en auberge de jeunesse ou en guesthouse : chambre-dortoir (2 à 12 lits) avec sanitaires privés ou à partager. Nous choisissons des hébergements situés à proximité des sites de randonnée et adaptés aux groupes (avec de grandes cuisines pour cuisiner et dîner ensemble).

Voici la liste des hébergements que nous réservons le plus souvent pour ce voyage :

- Calgary : Hotel Sandman Calgary City Center (chambre standard double avec sanitaires privés)
- Parc National de Banff : Auberge de jeunesse HI Banff Alpine Center (chambre de 4 lits avec sanitaires privés)
- Lac Louise : Auberge de jeunesse HI Lake Louise Alpine Center (chambre de 4 lits avec sanitaires privés)
- Parc national de Jasper : Auberge de jeunesse HI Jasper (dortoir de 12 lits pour le groupe avec sanitaires à partager)
- Parc Provincial Wells Gray : Clearwater Lodge (chambre de 2 à 4 lits)
- Whistler : Auberge de jeunesse HI Whistler (chambre de 4 lits avec sanitaires privés)
- Tofino : Whalers on the Point Guesthouse (chambre de 4 lits avec sanitaires à partager)
- Victoria : Hotel Comfort Suites Victoria (chambre standard double avec sanitaires privés)
- Vancouver : Hotel Sylvia (chambre standard double avec sanitaires privés)

Les hébergements sont donnés à titre indicatif et peuvent changer en fonction de la disponibilité.

---

## Déplacement

Minibus privé de 12 places, avec remorque à partir de 9 participants. Nous emprunterons un traversier pour franchir le détroit de Georgia entre Horseshoebeey et Nanaimo puis Victoria et Vancouver.

En fonction des conditions météo et de la présence des ours, certains sentiers peuvent être fermés momentanément au public.

\*\*\*

Sur le Canada, nous utilisons des vols réguliers au départ de Paris (s'opérant toute l'année et à heure fixe). Vous volerez principalement sur les compagnies Air Canada, Air France, Air Transat et Lufthansa. En fonction des disponibilités au moment de votre inscription, nous pourrions également vous proposer d'autres compagnies que celles mentionnées ci dessus. Les horaires de vols indicatifs au départ de Paris :

- Air Canada : Aller départ 11h00 - arrivée 16h05 / Retour départ 12h05 - arrivée 09h35 le lendemain
- 

## Budget & change

La carte de crédit Visa et Mastercard sont acceptées quasiment partout. Vous pouvez l'utiliser pour régler vos achats et vos repas ou retirer de l'argent. Vous pourrez aussi changer des euros.

1 CAD = 0,65 EUR en septembre 2018.

---

## Pourboires

Aux États-Unis et au Canada, le service n'est jamais compris dans les prix. Dans les bars, restaurants et tous les endroits où un service vous est fourni, il est attendu que vous laissiez un pourboire compris entre 15 et 20% du montant global. Sachez que beaucoup d'employés dans les métiers de service ne se rémunèrent qu'avec les pourboires (tip). Il serait très mal perçu de ne rien donner, ou de ne pas donner assez. Même lors de paiement par Carte bancaire, vous indiquerez le montant du pourboire que vous souhaitez laisser.

Il est d'usage de prévoir en fin de séjour un pourboire pour le guide d'environ 45 \$CAN/participants pour les voyages de 2 semaines et 65 \$ CAN pour les voyages de 3 semaines.

---

## Equipement



### Vêtements à prévoir

- Gourde de 1.5 litres minimum, légère et isotherme
  - Paire de lunettes de soleil
  - Bâtons de marche (facultatifs). Ils sont d'une aide précieuse pour économiser vos genoux à la descente (jusqu'à 30% de votre poids + celui de votre sac sont supportés par les bâtons) et soutenir votre effort à la montée (les bras aident en plus des jambes)
  - une lampe frontale
  - couteau de poche multi-usages (facultatif).
  
  - trousse de toilette
  - lotion anti-moustique
  - Crème de protection solaire (visage et lèvres)
  - 1 à 2 serviettes de toilette en micro-fibres : prévue pour le voyage, elle sèche très rapidement (nous vous en conseillons 2, une pour la toilette, et une pour les sources chaudes)
  
  - sacs plastiques/ ou sacs poubelle : pour l'étanchéité de vos affaires ou pour y mettre vos affaires sales.
  - appareil photo et batteries
  - adaptateur pour prise électrique
  - gros Ruban adhésif de type "Duck Tape": Enroulez-en autour de votre bâton de marche au cas où vous en avez besoin pour réparer un objet durant votre séjour.
  - 10 mètres de cordelette fine (2mm) : Cela permet d'étendre votre linge en bivouac.
  - boules Quiès (facultatif)
  - Bloc notes et stylo, livre, jeu de carte
-



## Équipement à prévoir

- Pochette étanche pour votre passeport et/ou votre carte d'identité, votre permis de conduire, votre carnet de vaccination, votre dépliant assurance voyage, vos devises, votre carte de crédit et vos papiers personnels
  - Sacs plastiques pour garantir l'étanchéité de vos affaires, appareils photos et vêtements
  - Sac à linge sale
  - Boules Quiés
  - Paire de jumelles
  - Appareil photo et chargeur de batterie
  - Adaptateur pour prise électrique
  - Trousse de toilette
  - Serviette de toilette en micro-fibres
  - Lampe de poche ou frontale avec piles de rechange
  - Couteau de poche, multi-usages de préférence (à mettre en soute si vous prenez l'avion)- Spray protecteur anti-moustiques
- 



## Bagages

L'ensemble de vos bagages doit être réparti dans 2 sacs :

- Prévoir un grand sac de voyage souple, avec fermeture éclair latérale donnant plus facilement accès à son contenu, de type sac marin de 80L environ et de 20Kg maximum. Ce sac sera mis en soute (liquides, objets coupants ou tranchants) et pendant le voyage il sera transporté dans nos véhicules. Pas de valise !
  - Un sac à dos (contenance environ 35-40L) pour vos affaires personnelles de la journée : pull, t-shirt de rechange, gourde, pique-nique de midi, lunettes, petit matériel, sac poubelle plastique et objets de valeur. Il vous servira aussi comme bagage à main à bord de l'avion (en général 10Kg maximum)
- 



## Pharmacie

Votre accompagnateur disposera d'une pharmacie de première urgence, D'un téléphone satellitaire et d'un GPS. Toutefois, il est recommandé d'apporter vos médicaments personnels (aspirine, pansements, désinfectant local, coton, etc.).

---

# Formalités & santé

## Passeport

Formalités consulaires pour les ressortissants de l'Union européenne et de la Suisse:

Dès votre inscription, merci de nous communiquer vos coordonnées de passeport (Nom - Prénom - Date de naissance - N° de passeport - Date d'émission et date d'expiration).

Actuellement pour un séjour touristique de moins de six mois, il n'y a pas d'obligation de visa et le passeport en cours de validité suffit, avec une validité dépassant d'au moins un jour votre séjour au Canada.

Les voyageurs doivent impérativement obtenir avant le départ une autorisation de voyage électronique (A.V.E.) pour

entrer au Canada. Il vous faut compléter le formulaire en ligne de manière individuelle (une demande par personne) sur le site <http://www.cic.gc.ca/francais/visiter/ave-commencer-int.asp>. Il est nécessaire d'avoir une adresse électronique valide. Les frais de 7 CAD sont payables par carte bancaire Visa, Mastercard ou American Express.

L'AVE est accordée en quelques minutes mais nous vous recommandons d'effectuer votre demande aussitôt votre voyage confirmé. L'AVE est un document électronique lié au passeport et qui demeure valide pendant 5 ans ou jusqu'à l'expiration du passeport, selon la première de ces éventualités à survenir. Vous devez donc voyager avec le passeport déclaré lors de la demande AVE.

ATTENTION : Pour les femmes françaises, l'AVE doit obligatoirement être créée avec le nom de jeune fille. De ce fait, pour faciliter l'enregistrement à l'aéroport, nous demandons aux voyageuses au Canada de renseigner leur nom de jeune fille pour la réservation de leur billet d'avion.

Vous voyagez avec des enfants:

Les enfants sont soumis aux mêmes obligations de passeport et de visa que les adultes, décrites ci-dessus. L'inscription de mineurs sur les passeports des parents est désormais impossible, les mineurs doivent être titulaires d'un passeport individuel.

Il faut obligatoirement faire une demande d' AVE pour chaque enfant.

ATTENTION, à partir du 15 janvier 2017, un enfant qui voyage à l'étranger sans être accompagné de l'un de ses parents doit présenter les 3 documents suivants :

- Pièce d'identité valide du mineur : carte d'identité ou passeport + visa éventuel en fonction des exigences du pays de destination (à vérifier en consultant les fiches pays du site [diplomatie.gouv.fr](http://diplomatie.gouv.fr))
- Photocopie du titre d'identité valide du parent signataire : carte d'identité ou passeport
- Formulaire d'autorisation de sortie du territoire signé par l'un des parents titulaire de l'autorité parentale.

Pour tout complément d'informations: <https://www.service-public.fr/particuliers/vosdroits/F1359>

Pour les autres nationalités, se renseigner auprès des autorités consulaires du Canada dans votre pays.

\*\*\*

ATTENTION, nous pouvons de façon exceptionnelle utiliser des compagnies américaines pour les voyages à destination du continent américain (nord et sud). Celles-ci font escale aux Etats-Unis : vous devez être en possession d'un passeport électronique ou biométrique valide 6 mois après la date de sortie des Etats-Unis (sous le mot passeport, se trouve un symbole sécurisé, un cercle à l'intérieur d'un rectangle).

Vous devez également demander une autorisation de voyage électronique (ESTA) sur le site officiel

<https://esta.cbp.dhs.gov>. Valable pour une durée de deux ans ou jusqu'à expiration du passeport, cette autorisation

doit être demandée au plus tard 72h avant le départ ; nous vous recommandons d'en faire la demande dès la confirmation de votre voyage. L'ESTA est payante (14 USD à payer en ligne par carte bancaire). Le nom que vous renseignez sur le formulaire ESTA doit être le même que celui figurant sur vos billets d'avion et doit bien sûr apparaître sur votre passeport. Si le nom utilisé sur le formulaire ESTA est différent de celui de votre billet d'avion, votre embarquement sera refusé par la compagnie aérienne. Les mineurs doivent également solliciter l'autorisation ESTA.

Le programme d'exemption de visa (Visa Waiver Program - VWP) permet aux ressortissants français d'accéder sans visa au territoire américain, soit en transit, soit pour un séjour de 90 jours maximum. Un visa est néanmoins nécessaire si vous n'avez qu'un passeport délivré en urgence. Par ailleurs, les voyageurs qui se sont rendus en Iran, Irak, Syrie, Libye, Somalie, Yémen ou Soudan depuis le 1er mars 2011 et les personnes ayant la nationalité iranienne, irakienne, syrienne ou soudanaise ne peuvent plus bénéficier du régime d'exemption de visa. Nous vous recommandons de suivre les derniers changements sur <http://www.diplomatie.gouv.fr/fr/conseils-aux-voyageurs/conseils-par-pays/etats-unis/> car la législation est en cours de changement aux Etats-Unis.

---

## Visa

Pour un séjour touristique de moins de six mois, il n'y a pas d'obligation de visa mais il faut se prémunir d'une A.V.E (voir le paragraphe précédent 'passeport').

---

## Carte d'identité

Non

---

## Vaccins

Depuis la pandémie, la plupart des pays n'accueillent que des personnes vaccinées contre la COVID. Les obligations sanitaires de chaque pays face à la pandémie évoluent fréquemment, il est important et de votre responsabilité de les consulter jusqu'au jour de votre départ sur le site du ministère des affaires étrangères, rubrique "Conseil aux voyageurs".

---

## Recommandations sanitaires

Depuis la pandémie, la plupart des pays n'accueillent que des personnes vaccinées contre la COVID à 100% (2 doses) avec pass sanitaire valide. Pensez à vous informer régulièrement sur les conditions sanitaires, et gardez en tête qu'elles sont évolutives.

---

# “ Ôh Canada ”

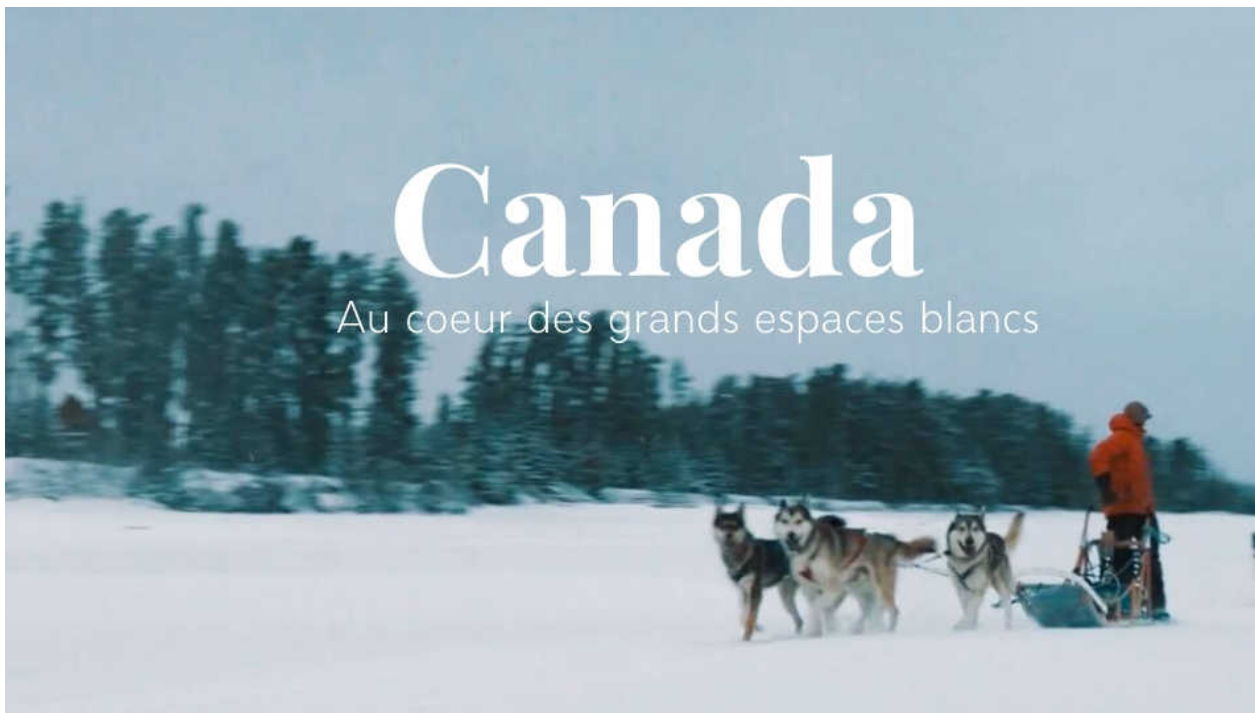
Nature qui règne en maître, un immense territoire du Pacifique à l'Atlantique, une faune sauvage préservée, un séjour au Canada c'est voir en grand ! Dans ce pays grand comme 18 fois la France, qui s'étend sur 5000 km d'Ouest en Est et se découpe sur 6 fuseaux horaires, une multitude de paysages et d'activités s'offre à vous. Et avec quatre saisons bien marquées, les expériences et modes de découverte de ce fabuleux territoire sont quasiment illimités.

66°Nord est présent au Canada depuis 1997, avec une agence à Montréal et une base multi-activités au lac Taureau. Grâce à notre implantation au Québec et à l'expertise de notre équipe locale, nous vous aidons à définir le voyage qui vous correspond. Que ce soit un voyage individuel et sur-mesure, des vacances en famille, ou un circuit en groupe accompagné, les itinéraires que nous traçons s'adressent aux amoureux des grands espaces et la nature... comme vous et nous !

Lorsque les températures avoisinent les -20°C et les arbres croulent sous la neige l'hiver, vous profitez de belles journées d'activités dans la nature assoupie et retrouvez un hébergement douillet au coin du poêle chaque soir. Au cœur de la forêt boréale du Québec et depuis la base 66°Nord, vous explorez un territoire sauvage et préservé, en raquettes à neige, traîneau à chiens ou motoneige. Le tout, en véritable immersion dans la vie canadienne, accompagnés de nos sympathiques guides locaux !

L'été venu, lorsque les rivières gonflent et la végétation reprend ses droits, c'est le moment propice pour les voyages itinérants en pleine nature et l'observation d'animaux sauvages. Descentes de rivières en canoë ou exploration à pied d'une région... vous découvrez des paysages spectaculaires et variés, tout en vous imprégnant de la culture du Canada, marquée par les histoires et légendes des grands explorateurs et coureurs des bois.

Lors de l'été indien, nous vous emmenons au Québec admirer les explosions de couleurs qui embrasent la belle Province. C'est l'occasion de profiter des dernières belles journées ensoleillées et d'aller à la rencontre des québécois sur une période moins touristique.



DÉCOUVREZ

# Le Canada

## Quelques chiffres

---



Superficie :

**9 985 000 km<sup>2</sup>**



Population :

**37 589 262 habitants**



Décalage horaire :

**-9h00 à -6h00**

Décalage horaire entre Paris et Montréal est de 6h00.

Décalage horaire entre Paris et Vancouver est de 9h00.



Langue :

### Anglais et Français

La langue maternelle dominante est l'anglais dans toutes les provinces et territoires, sauf au Québec où la langue de Molière prédomine (environ 80% des habitants sont francophones). En Alberta et Colombie-Britannique, le français est peu courant, même s'il peut être bien compris par certains professionnels du tourisme. En tant que visiteur au Québec, vous ne pouvez manquer de connaître quelques expressions typiquement québécoises qui vous donneront un avant-goût de cette culture bien spécifique aux origines françaises mais qui a aussi su se doter de ses propres spécificités.

- Attache ta tuque : tiens-toi prêt
- Un bec : baiser
- Bibittes : insectes
- Bécosses (les) : toilettes sèches
- Jaser ou placoter : bavarder, papoter
- Mal de bloc : Un mal de tête
- Chum : petit ami
- Char : voiture
- C'est pas pire : C'est pas mal
- C'est correct : d'accord



Electricité :

### 110 V

Prévoir un adaptateur-transformateur. Si vous dormez en auberge ou en gîte, vous pourrez régulièrement charger les batteries de vos appareils électroniques. Attention, il n'y a pas toujours l'électricité dans les refuges ou les campings.



Monnaie & change :

### Dollar Canadien

La carte de crédit Visa et Mastercard sont acceptées quasiment partout. Vous pouvez l'utiliser pour régler vos achats et vos repas ou retirer de l'argent. Vous pourrez aussi changer des euros. Taxes et Pourboires : au Canada, le service n'est jamais compris dans les prix.

Dans les bars, restaurants et tous les endroits où un service vous est fourni (taxis, excursions guidées, etc.), il est attendu que vous laissiez un pourboire compris entre 15 et 20% du montant global. Sachez que beaucoup d'employés dans les métiers de service ne se rémunèrent qu'avec les pourboires (tips). Il serait très mal perçu de ne rien donner, ou de ne pas donner assez. Même lors de paiement par carte bancaire, vous indiquerez le montant du pourboire que vous souhaitez laisser.

Taxes : Que ce soit au restaurant ou pour un hébergement, les prix que vous lirez ou que l'on vous indiquera verbalement s'entendent toujours hors taxes. Il en va de même pour l'achat d'un livre, d'un CD, d'un billet de bus ou pour toute location. Aussi, n'oubliez pas de faire vos calculs avant de vous présenter en caisse. Dans tous les cas, il est préférable de demander si les tarifs incluent la taxe ou non. Au Québec, les taxes sont d'environ 15%. (Ainsi pour un repas à 20 CAD, il vous faudra donc rajouter environ 3 CAD de taxes et 3 CAD de pourboire, soit 26 CAD au total). En Alberta et au Yukon, les taxes sont d'environ 5%. En Colombie-Britannique, les taxes sont d'environ 12%.



## Géographie

---

Le Canada dont la devise est « d'un océan à l'autre » s'étend de l'Atlantique au Pacifique. Il s'agit du deuxième pays le plus vaste du monde après la Russie et possède un espace maritime immense. La géographie du Canada est très diversifiée. Les paysages canadiens sont très nordiques, de par le climat, les traces visibles des périodes glaciaires, l'abondance de lacs et rivières et aussi 24% de la forêt boréale mondiale.

A l'Est, le Québec, dont la moitié de son territoire vallonné est constituée de forêts, de lacs.

Au centre, la région des plaines s'étend jusqu'au pied des rocheuses.

A l'Ouest, les Rocheuses et leurs paysages de lacs aux eaux bleu émeraude et enfin la côte pacifique et l'île de Vancouver avec sa forêt pluviale.

## Us et coutumes

---

- Le « Melting pot » Canadien : les Canadiens sont un peuple multiethnique, cette diversité se reflète dans leur convivialité.

- Le Hockey sport national ! Le Hockey participe à l'unité canadienne et déplace les foules les soirs de match. Véritable tradition, voire une institution, le hockey fait partie de la vie des Canadiens, en tant que joueur ou supporter.

- La Tire : au début du printemps, comme pour célébrer le retour du soleil, les canadiens (Québec) se rendent dans les érablières pour « La tire » pratique qui consiste à récolter la sève des érables en faisant une « saignée » dans leur écorce.

- La fête, les fêtes ! De manière générale, les canadiens accordent beaucoup d'importance à leurs fêtes (religieuses ou non).

### QUAND PARTIR

# Saisons, climat, festivités

## Printemps



Le printemps arrive tranquillement en avril et ne dure que quelques semaines pour laisser place à l'été. A cette période, la nature se réveille d'un long hiver, les températures s'adoucissent et la neige fond.

Nous vous attendons en été quand le sol aura retrouvé ses couleurs verdoyantes !

## Activités

---



## Eté



Arrivés les beaux jours, c'est un tout autre pays que vous découvrez. Les canadiens investissent les terrasses de café et les festivals animent les villes. Le mercure peut facilement dépasser les 30°C.

Les températures sont en général à leur maximum en juillet et août et plus fraîches en juin et septembre.

Au Québec, la température moyenne est de 15-20°C avec des journées sont en général ensoleillées.

Dans les rocheuses le climat montagneux se caractérise par un temps sec et ensoleillé en journée.

Sur la côte Pacifique les précipitations sont en général plus importantes [ce qui permet le développement d'un écosystème unique, la forêt pluviale].

Les rencontres avec les animaux sauvages sont plus fréquentes, les rivières nous appellent pour des expéditions en canoë ou rafting, et tous les sentiers de randonnée sont accessibles aux marcheurs.

### Activités

---



## Automne



L'automne est une saison surtout connue pour son été indien, période de beau temps qui suit le premier gel d'automne, généralement en octobre. Les arbres se parent de belles couleurs.

Les fameux érables du Québec sont tout en couleur et magnifiques. Dans cette province les températures sont

encore douces, aux alentours de 12°C en septembre puis 7°C en octobre, avec des journées généralement ensoleillées. Fin octobre le mercure chute et les précipitations se font plus fréquentes, avec parfois même de la neige. L'été indien se prête bien aux séjours itinérants et aux rencontres.

### Activités

---



## Hiver



Au Yukon, vous pourrez expérimenter les longues nuits polaires. Le soleil dépasse peu ou pas la ligne d'horizon, offrant de belles lumières rasantes qui se reflètent sur la neige.

C'est une période parfaite pour l'observation des aurores boréales, fantastiques lumières dansant dans le ciel. A

Whitehorse les températures sont en moyenne de  $-20^{\circ}\text{C}$  le jour avec une météo en général ensoleillée, mais les températures peuvent être extrêmes descendant jusqu'à  $-30^{\circ}\text{C}$ .

Au sud du Québec, la luminosité est la même qu'en France (Montréal est à la même latitude que Bordeaux). Les températures sont rigoureuses, de décembre à mars la température descend en moyenne autour de  $-15^{\circ}\text{C}$  mais le froid ressenti peut être bien en deçà selon le vent et l'activité. Il s'agit d'un froid sec donc largement supportable une fois bien équipé. Sur notre base, nous vous fournissons tout l'équipement grand froid.

L'hiver est la période idéale pour les activités de pleine nature : raquettes à neige, traîneau à chiens, motoneige, ski. De quoi vivre de belles journées remplies en émotions et sensations fortes.



Mais les villes aussi gardent tout leur intérêt sous leur manteau. La plupart ont été pensées pour s'adapter aux températures rigoureuses de l'hiver : hôtel et sculptures de glace à Québec, nombreux musées à Vancouver, 'ville' souterraine....

### Activités



# Climat & ensoleillement

## Trois Rives

	JANV.	FÉVR.	MARS	AVR.	MAI	JUIN	JUIL.	AOÛT	SEPT.	OCT.	NOV.	DÉC.
 Durée du jour	08h59	10h19	11h50	13h30	15h00	15h45	15h23	14h08	12h30	10h55	09h24	08h35
 Températures moyennes	$-20^{\circ} / -8^{\circ}$	$-19^{\circ} / -5^{\circ}$	$-11^{\circ} / 2^{\circ}$	$-2^{\circ} / 10^{\circ}$	$3^{\circ} / 17^{\circ}$	$9^{\circ} / 23^{\circ}$	$12^{\circ} / 25^{\circ}$	$11^{\circ} / 23^{\circ}$	$7^{\circ} / 18^{\circ}$	$2^{\circ} / 10^{\circ}$	$-5^{\circ} / 3^{\circ}$	$-16^{\circ} / -6^{\circ}$

## Quand partir pour

	JANV.	FÉVR.	MARS	AVR.	MAI	JUIN	JUIL.	AOÛT	SEPT.	OCT.	NOV.	DÉC.
Trek & rando						✓	✓	✓	✓	✓		
Canoë						✓	✓	✓	✓			
Croisière voilier					✓	✓	✓	✓	✓			
Baleines						✓	✓					
Chien de traîneau	✓	✓	✓									✓
Ski	✓	✓	✓									✓
Raquettes	✓	✓	✓									✓

## JOURS FÉRIÉS

# et festivités



### Mai : Victoria Day

Fête de la Reine (Victoria Day)



### 1er Juillet : Fête nationale

La fête nationale du Canada célèbre l'union des provinces qui forment le Canada. Spectacles et feux d'artifices.

# au Canada



## Camp Taureau

📍 [46.816243, -73.897206](#)

Nous opérons nos voyages à partir de nos camps de base. Grâce à notre expertise terrain, nous vous accompagnons depuis le choix de votre voyage, jusqu'à vos plus belles randonnées au Canada !

66°Nord est implanté au Québec, à Montréal pour nos bureaux et aux portes du Parc National de la Mauricie pour notre camp. Notre camp de base, petite structure à taille humaine, est situé en pleine forêt au bord du lac taureau. Nous vous proposons une expérience unique à travers cette nature sauvage. L'hiver vous arpentez ces immensités blanches en traîneau à chiens, raquettes, ski, ou encore motoneige. L'été c'est à pied, en VTT ou encore en canoë que vous parcourez la région.

Notre équipe d'experts aime à partager sa passion et excellente connaissance de ce territoire. Vous apprendrez aux côtés de vos guides comment repérer les traces des animaux sauvages, pêcher sur un lac gelé, guider un attelage de chiens de traîneau, survivre en forêt en construisant des abris, etc. La vie de trappeur n'aura (presque) plus de secrets pour vous !

Depuis le Québec, notre équipe locale vous concocte également des circuits itinérants dans le reste du Canada : Rocheuses, Yukon, Gaspésie, ... sur des circuits accompagnés ou en toute liberté !