



NORVÈGE

Entre montagnes et fjords dans les îles Lofoten



Trek



Randonnée



À partir de 2 790 €



Durée 13 jours



Prochain départ
11/06/2023



Niveau Modéré



Descriptif :

Ce parcours alpin nous immerge dans l'ambiance sauvage et unique des massifs du sud de l'archipel des Lofoten. C'est dans ce secteur, le plus montagneux des îles, que nous avons sélectionné les plus belles randonnées, issues de notre longue expérience, pour vous faire découvrir des paysages à couper le souffle. Nous emprunterons pour cela des itinéraires encore peu connus sur les cimes qui surplombent lacs, fjords et villages de pêcheurs ou le long des rivages découpés du Vestfjord. Notre implantation dans la région, où nous avons notre propre camp de base, nous permet de vous proposer des hébergements pleins de charmes et une flexibilité unique ! En effet, nous vous proposons régulièrement de petits bonus comme aller observer le soleil de minuit en soirée, ou réaliser une initiation en kayak de mer pour une découverte complète de cet archipel merveilleux ! Un séjour sportif pour les passionnés de montagne et de nature.



Les points forts :

- Les plus beaux sommets et les plus belles plages
- Une exploration complète des îles Lofoten
- Les rencontres avec des locaux en deuxième semaine

Budget :

Du	Au	Prix TTC par pers.	Départ confirmé
11/06/2023	23/06/2023	2 790 €	Dès 5 inscrits
25/06/2023	07/07/2023	2 790 €	Dès 5 inscrits
09/07/2023	21/07/2023	2 890 €	Dès 5 inscrits
23/07/2023	04/08/2023	2 890 €	Oui
06/08/2023	18/08/2023	2 890 €	Dès 5 inscrits
20/08/2023	01/09/2023	2 890 €	Dès 5 inscrits
03/09/2023	15/09/2023	2 790 €	Dès 5 inscrits

Le prix comprend :

- Les vols Paris / Bodø / Paris (vols réguliers)
- Les taxes aériennes
- Les transferts sur place
- L'hébergement
- La pension complète sauf le soir du J1 et du J12
- Le transport des bagages
- L'encadrement par un guide accompagnateur 66°Nord

Le prix ne comprend pas :

- Les frais d'inscription (à partir de 12 ans) : 18 € par personne
- La compensation carbone pour votre voyage en Norvège: 5€ par personne
- Les activités optionnelles : réservation conseillée des excursions lors de l'achat du séjour, pour garantir leur disponibilité
- Les éventuels suppléments aériens : Les prix indiqués sont établis en fonction, notamment, de certaines classes de réservation sur les compagnies aériennes qui desservent cette destination. Il se peut que cette classe désignée ne soit plus disponible au moment de la réservation, auquel cas nous pouvons être amenés à modifier le prix du voyage moyennant un supplément.

A payer sur place :

- Les dépenses personnelles
- Les boissons
- Les repas (diners du J1 et J12) ~ 30 à 35 euros/ repas)
- Les repas et boissons durant les vols internationaux et intérieurs et les transferts.
- Les entrées dans les sites et musées (~ 25 euros)

Options :

Option nuit supplémentaire à Oslo:

Nuit supplémentaire à Oslo. Terminez votre séjour en beauté avec une escale à Oslo. Votre hôtel est situé au cœur de la ville, à deux pas de la station National Theater. Du musée Munch au musée de la culture populaire, du Fram au Kon-tiki, du parc Vigeland à l'Oslo Marka, ce ne sont là que quelques exemples de tout l'intérêt que comporte Oslo. -- Chambres avec sanitaires privatifs (prix par nuit) : 130€ : chambre simple 80€ Par personne : chambre double Petit déjeuner inclus

Option Sauna

Sauna traditionnel Norvégien. Après une belle randonnée, profitez d'un sauna traditionnel à bois accompagné d'une baignade dans le lac voisin ! -- Prestation réservable et payable uniquement sur place auprès de votre accompagnateur.

Option sortie pêche:

Sortie pêche au cabillaud. Nous retrouvons un pêcheur professionnel norvégien sur son bateau pour une sortie à la découverte de la pêche au cabillaud qui a fait la renommée des Lofoten. Les prises sont nombreuses et le repas du soir n'en sera que meilleur. -- Prestation réservable et payable uniquement sur place auprès de votre accompagnateur. Environ 3h de pêche.

Option kayak dans le Selfjord

Sortie kayak avec un guide spécialiste de l'activité. Nous vous proposons de prendre votre embarcation à Fredvang : point de départ où vous pourrez pagayer dans le Selfjord. Vous rencontrez nombre d'îlots et de cabanes pittoresques en voguant dans le fjord et y pêcherez certainement votre repas du soir ! -- Départ : Tous les jours (De juin à août, selon disponibilité) Demi-journée encadrée : 60 € (De 9h à 12h - 14h à 17h) A partir de 2 pers. Journée encadrée : 90 € (9h-17h) A partir de 2 pers. Prestation réservable et payable uniquement sur place au bureau 66° Nord de Fredvang.

Assurances au choix

- Assurance assistance rapatriement : 2,5 % du voyage par personne
- Assurance multirisque : 4,1 % du voyage par personne
- Assurance premium (valable pour tout voyage dont le montant dépasse 8000€/pers.) : 5 % du voyage par personne



Jour par jour

Jour par jour :

JOUR 1

✈ Vol pour Bodo via Oslo

Arrivée à Bodø en fin d'après midi. Transfert et installation dans votre hébergement. Petite découverte de la ville avant le diner libre.

🏠 Hébergement : [Rorbu](#) / [sjøhus](#)

NB : le petit-déjeuner, le déjeuner et le dîner sont libres.

JOUR 2

📍 Visite du village de Å et randonnée vers le lac

Ce matin, traversée en bateau de Bodo à Moskenes. Depuis le pont du bateau, une véritable barrière se dresse face à nous. Nous découvrons avec excitation les contours de notre terrain de jeu de la semaine. Nous débarquons à Moskenes, petit village du sud des îles.

A cinq kilomètres de là, le village de Å se trouve à l'extrémité de la route sur l'île de Moskenesoy. Plus au sud, l'île n'est accessible que par bateau tant le relief est montagneux. Au départ du village nous partons aujourd'hui pour une première randonnée avec au programme le lac de Å, entouré de sommets escarpés et de cascades, à quelques encablures de la mer.

🏠 Hébergement : [Rorbu / sjøhus](#) ↗ Dénivelé positif : 250 m
⚡ Dénivelé négatif : 250 m 🥾 Marche : 5 h

JOUR 3

📍 Ascension du Munkan

Le troisième jour nous gravissons un des sommets emblématiques de l'archipel, le Munkan (798 m), d'où nous avons un point de vue extraordinaire sur les îles. Cette randonnée est la plus alpine de notre périple insulaire et nous rapproche par ses paysages et son ambiance de la haute montagne avec ses enjambements de ponts et les passages abrupts.

🏠 Hébergement : [Rorbu / sjøhus](#) ↗ Dénivelé positif : 1100 m
⚡ Dénivelé négatif : 1100 m 🥾 Marche : 8 h

JOUR 4

📍 Ascension du Reinebringen

Transfert au village de Reine et petite visite de ce village considéré comme la Venise des Lofoten.

Au départ du village nous partons pour une randonnée mythique, le Reinebringen. Fait rare au Lofoten, ce sentier construit à flanc de montagne a été complètement aménagé et à réouvert en 2019 pour le plus grand plaisir des locaux et des randonneurs de passage. Nous franchissons les 1664 marches nous séparant de l'arête sommitale. Au sommet, c'est une véritable carte postale des Lofoten qui s'offre à nous, avec une vue plongeante sur le fjord de Reine et la montagne de Floan qui trône majestueusement au dessus du Fjord. Ces falaises de granit noir plongeant dans les eaux turquoise nous offrent un paysage à couper le souffle.

Retour par le même chemin ou en bouclant par le lac du Dupfjorden pour allonger la randonnée.

En fin d'après midi, en option, possibilité de prendre le bateau en autonomie depuis le centre de Reine pour se faire déposer quelques heures au fond du fjord et marcher jusqu'à la plage de Bunes via un sentier facile (environ 30€).

🏠 Hébergement : [Rorbu / sjøhus](#) ↗ Dénivelé positif : 520 m
⚡ Dénivelé négatif : 520 m 🥾 Marche : 4 h

JOUR 5

📍 Plage de Kvalvika

Le matin, après un court transfert, nous gravissons le col qui nous sépare de cette mythique plage, un panorama unique et dégagé sur le Selfjord s'offre à nous. La descente nous procure une vue spectaculaire sur la plage de Kvalvika plage de la baleine. Cet endroit impressionne tant par son isolement que par les falaises de granit noir qui l'entourent. Il fut pourtant peuplé jusqu'au 19ème siècle par une famille de pêcheurs de baleines. De cette époque il ne reste aujourd'hui que quelques ruines de maisons et de baleines éparses dans la lande. En fin de journée, nous prenons la direction d'un refuge rustique en bois réservé habituellement aux locaux et qui nous ouvre exceptionnellement ses portes. Il bénéficie d'un cadre exceptionnel puisqu'il domine le Selfjord et offre un panorama splendide sur l'océan et les sommets alentours. Nuit mémorable en perspective.

🏠 Hébergement : [Refuge](#) ↗ Dénivelé positif : [760 m](#)
⚡ Dénivelé négatif : [760 m](#) 🥾 Marche : [5 h](#)

JOUR 6

📍 Plateau d'Yttersand et Mulstoa

Nous quittons le refuge pour partir à la découverte du hameau isolé de Mustoa. Le parcours du jour nous amène successivement à travers la lande et les plages de sable blanc sur l'ancien chemin qui relie les pâturages d'Yttersand et ses maisons de tourbe, à l'ancien hameau de pêcheur de Mulstoa et sa charmante plage qui donne sur l'océan. Outre les nombreux moutons qui peuplent ce chemin, nous pouvons observer de nombreux oiseaux marins et peut être le fameux aigle de mer qui niche dans la région. En après midi nous prenons la direction des crêtes qui dominent la plage d'Yttersand , une randonnée où océan, montagnes et fjords sont omniprésents.

🏠 Hébergement : [Rorbu / sjøhus](#) ↗ Dénivelé positif : [350 m](#)
⚡ Dénivelé négatif : [250 m](#) 🥾 Marche : [4 h](#)

JOUR 7

📍 Sommet de Neisheia ou Sortie de pêche en mer

Notre randonnée du jour nous amène par un sentier facile vers un point de vue magnifique qui donne sur le village de Nusfjord, les côtes du Vestfjord et le Nappstraumen.

Nous croiserons en chemin de nombreux lacs qui, durant les belles journées d'été nous inviteraient presque à la baignade.

Ceux qui le souhaitent, pourront aujourd'hui effectuer une sortie en mer pour une partie de pêche sur le fjord (environ 80€ pour 3 heures en mer). Le capitaine, personnage fort sympathique et haut en couleur, vous fera partager sa passion de la mer, source essentielle de vie dans cette région arctique.

Le soir, nous dégusterons le fruit de notre pêche, produits frais garantis ! (Lieu noir ou morue selon la saison).

🏠 Hébergement : [Rorbu / sjøhus](#) ↗ Dénivelé positif : 680 m

⚡ Dénivelé négatif : 680 m 🥾 Marche : 4 h

JOUR 8

📍 Sentier côtier vers le village de pêcheur de Napp

Cette longue randonnée, qui traverse l'île de Flakstadøya du sud au nord, permet d'atteindre le petit hameau de Napp. Le parcours longe la côte du «Nappstraumen», bras de mer qui sépare l'île de Vestvagøya de celle de Flakstadøya. La côte est une succession de caps et de baies que le sentier suit sur un terrain parfois accidenté. Au cours de cette randonnée vous découvrirez une richesse surprenante de milieux et de paysages. Ainsi au détour du chemin vous tomberez sur le petit hameau d'Andopen, niché dans une minuscule vallée avec ses quelques fermes isolées à partir du vallon de Vassvik, vous traversez une zone montagneuse entrecoupée de grands lacs. Entre Flakstadpollen et Storvatnet, le sentier passe dans une des rares zones boisées de l'île pour atteindre un petit col, d'où l'on a une vue extraordinaire sur le fjord de Flakstadpollen (au Nord) et sur l'impressionnant massif de Stjerntinden (au Sud).

🏠 Hébergement : [Rorbu / sjøhus](#) ↗ Dénivelé positif : 940 m

⚡ Dénivelé négatif : 940 m 🥾 Marche : 7 h

JOUR 9

📍 Vallée de Kyllingdal - Sommet de Breidtinden

En matinée, nous partons pour une randonnée dans la vallée boisée de Kyllingdal, puis, si le temps le permet, jusqu'au sommet de Breidtinden qui culmine à 462m. Du sommet nous pourrions admirer un superbe panorama sur le chapelet d'îles qui forment les Lofoten. Nous dominons également le Nappstraumen, ce bras de mer qui sépare les deux îles et qui est responsable de forts courants redoutés par les marins.

🏠 Hébergement : [Rorbu / sjøhus](#) ↗ Dénivelé positif : 620 m

⚡ Dénivelé négatif : 620 m 🥾 Marche : 5 h

JOUR 10

📍 Sommet du Nonstinden

Aujourd'hui, nous gravissons la montagne qui surplombe notre hébergement. Au sommet nous découvrons un plateau d'alpage, c'est un des plus beaux panoramas de notre périple ! Peut être pourrons nous y observer des aigles des mers : les célèbres Pygargues... Nous disposons d'une vue d'ensemble sur l'archipel des Lofoten dans la lumière de fin d'après midi. Retour par le bord de mer en fin de journée. En soirée, nous traversons l'île vers le nord en direction du village isolé de Stamsund, escale du mythique express côtier et son chapelet d'îlots où nous nous installons. Possibilité de visite de l'unique bar du village, ambiance pêche, terrasses à même les quais...

🏠 Hébergement : [Rorbu / sjøhus](#) ↗ Dénivelé positif : 520 m
↘ Dénivelé négatif : 520 m 🥾 Marche : 4 h

JOUR 11

📍 Crêtes du Justadtinden

Après un court transfert, nous voilà parti pour un itinéraire en boucle qui nous fera découvrir des paysages de tourbières avant de prendre de l'altitude pour atteindre le sommet du Justadtinden (738 m). Par beau temps, la vue depuis le sommet nous permet de voir l'archipel dans son intégralité ! Descente par un itinéraire sauvage, sur des crêtes dominant le chapelet d'îlots de Stamsund et où l'on croise parfois des lagopèdes...

🏠 Hébergement : [Rorbu / sjøhus](#) ↗ Dénivelé positif : 800 m
↘ Dénivelé négatif : 800 m 🥾 Marche : 6 h

JOUR 12

📍 Crêtes du Steintinden

Randonnée vers les crêtes qui surplombent Stamsund, escale du mythique express côtier qui relie l'ensemble des ports du pays. On y découvre une vue aérienne sur les Lofoten et le chapelet d'îlots qui entourent les villages de pêcheurs. En fin de journée, embarquement à bord du ferry pour rejoindre Bodø, où nous arriverons dans la soirée en plein jour!

🏠 Hébergement : [Guesthouse](#) ↗ Dénivelé positif : 850 m
↘ Dénivelé négatif : 850 m 🥾 Marche : 6 h

NB : le dîner est libre.

📍 Vols Bodø / Oslo / Paris

Visite libre de Bodø et transfert à l'aéroport de Bodø puis embarquement pour la France.

L'itinéraire, les distances et les temps de marche sont donnés à titre indicatif.

Ils peuvent être modifiés en fonction de l'état des routes, des conditions météo et du rythme du groupe. Dans ce cas notre expérience du terrain nous conduira à choisir la meilleure solution.

La mer de Norvège, spécialement à cette latitude (68°-70° de latitude nord) peut être agitée en toute saison. Pour cette raison et pour la sécurité de chacun, nous nous réservons le droit de déplacer ou d'annuler toutes activités nautiques, sans préavis, en fonction de l'état de la mer.

Les départs de Juin permettent l'observation du soleil de minuit. Les départs se déroulant après la mi août offrent de grandes chances d'observer les aurores boréales.

NB : le déjeuner et le dîner sont libres.

66° Nord est membre du groupe Altaï, réseau d'agences locales nature et aventure implanté dans 30 pays.

Afin de vous offrir un plus grand nombre de départs garantis, ce voyage est proposé par d'autres entreprises du groupe Altaï : Atalante le spécialiste du trek, Huwans , le spécialiste du voyage d'aventure, et 66° Nord Norvège, notre agence locale.

Il est possible que certains voyageurs quittent le groupe au matin du jour 8. En effet ce séjour est combiné avec sa version courte "sommets des îles Lofoten".

Ainsi, en fonction du remplissage des groupes les groupes seront regroupés sur la première portion du voyage ou opérés séparément.

Les départs de juin permettent l'observation du soleil de minuit. Les départs se déroulant après la mi-août offrent de grandes chances d'observer les aurores boréales.



Options

Les excursions facultatives :



Nuit supplémentaire à Oslo en chambre twin

Nuit supplémentaire à Oslo en chambre twin, prix par personne. Terminez votre séjour en beauté avec une escale à Oslo. Votre hôtel est situé au cœur de la ville, à deux pas de la station National Theater. Du musée Munch au musée de la culture populaire, du Fram au Kon-tiki, du parc Vigeland à l'Oslo Marka, ce ne sont là que quelques exemples de tout l'intérêt que comporte cette magnifique ville d'Oslo.

--

Chambre avec salle de bain privatif, petit déjeuner inclus.



Kayak dans le Selfjord

Sortie kayak avec un guide spécialiste de l'activité. Nous vous proposons de prendre votre embarcation à Fredvang : point de départ où vous pourrez pagayer dans le Selfjord. Vous rencontrez nombre d'îlots et de cabanes pittoresques en voguant dans le fjord et y pêcherez certainement votre repas du soir !

--

Départ : Tous les jours (De juin à août, selon disponibilité)

Demi-journée encadrée : 60 € (De 9h à 12h - 14h à 17h) A partir de 2 pers.

Journée encadrée : 90 € (9h-17h) A partir de 2 pers.

Prestation réservable et payable uniquement sur place au bureau 66Å° Nord de Fredvang.



Sauna traditionnel Norvégien

Après une belle randonnée, profitez d'un sauna traditionnel à bois accompagné d'une baignade dans le lac voisin !

--

Prestation réservable et payable uniquement sur place auprès de votre accompagnateur.



Sortie pàche au cabillaud

Nous retrouvons un pàcheur professionnel norvégien sur son bateau pour une sortie à la découverte de la pàche au cabillaud qui a fait la renommée des Lofoten. Les prises sont nombreuses et le repas du soir n'en sera que meilleur.

--

Prestation réservable et payable uniquement sur place auprès de votre accompagnateur.

Environ 3h de pàche.

Détail du voyage

Nombre de participants

De 5 à 15 participants

Niveau

Ce voyage est accessible à toute personne en bonne condition physique, qui pratique régulièrement la randonnée ou s'entraîne avant le départ. Randonnées de 5 à 7h de marche par jour environ. Ce trek, entre montagnes et fjords aux Lofoten s'effectue souvent hors sentier, avec des dénivelés positifs moyens de 500 mètres mais pouvant aller jusqu'à 800-950 mètres sur certaines journées. Le sol tourbeux et la météo parfois capricieuse (tempête, vent, pluie) peuvent changer le niveau de difficulté.

Encadrement

Installée dans les Iles Lofoten depuis de nombreuses années, notre agence 66° Nord Norvège vous garantit une expérience de voyage actif réussie, grâce à nos guides et à nos infrastructures logistiques. Pendant votre voyage, vous êtes accompagné par nos guides de trek 66° Nord, mobilisés à 100% pour vous faire découvrir des endroits insolites en pleine nature. Laissez-vous guider...

Alimentation

Malgré les 68° de latitude Nord, nous nous efforçons de proposer des fruits et des légumes frais quotidiennement. Après un petit déjeuner copieux, le pique-nique est toujours composé d'aliments locaux : sandwiches, salades, fruits, gâteaux et fruits secs... préparé par vos soins le matin.

Le soir, les repas sont pris et préparés en commun avec votre accompagnateur en fonction des produits disponibles dans les magasins locaux.

Pendant votre séjour, vous aurez l'occasion de goûter le saumon grillé ou fumé (laks), les crevettes cuites à l'eau (reker) ou fraîches (ferske reker) et le cabillaud (torsk).

N'oubliez pas que vous sortez de l'Union Européenne et que vous bénéficiez encore de produits détaxés à l'aéroport avant votre embarquement (la Norvège n'étant pas dans l'Union Européenne). L'apéro est souvent bienvenu le soir dans les rorbuers. Alcools et cigarettes sont hors de prix en Scandinavie, car taxés au maximum dans un esprit de dissuasion.

Hébergement

L'hébergement se fait en gîte ou auberge de jeunesse à Bodø (chambres de 2 à 8 pers, sanitaires à partager).

Sur les îles Lofoten, les hébergements sont rares et le plus souvent de petite taille, de plus la belle saison étant courte (environ deux mois), il est difficile de se loger durant l'été. Malgré un effort permanent dans le choix des hébergements, le niveau de confort et d'équipement des gîtes reste variable. Tous les hébergements, sauf les refuges, disposent des éléments suivants : chauffage, douches chaudes (parfois payantes), sanitaires et cuisine équipée. Les refuges sont chauffés mais ne disposent pas toujours d'électricité. Les Sjøhus ou Rorbu sont des maisons traditionnelles au confort simple utilisées par les pêcheurs de morue pendant les mois de janvier à avril et utilisés comme abris pour les randonneurs l'été.

Lorsque les douches sont payantes, vous disposerez d'un jeton par jour par personne pour prendre votre douche. Pour le couchage, vous devez impérativement vous munir d'un drap sac et un drap housse ainsi que d'une taie d'oreiller car seules les couvertures sont fournies dans les hébergements.

Voici les hébergements que nous utilisons généralement sur nos voyages:

- Viking Hotel à Tromsø : Grønnegata 18, 9008 Tromsø, Norvège
- Bodø Vandrerhejem : Sjøgata 57, 8006 Bodø, Norvège <https://hihostels.no/hostels/bodo>
- Reinefjord Sjøhus: 8390 Reine, Norvège <https://www.reinefjord.no>
- Lofoten Rorbu à Nusfjord
- Fredvanghytta : Fredvang og Krystad Bygdelaag, v/ Leif N Solhaug, 8387 Fredvang <http://www.fredvanghytta.no>
- Lydersen rorbuer Hovdanveien 46, 8387 Fredvang, Norvège <https://www.lydersenrorbuer.no>
- Stamsund Hi Hostel <https://www.hihostels.com/fr/hostels/stamsund-lofoten-hostel>
- Refuge DNT FINSE
- Bergen Marken Guesthouse
- Oslo Coach Pensjonat

Déplacement

Pédestre, minibus, taxi, ferry

Attention : en fonction des horaires de bateaux, certaines journées peuvent être modifiées.

Votre billet d'avion électronique sera à votre disposition 8 à 10 jours avant le départ, sur votre espace client, dont vous recevez identifiant et mot de passe à l'inscription.

Nous utilisons soit la compagnie régulière SAS, soit la compagnie Norwegian, via Oslo.

Eau, thé, café offerts à bord des vols SAS. Toute autre consommation (boissons ou repas) payante à bord.

Vols SAS : 1 bagage en soute de 23kg et 1 bagage en cabine de 8kg (dimensions 50x40x23cm) sont autorisés par personne.

Vols Norwegian : 1 bagage en soute 20kg est prévu et 1 bagage en cabine de 10kg (dimensions 50x40x23cm) est autorisé par personne.

Vol international Paris - Oslo (Norvège), escale à Oslo et vol intérieur vers votre destination finale.

Budget & change

La Norvège, avec un PIB par habitant de 38597 \$ (France 23474 \$) est le pays disposant du plus haut niveau de vie au monde, ceci à malheureusement pour conséquence, d'en faire également le pays le plus cher au monde (avant même le Japon) ! Malgré tous nos efforts pour obtenir les meilleurs prix sur place, les prestations (hébergement, transports, activités, ...) restent chères et ne peuvent être, en aucun cas, comparées avec celles obtenues dans les pays économiquement pauvres (Asie, Amérique du Sud, Afrique du Nord, etc.) Prévoyez un budget pour les boissons, les entrées dans les sites et musées et les activités en extra.

Les cartes de crédit internationales sont acceptées dans la plupart des commerces, à Oslo comme dans le reste du pays. Ces paiements peuvent éventuellement être soumis à des frais, selon votre banque.

On ne peut pas acheter ou vendre de couronnes norvégiennes hors de Norvège ou à un taux très désavantageux et les euros ne sont pas acceptés en Norvège. Nous vous conseillons de retirer de l'argent à un distributeur automatique (ATM) à votre arrivée à l'aéroport, et de faire ensuite de la petite monnaie dans un commerce.

Si vous souhaitez tout de même acheter de la monnaie locale en changeant des euros sur place, vous trouverez un bureau de change à l'aéroport (nous n'avons pas le temps de nous y arrêter lors des arrivées du week-end), ou à l'office du tourisme (mais à un taux désavantageux) et dans les banques (fermées le week-end).

Taux de change: 1€ équivaut à 9.3 Nok (1/01/2016)]

Pourboires

Vous êtes libres de donner un pourboire à votre guide si vous êtes satisfait de la prestation.

Equipement



Vêtements à prévoir

Les vêtements des pieds à la tête :

- Une paire de chaussures de trekking pour les randonnées. Elles doivent réunir trois qualités : solidité, bonne tenue du pied et de la cheville (montantes) et imperméabilité, le (terrain est humide parfois). Choisissez des chaussures à semelles antidérapantes, et relativement rigides, elles doivent bien accrocher au terrain.
 - Des paires de chaussettes de randonnée
 - Une veste de montagne imperméable (type Gore tex)
 - Un pantalon de montagne imperméable (type Gore tex)
 - Une veste en duvet, facultatif mais bien pratique pour les pauses pique-nique du midi.
 - Des veste polaire. Une épaisse et une plus légère.
 - Des sous-vêtements techniques haut et bas. C'est la première isolation que vous aurez, soignez-la. Fibres synthétiques ou naturelles. Manches courtes ou longues pour toutes les situations.
 - Un maillot de bain
 - Des vêtements pour le soir dans les hébergements
 - Des vêtements pour la nuit
 - Un paire de gants
 - Un bonnet
-



Équipement à prévoir

- Un drap sac et un drap housse (90) + 1 taie d'oreiller car seules les couvertures sont fournies dans les hébergements
- Des lunettes de soleil haute protection
- Une trousse de pharmacie personnelle
- Une serviette de toilette
- De la crème de protection solaire (visage et lèvres)
- Une gourde de 1 litre minimum
- Sur-sac à dos pour la pluie
- Un tupperware et des couverts

En option:

- bâton(s) de marche
- Boules Quiès
- Un couteau
- Un Thermos
- Sur-sac à dos pour la pluie



Bagages

L'ensemble de vos bagages doit être réparti dans 2 sacs :

- Prévoir un sac de voyage à roulette avec l'ensemble de vos affaires dans un volume n'excédant pas les 80L car vous serez amenés à vous déplacer en centre ville avec vos bagages pour rejoindre les transports.
- Un petit sac à dos (contenance environ 30L) pour vos affaires de la journée : polaire, t-shirt de rechange, gourde, pique-nique de midi, lunettes, petit matériel, sac poubelle plastique.

Ce sac à dos vous accompagnera en bagage cabine dans l'avion. Pensez à y mettre vos affaires de premières nécessité au cas où un retard dans l'acheminement de vos bagages surviendrait.



Pharmacie

Votre accompagnateur disposera d'une pharmacie de première urgence pendant le circuit.

Toutefois, il est recommandé aux participants d'apporter leurs médicaments : aspirine, antiseptique intestinal, petits ciseaux, tricostérol, crème de protection solaire visage et lèvres, crèmes... Pensez également à vos pieds : élastoplast, éosine, etc...

NB : Il n'y a pas d'antibiotiques " courants " dans la pharmacie commune. Aussi chaque participant doit-il apporter, s'il le souhaite, son propre traitement en fonction de sa tolérance.

Avant votre départ, pensez à vous procurer la Carte Européenne d'Assurance Maladie (CEAM) : elle vous permet de bénéficier de la prise en charge des soins médicaux nécessaires au cours de votre séjour. Plus d'infos sur : <http://www.cleiss.fr/particuliers/ceam.html>

Passeport

Passeport ou carte d'identité impérativement valide (vérifier la date d'expiration dès maintenant).

Depuis le mois d'octobre : la Belgique et la Norvège ont annoncé qu'elles ne reconnaissent pas la validité des cartes françaises dont la date faciale était dépassée.

ATTENTION, à partir du 15 janvier 2017, un enfant qui voyage à l'étranger sans être accompagné de l'un de ses parents doit présenter les 3 documents suivants :

- Pièce d'identité valide du mineur : carte d'identité ou passeport + visa éventuel en fonction des exigences du pays de destination (à vérifier en consultant les fiches pays du site diplomatie.gouv.fr)
- Photocopie du titre d'identité valide du parent signataire : carte d'identité ou passeport
- Formulaire d'autorisation de sortie du territoire signé par l'un des parents titulaire de l'autorité parentale.

Pour tout complément d'informations: <https://www.service-public.fr/particuliers/vosdroits/F1359>

Visa

Pas de visa obligatoire pour les ressortissants européens.

Carte d'identité

Carte d'identité impérativement valide (vérifier la date d'expiration dès maintenant).

La Norvège ne reconnaît pas la validité des cartes françaises prorogées de cinq ans.

Vaccins

Aucune vaccination exigée.

Recommandations sanitaires

Depuis la pandémie, la plupart des pays n'accueillent que des personnes vaccinées contre la COVID à 100% (2 doses) avec pass sanitaire valide. Pensez à vous informer régulièrement sur les conditions sanitaires, et gardez en tête qu'elles sont évolutives.

Avant votre départ, pensez à vous procurer la Carte Européenne d'Assurance Maladie (CEAM) : elle vous permet de bénéficier de la prise en charge des soins médicaux nécessaires au cours de votre séjour

“ *Velkommen til Norge* ”

Bordée par la mer du Nord et façonnée par les glaces, la Norvège est le fruit d'une parfaite rencontre entre mer et montagne. Les précédentes ères glaciaires ont façonné ces larges et profondes vallées invitant ainsi la mer à entrer dans les terres. Véritables joyaux de la nature, ces fjords constituent aujourd'hui l'âme de la Norvège et offrent au voyageur de spectaculaires instants de contemplation. En toutes saisons, la beauté du pays se dévoile aussi à travers ses montagnes et nombreux reliefs saisissants, ses vastes vallées verdoyantes et ses petites îles aux eaux limpides et turquoise, habillés de pittoresques villages de pêcheurs aux couleurs vives.

Pays du cap nord, du soleil de minuit et des aurores boréales, la Norvège s'est rapidement imposée comme une destination privilégiée pour 66°Nord. Nous nous sommes naturellement implantés sur place il y a presque 20 ans. Notre connaissance du pays et de ses différentes régions nous permet de vous proposer le meilleur de la Norvège. Il nous tient aussi à cœur de protéger cet environnement fragile, c'est pourquoi nous contribuons au travers de nos actions avec les entreprises et les associations locales à la construction et à l'aménagement de sentiers de randonnée, ainsi qu'à la sensibilisation du respect de cet environnement.

Chez 66° Nord, nous accompagnons nos voyageurs, en toute période de l'année, sur ce terrain de jeux montagneux aux paysages grandioses. Grâce à l'expertise de nos équipes sur place, nous évoluons dans le respect de la nature norvégienne tout en garantissant une expérience hors des sentiers battus. La grande diversité de nos voyages permet de découvrir le pays de manière complète et ce, au rythme de chacun en sélectionnant des activités qui vous ressemblent. A pied, les plus beaux sommets et fjords norvégiens n'attendent que vous pour des treks et randonnées d'exception. Pour prolonger l'aventure, les îles Lofoten vous offrent la possibilité de faire du kayak dans des eaux limpides en passant tout près de reliefs majestueux semblant jaillir des profondeurs de l'océan.



DÉCOUVREZ

La Norvège

Quelques chiffres



Superficie :

385 203 km²



Population :

5 252 166 habitants



Décalage horaire :

0h00

Aucun décalage horaire.



Langue :

Norvégien

Le norvégien n'est pas une langue évidente au premier abord, mais montrez-vous impliqués, et vos interlocuteurs se montreront patients.

- Bonjour : goddag (bokmål), buorre beaivi (samit)
- Au revoir : Morna (bokmål), mana dearvan (samit)
- yes/No : Ja/Nei (bokmål), De lea/Li (samit)
- S'il vous plaît : vor så snill (bokmål)
- Merci : takk (bokmål), giitu (samit)
- Excusez-moi : unnskyld (bokmål)
- Combien cela coûte-t-il ? : hvor mye koster det ? (bokmål)
- Où se trouve... ? : hvor er... ? (bokmål)
- Avez-vous des chambres libres ? : har du ledige rom ? (bokmål)



Electricité :

220 V

Prises identiques aux prises françaises. Si vous dormez en auberge ou en gîte vous pourrez régulièrement charger les batteries de vos appareils électroniques. Attention, il n'y a pas toujours l'électricité dans les refuges ou les campings.



Monnaie & change :

Couronne norvégienne

La Norvège, est le pays disposant du plus haut niveau de vie au monde, ceci a malheureusement pour conséquence, d'en faire également le pays le plus cher au monde ! Les cartes de crédit internationales sont acceptées dans la plupart des commerces. Ces paiements peuvent éventuellement être soumis à des frais, selon votre banque. On ne peut pas acheter ou vendre de couronnes norvégiennes hors de la Norvège ou à un taux très désavantageux et les euros ne sont pas acceptés en Norvège. Nous vous conseillons de retirer de l'argent à un distributeur automatique (ATM) à votre arrivée à l'aéroport, et de faire ensuite de la petite monnaie dans un commerce. Si vous souhaitez tout de même acheter de la monnaie locale en changeant des euros sur place, vous trouverez un bureau de change à l'aéroport (nous n'avons pas le temps de nous y arrêter lors des arrivées du week-end), ou à l'office du tourisme (mais à un taux désavantageux) et dans les banques (fermées le week-end).

Géographie

Le Royaume de Norvège occupe une situation géographique exceptionnelle par sa position septentrionale en Europe, dans l'ouest de la péninsule scandinave. Le territoire s'étend en direction du nord plus loin qu'aucun autre pays européen, jusqu'à environ 2 100 km du Pôle. Très allongé, le pays s'étend du Nord au Sud sur près de 1 800 km. Nation pauvre lorsque l'union avec la Suède fut dissoute en 1905, la Norvège est aujourd'hui l'un des États les plus riches du globe.

En raison de conditions climatiques particulièrement favorables malgré la latitude, le littoral, très étendu et découpé, est toujours libre de glace, ce qui facilite la circulation maritime. En dépit des distances, le territoire norvégien, auquel il faut ajouter l'archipel du Svalbard et l'île Jan Mayen, ne couvre que 324 220 km².

Us et coutumes

Considéré comme le pays le plus développé au monde, la société norvégienne brille par son mode de fonctionnement. Ainsi, le civisme en Norvège est une règle fondamentale à laquelle aucun citoyen ne déroge.

Les Norvégiens accordent aussi une grande importance à la parité homme/femme dans l'organisation du pays.

Boire un verre en Norvège ? Les Norvégiens sont plutôt partisans du « tout ou rien ». Ainsi, soit on ne boit pas du tout, soit on boit jusqu'au bout de la nuit !

Les Norvégiens sont nombreux à posséder des hytte, de petits chalets en bois bien souvent situés en pleine nature servant de résidences secondaires, qu'ils prennent plaisir à regagner en week-end ou pendant les vacances.

Propreté scandinave oblige, il est d'usage d'enlever ses chaussures en entrant dans une maison.

Les pourboires ne sont pas compris dans les restaurants ou dans les bars, les serveurs étant payés à l'heure de travail, il est de coutume de leur laisser un montant allant de 5 à 10 % du montant de votre facture.

QUAND PARTIR

Saisons, climat, festivités

Printemps



Le printemps en Norvège est une saison pleine de vie où la nature émerge peu à peu pour offrir un spectacle enchanteur au voyageur. L'eau de fonte des glaciers vient lentement rejoindre les impressionnantes cascades et seules les montagnes gardent avec elles leur manteau de neige de l'hiver passé. Le printemps en Norvège c'est

aussi la période des raids en ski pulkas ou en raquettes. Les journées s'allongent et les aurores boréales viennent illuminer les nuits.

Activités



Eté



L'été en Norvège il peut faire très beau, même chaud ! Une température de 25° n'est pas rare. Cependant il ne faut pas perdre de vue qu'en Norvège la météo est très changeante. Aussi, la pluie et des températures plus fraîches s'invitent régulièrement. Les Norvégiens vous diront « Il n'y a pas de mauvais temps, juste de mauvais

vêtements ». Une fois équipé en conséquence, la Norvège s'offre à vous. Au détour d'une randonnée à pied ou en kayak, c'est aussi l'occasion de profiter des doux embruns marins et de s'adonner à une baignade rafraîchissante ou à une partie de pêche mémorable.

Activités



Automne



L'air vif et frais de l'automne est une invitation à randonner et prendre de la hauteur pour observer les teintes jaunes, oranges et rouges que revêtent les paysages norvégiens à cette période de l'année. Les jours se raccourcissent peu à peu et confèrent une toute autre dimension aux lieux. C'est le moment de partir à la chasse aux premières aurores boréales ou en safari baleine dans la région de Tromsø.

Activités



Hiver



Les longues et sombres nuits d'hiver sont l'occasion rêvée pour espérer entrevoir des aurores boréales dans le ciel. La neige qui recouvre une grande partie du pays est idéale pour s'adonner à de nombreuses activités de pleine nature. Que ce soit dans les îles Lofoten ou dans la région de Tromsø, c'est en raquette ou ski aux pieds que vous



pourrez le mieux apprécier ces secteurs.

Activités





Climat & ensoleillement

Fredvang

	JANV.	FÉVR.	MARS	AVR.	MAI	JUIN	JUIL.	AOÛT	SEPT.	OCT.	NOV.	DÉC.
 Durée du jour	03h00	07h40	11h30	15h50	20h30	24h00	24h00	17h30	13h20	09h30	05h00	00h00
 Températures moyennes	-10° / 7°	-13° / 4°	-13° / 5°	-10° / 11°	-1° / 12°	2° / 15°	7° / 25°	5° / 20°	5° / 13°	-3° / 12°	-7° / 10°	-12° / 8°

Bergen






	JANV.	FÉVR.	MARS	AVR.	MAI	JUIN	JUIL.	AOÛT	SEPT.	OCT.	NOV.	DÉC.
 Durée du jour	06h40	09h15	11h50	14h40	17h20	19h00	18h10	15h30	13h00	10h00	07h25	05h50
 Températures moyennes	-5° / 8°	-9° / 6°	-10° / 8°	-5° / 15°	5° / 20°	8° / 20°	9° / 25°	7° / 20°	4° / 15°	3° / 12°	-3° / 11°	-5° / 10°

Quand partir pour

	JANV.	FÉVR.	MARS	AVR.	MAI	JUIN	JUIL.	AOÛT	SEPT.	OCT.	NOV.	DÉC.
Kayak de mer						✓	✓	✓				
Randonnée						✓	✓	✓				
Trek						✓	✓	✓				
Aigle de mer						✓	✓	✓	✓			
Baleines						✓	✓	✓	✓			
Raquettes à neige		✓	✓	✓								
Ski nordique		✓	✓	✓								
Aurores Boréales	✓	✓	✓	✓					✓	✓	✓	✓

JOURS FÉRIÉS

et festivités

-  **Avril : Pâques**
en Norvège la semaine de Pâques est très attendue, avec ses 3 jours fériés, les Norvégiens en profitent pour partir quelques jours à la montagne, un peu de ski de fond, de bons polars, quelques oranges. Calme et silence.
-  **Mai : Russefeiring**
chaque année en Norvège, environ 42 000 jeunes sortent diplômés du secondaire. Au début du mois de mai, le Russefeiring en Norvège, signifiant "célébration de remise des diplômes", est une manière bien éloignée de la nôtre de terminer son cursus au lycée.
-  **17 Mai : Fête nationale**
les Norvégiens fêtent le jour de la signature de la constitution de 1814. La célébration de cette fête nationale se traduit par une Norvège en ébullition, enfants et adultes défilent en costume traditionnel, agitant leurs drapeaux au rythme de fanfares qu
-  **23 Juin : fête de la saint Jean**
Pour fêter les longues journées d'été, partout dans le pays les Norvégiens se rassemblent autour de grands feux dans une ambiance conviviale.
-  **Décembre : Les festivités de Noël**
Sous la neige et les longues nuits d'hiver, en Norvège, les festivités de Noël battent leur plein. La magie de cette période de Noël s'étale sur plusieurs semaines.

NOTRE CAMP DE BASE

en Norvège



Fredvang

📍 [68.083229, 13.166870](#)

Situé sur les îles Lofoten depuis 2008, notre camp de base nous permet d'assurer sur place une logistique optimale et un contact direct avec nos voyageurs. Cette proximité et ce goût du terrain nous permettent d'explorer sans cesse le pays pour découvrir de nouveaux lieux et de vous proposer une expérience toujours plus riche. Animées par cette passion des activités de plein air, cet amour des destinations nordiques et ce respect constant de l'environnement dans lequel nous évoluons, nos équipes sur place sont constituées de véritables spécialistes prêts à partager avec vous tous leurs secrets pour un voyage inoubliable en Norvège.