



GROENLAND

Expédition en kayak et randonnée dans le Scoresbysund



Rando Kayak



Durée 25 jours



Niveau Engagé



Descriptif :

Groenland Est. Un voyage. Une expédition en kayak. Au bout de la piste en terre de Constable Point, la mer, les icebergs et la calotte glaciaire. Un vol en hélicoptère et vous voilà à arpenter le village coloré d'Itoqqortoormiit, le bout du monde en somme. Vous y apprendrez le passage du commandant Charcot, observerez les meute de chiens de traîneau et les phoques ramenés de la chasse. Sur la côte Est du Groenland, plus au nord, seule la patrouille Sirius habite à l'année ces terres boréales !

Après la finalisation des préparatifs, nous embarquerons vers les fjords majestueux et sauvages qui accueilleront notre expédition en kayak. Entre navigation au milieu des canyons aux parois abruptes, randonnées dans les vallées glaciaires ou sur les plateaux rocheux, observation des bœufs musqués, nous goûterons à la joie de la vie au grand air et de l'immersion totale dans l'immensité septentrionale, en totale autonomie. "Je n'ai jamais rien vu d'égal, d'une splendeur aussi audacieuse et d'un caractère aussi saisissant" déclarait l'explorateur William Scoresby en 1822 lorsqu'il découvrit la région. Et vous, qu'en direz-vous ?



Les points forts :

- **Navigation dans le plus grand complexe de fjords du monde**
- **Expédition en autonomie totale parmi les immenses icebergs**
- **Une vie animale sauvage**

€ Dates & prix

Budget :

Aucune date n'est disponible pour l'instant

Le prix comprend :

- Vol A/R Paris/ Keflavik (Reykjavik) avec Icelandair
- Vol A/R Reykjavik / Constable Point / Ittoqqortoormiit avec Air Iceland et Air Greenland
- Les taxes aériennes
- Les transferts sur place
- L'hébergement : 2 nuits en gîte à Reykjavik et 1 nuit à Ittoqqortoormiit. Bivouac sous tente au Groenland
- La pension complète, sauf les repas à Reykjavik
- L'encadrement par un guide-accompagnateur francophone 66°Nord, spécialiste du Groenland
- Le prêt du matériel de camping (tentes, matelas...) et du matériel de kayak (kayak, pagaie, combinaison étanche, manchon, gilet de sauvetage, sacs étanches pour vos affaires personnelles).

Le prix ne comprend pas :

- Les frais d'inscription (à partir de 12 ans) : 18 € par personne
- La compensation carbone pour votre voyage au Groenland: 8€ par personne
- L'éventuel supplément petit groupe (moins de 5 personnes de 200€)
- Les éventuels suppléments aériens : les prix indiqués sont établis en fonction, notamment, de certaines classes de réservation sur les compagnies aériennes qui desservent cette destination. Il se peut que cette classe désignée ne soit plus disponible au moment de la réservation, auquel cas nous pouvons être amenés à modifier le prix du voyage moyennant un supplément.

A payer sur place :

- Les dépenses personnelles
- Les boissons
- Les repas à Reykjavik (~ 30 euros / repas)
- Les frais réels de séjour supplémentaire en cas de modification de vols ou pour cause de mauvais temps

Assurances au choix

- Assurance assistance rapatriement : 2,5 % du voyage par personne
- Assurance multirisque : 4,1 % du voyage par personne
- Assurance premium (valable pour tout voyage dont le montant dépasse 8000€/pers.) : 5 % du voyage par personne



Jour par jour

Jour par jour :

JOUR 1

📍 Vol Paris - Reykjavik

Accueil et transfert pour Reykjavik. Soirée libre pour découvrir cette capitale nordique. Optez-vous pour un petit restaurant sur le port et l'océan Atlantique Nord, ou la vie festive de Laugavegur...?

🏠 Hébergement : [Guesthouse](#)

NB : le dîner est libre.

JOUR 2

📍 Reykjavik - Constable Point - Ittoqqortoormiit

Départ en avion vers la côte est du Groenland. Un large fjord et une piste en terre nous accueillent dans un dépaysement total. Nous embarquons à bord des bateaux des chasseurs groenlandais en direction des méandres du fjords de ScoresbySund, plus grand système de fjords au monde. Nous sommes déposés dans une baie protégée au sud de la terre de Milne. Nous y installons notre premier bivouac.

🏕 Hébergement : [Bivouac](#)

JOUR 3

📍 Danmark Island

Après une première nuit en nature dans ce décor unique, nous embarquons à bord de nos kayaks et effectuons nos premiers coups de pagaie dans les eaux du Fønfjord.

🏕 Hébergement : [Bivouac](#) 🛶 Kayak : 7 h

JOURS 4 À 21

📍 Exploration en kayak et à pied de Milne Land

En totale autonomie, nous alternerons des journées de navigation et d'exploration à pied de la terre de Milne. Les bœufs musqués et les immenses langues glaciaires donnent à cette terre des dimensions préhistoriques, dépayssantes et sauvages. Parfois, nous croiserons des pêcheurs et chasseurs du district d'Ittoqqortoormiit, en bateau ou dans les quelques cabanes qui parsèment ces espaces. Que ce soit autour de l'île de Storo, dans le Rypefjord ou la montagne de Hermelintop, vous ne cesserez d'ouvrir les yeux à la recherche des mille détails de cette terre boréale. Et si la chance nous sourit, les aurores boréales éclaireront peut-être notre bivouac...

🏕 Hébergement : [Bivouac](#) 🛶 Kayak : 7 h

JOUR 22

📍 Milne Island - Ittoqqortoormiit

Retour à la civilisation en douceur avec une belle traversée en bateau du Hall Bredning vers le village du bout du monde d'Ittoqqortoormiit. Nous rangeons le matériel de notre expédition et peut-être aurons nous le temps de nous relaxer dans une source d'eau chaude...

🏠 Hébergement : [Guesthouse](#)

JOUR 23

📍 Ittoqqortoormiit - Constable Point - Reykjavik

Ce matin, nous embarquons à bord du Bell 212, hélicoptère bi-pale d'Air Greenland. Dernier survol de la région en hélicoptère puis en avion et retour à Reykjavik, des souvenirs salés et frais plein la tête...

🏠 Hébergement : [Guesthouse](#)

NB : le dîner est libre.

JOUR 24

📍 Journée de sécurité à Reykjavik

Possibilité en option de choisir une excursion à la journée : le cercle d'or (les geysers à Geysir, la chute d'eau de Gullfoss et le parlement de Thingvellir), le blue lagoon ou une sortie en mer d'observation des cétacés. Ceux qui le souhaitent resteront visiter la capitale.

Cette journée est aussi une journée de sécurité en cas de retard de l'avion du Groenland en fonction des conditions météo.

🏠 Hébergement : [Guesthouse](#)

NB : le déjeuner et le dîner sont libres.

JOUR 25

📍 Envol pour Paris.

Transfert matinal pour l'aéroport et envol pour Paris.

L'itinéraire est donné à titre indicatif, il dépend des conditions météorologiques et se décide au jour le jour. Tous les descriptifs sont donc indicatifs et non contractuels. De même, les trajets en hélicoptère pourront être remplacé par des trajets en bateau selon la disponibilité lors de la confirmation du voyage.

Détail du voyage

Nombre de participants

De 4 à 12 participants

Niveau

Difficulté du séjour :

Les étapes en kayak ou rando sont en moyenne de 6 à 8 heures par jour et atteignent régulièrement plus de 20km quand les conditions sont bonnes en kayak.

Ainsi, il est indispensable de pratiquer cette activité régulièrement (au moins une fois par trimestre) et d'avoir déjà effectué un séjour itinérant en kayak pour connaître le maniement et les sensations liés à la pratique du kayak de mer. Une bonne expérience de la vie au grand air est requise. Il faut savoir nager.

Ce séjour demande plutôt un effort d'endurance que musculaire. Contrairement à un à priori trop souvent répandu, en kayak les bras ne font pas le gros du travail, ils soutiennent simplement les pagaies. Les muscles sollicités sont les lombaires et les dorsaux, un peu les trapèzes.

Les randonnées se font exclusivement en hors sentier sur du terrain d'aventure (toundra, moraines...) et exigent donc d'avoir le "pied sûr".

Nous évoluons dans une zone profondément sauvage et isolée, nous randonnons de ce fait en hors sentier et le terrain est constitué de mousses et de rochers.

Pour vous préparer à ce voyage, c'est avant tout votre forme générale qui est importante : pas trop d'excès avant de partir, des exercices d'endurance : footings, ski de fond, natation.

Les conditions météo :

Dans les régions polaires, les conditions météorologiques sont très changeantes et imprévisibles et elles influencent considérablement le niveau des circuits. Un voyage indiqué comme facile demandera ainsi plus d'engagement si les bonnes conditions météo ne sont pas au rendez-vous. Il vous faut être prêt à affronter la pluie, le vent, la neige, même si en été nous avons en général du beau temps.

Esprit du voyage :

Ce voyage est participatif : votre aide sera sollicitée pour charger et décharger les kayaks du matériel nécessaire au bon déroulement du voyage ainsi que pour son nettoyage ; sur les circuits itinérants, il faut régulièrement monter et démonter le camp. Tout ceci ne prendra pas beaucoup de temps sur l'ensemble de votre périple.

Votre guide maîtrise bien le circuit mais votre implication permet de créer un climat d'entraide et d'établir des liens, entre vous et votre guide, pour une ambiance sympathique et sereine.

Les régions polaires demandent également une certaine ouverture d'esprit. D'autre part, l'équilibre écologique y est précaire et la dégradation des ordures est quasi nulle. Nous vous demanderons d'être particulièrement vigilant et responsable par rapport à la préservation des sites que vous explorerez.

Encadrement

66°Nord est membre du groupe altaï, réseau d'agences locales nature et aventure implanté dans 30 pays.

Installée au Groenland depuis de nombreuses années, notre agence 66° Nord vous garantit une expérience de voyage actif réussie, grâce à nos guides et à nos infrastructures logistiques. Encadrement par un guide-accompagnateur francophone altaï au Groenland. Pendant votre voyage, vous êtes accompagné par nos guides de trek et kayak 66° Nord, mobilisés à 100% pour vous faire découvrir des endroits insolites en pleine nature. Laissez-vous guider...

Votre billet d'avion sera à votre disposition sur votre espace client, dont vous recevez les codes et mot de passe à l'inscription.

Encadrement par un guide-accompagnateur francophone Altaï au Groenland. Votre guide-accompagnateur 66° Nord spécialiste du Groenland vous accompagnera dans cette aventure, ainsi qu'un chasseur professionnel qui assure la conduite du bateau et le transport de la logistique.

Alimentation

Nous essayons de vous proposer une nourriture équilibrée et en même temps adaptée aux conditions rencontrées au Groenland. Sachez qu'il est naturellement difficile de trouver des légumes ou des fruits frais dans le Grand Nord.

Le matin : un petit déjeuner européen avec du pain, de la confiture, du beurre, du café, chocolat et thé.

Le midi, pique nique, fromage, pain et gâteaux.

Le soir, entrée, soupe chaude, plat principal déshydraté, dessert. Nous aurons peut-être la possibilité de manger de la morue, de l'omble chevalier, des moules...

Hébergement

En guesthouse ou auberge de jeunesse à Reykjavík (en dortoir ou chambre mixte de 4 à 6 lits).

Au Groenland, en guesthouse et en bivouac sous tente.

Il est possible de faire un brin de toilette régulièrement dans les rivières.

Un sac de couchage est nécessaire. Il vous accompagne sur tout le séjour. Pour davantage de confort, prenez-en un dont la température confort est de -10°C. Participation de tous aux tâches collectives : montage du camp, préparation des repas, vaisselle, chargement des bateaux...

Déplacement

Vol international Paris - Keflavik (Islande) en aller / retour sans escale. Durée : 3h environ

Nous utilisons soit la compagnie régulière Icelandair, soit les compagnies Iceland Express ou Wow Air : services comparables sur les trois (type d'avion, fiabilité, repas payants sur les trois compagnies, boissons alcoolisées payantes sur Icelandair, toutes boissons payantes sur Iceland Express et Wow Air)

Vol avec la compagnie régulière Air Iceland pour le Groenland.

Au Groenland : progression en kayak, à pied et en bateau.

Pour le transport des kayaks, bagages et de la logistique, nous utilisons de petits bateaux (5 à 6m) de pêcheurs et chasseurs groenlandais, parfaitement adaptés à la navigation dans les glaces. Ces bateaux peuvent être conçus sans cabine. Durant la navigation, vous serez à l'air libre. Couvrez-vous !

Budget & change

Au Groenland la monnaie est la couronne Danoise. Vous pouvez faire du change en France. Attention, la vie est chère au Groenland et le prix d'un souvenir peut vite monter à plus de 50euros. En mars 2018, 1 euro = 7,55 DKK. Prévoyez 1000 DKK en billet de 200 DKK. Au Groenland vous pourrez absolument tout régler en carte bancaire mais durant le trek il n'y a rien à acheter.

En Islande la monnaie est la couronne islandaise. Vous pouvez faire du change sur place à votre arrivée, ou régler vos achat sur place par CB. 1euro = 120 ISK (mars 2018).

Pourboires

Nous vous recommandons un montant entre 25 et 50 € par participant. Toutefois, il est important de considérer que le pourboire, demeurant facultatif (n'étant pas une partie du salaire), doit être accordé en fonction de votre niveau de satisfaction du travail et des petites attentions de l'équipe locale.

Equipement



Matériel fourni sur place

Nous fournissons: le matériel de camping, tentes, matelas auto gonflants, kayak biplace ou monoplace et pagaies, combinaison sèches ou semi-sèches, gilets de sauvetage...

Nos Kayak :

Un bon kayak de mer est un compromis entre rapidité, stabilité, manoeuvrabilité, robustesse, confort et capacité à emporter du matériel. Il faut arriver à marier sécurité maximale du kayakiste et plaisir de naviguer en toute liberté.

Les kayaks utilisés sont très stables et leur confort permet leur utilisation par des pratiquants non-confirmés. La vitesse moyenne de progression est de 3-5km/h, une vitesse de dilettante pour savourer la glisse sur l'eau, avec des vitesses qui atteignent parfois les 10 km/h. Les distances parcourues sont très variables en fonction des vents favorables ou non.

Les kayaks peuvent naviguer par toutes mers, grâce à leur stabilité et à leur faible prise au vent. En cas de chavirage [peu vraisemblable], ils sont conçus pour que vous puissiez remonter à bord même en pleine mer.



Vêtements à prévoir

Les vêtements de la tête aux pieds :

- Un chapeau, casquette
 - Des chaussures de randonnée pour les marches
 - Des sandales de randonnées (rivières, bivouac)
 - 1 paire de chaussons en néoprène (3mm d'épaisseur minimum)
 - Une veste type Goretex
 - 1 veste en polaire épaisse
 - 1 veste doudoune ultra compressible
 - 1 paire de collants fin et respirant, pour les marches par temps froid
 - 1 pantalon en polaire et/ou 1 pantalon de randonnée
 - Un surpantalon type Goretex
 - Un pantalon de randonnée
 - 1 change complet (coton ou merinos) pour la nuit
 - Des pulls en laine polaire
 - Des sous-vêtements haut et bas thermiques, pour le bivouac et la nuit
 - Des chaussettes en laine bouclée ou synthétiques (3 ou 4 paires)
 - Des tee-shirts techniques
 - Une chemise en laine et fibres confortable
 - 1 paire de gants en néoprène ou de type mapa
 - 1 paire de gants et bonnet polaire ou windstopper
 - Une casquette et une moustiquaire de tête + crème anti-moustique
 - Une serviette micro fibre (petite, légère, sèche rapidement)
 - Un maillot de bain
-



Équipement à prévoir

- Un appareil photo et piles de rechange ou batterie
 - Une paire de jumelles
 - 2 sacs étanches fins ou sacs de compression (pour ranger les affaires personnelles dans les kayaks),
 - quelques ziplocs de petites tailles (pour ranger papiers, appareil photos...)

 - Un sac de couchage (T° de confort -10 / -15°C)
 - Des lunettes de soleil indice 4
 - Une petite trousse de toilette (serviette micro fibre)
 - Une pharmacie personnelle (Elastoplaste, aspirine, pansements...)
 - De la crème solaire hydratante (visage et lèvres)
 - Du papier hygiénique + un briquet
 - Un couteau
 - Une gourde 1,5 L
 - Une petite spécialité de votre "terroir"
 - Des bouteilles de bon vin (1 ou 2)
 - 1 sifflet
 - 1 frontale
 - Une flasque ou une gourde d'alcool
-



Bagages

Compte tenu du matériel que nous devons transporter (complément nourriture, etc..), l'ensemble de vos bagages doit être réparti dans deux sacs : 1 grand sac de voyage solide de 70L n'excédant pas 15kg (type sac d'expédition) et un sac à dos non rigide pour les randos à la journée (30/40L). Les éventuelles surtaxes résultant d'une surcharge de vos bagages sont à votre charge.

Au Groenland le guide vous aidera dans l'organisation de vos bagages pour tout faire entrer dans les caissons étanches. Il sera possible de laisser un sac d'affaires de rechange pour le retour du raid en kayak.



Pharmacie

Il est recommandé aux participants d'apporter leurs médicaments : Aspirine, antiseptique intestinal, petits ciseaux, tricostérol, crème de protection solaire visage et lèvres, crème... Pensez également à vos pieds : Elastoplast, éosine, etc...

Formalités & santé

Passeport

Être munis d'un passeport en cours de validité.

ATTENTION, à partir du 15 janvier 2017, un enfant qui voyage à l'étranger sans être accompagné de l'un de ses parents doit présenter les 3 documents suivants :

- Pièce d'identité valide du mineur : passeport + visa éventuel en fonction des exigences du pays de destination (à vérifier en consultant les fiches pays du site diplomatie.gouv.fr)
- Photocopie du titre d'identité valide du parent signataire : passeport
- Formulaire d'autorisation de sortie du territoire signé par l'un des parents titulaire de l'autorité parentale.

Pour tout complément d'informations: <https://www.service-public.fr/particuliers/vosdroits/F1359>

Attention: pour les croisières / Passeport valable 3 mois après la date de retour.

Visa

Non

Carte d'identité

Non

Vaccins

Aucune vaccination exigée.

Pour toutes les destinations, immunisation à jour conseillée contre :

- diphtérie, tétanos, poliomyélite (pour les expéditions polaires, le tétanos peut être une complication des gelures graves)
 - coqueluche et rougeole
 - hépatite B (maladie sexuellement transmissible) ;
 - hépatite A (maladie transmise par l'alimentation) ;
 - rage, en cas de séjours prolongés et très rustiques.
-

Recommandations sanitaires

Depuis la pandémie, la plupart des pays n'accueillent que des personnes vaccinées contre la COVID à 100% (2 doses) avec pass sanitaire valide. Pensez à vous informer régulièrement sur les conditions sanitaires, et gardez en tête qu'elles sont évolutives.

Avant votre départ, pensez à vous procurer la Carte Européenne d'Assurance Maladie (CEAM) : elle vous permet de bénéficier de la prise en charge des soins médicaux nécessaires au cours de votre séjour

Spécificités

Le voyage que vous avez choisi peut vous exposer à des températures froides et dans des zones géographiquement éloignées de centre de soins médicaux. Nous vous proposons donc une liste de pathologies qui, bien que ne contre-indiquant pas formellement la réalisation de ce voyage, devraient vous encourager à consulter votre médecin traitant pour lui faire part de ce projet.

- Pathologies cardiovasculaires : maladie des coronaires (antécédent d'infarctus, de pontage, de stent, de spasme des coronaires ou angor de Prinzmetal) ; hypertension artérielle sévère non contrôlée par les traitements ; insuffisance cardiaque
- Pathologies respiratoires : bronchite chronique (BPCO), asthme (sous traitement au long cours, ou avec survenue de crises récentes)
- Pathologies neurologiques : épilepsie non contrôlée par le traitement (survenue de crises récentes)
- Pathologies endocrinologiques : diabète insulino-requérant déséquilibré.

De manière générale, toute pathologie chronique évolutive et non stabilisée est à prendre en charge avant d'entreprendre un voyage. Emportez vos traitements habituels ainsi qu'une ordonnance écrite en DCI (nom international des médicaments).

Cette liste est non exhaustive et nous vous conseillons de consulter votre médecin traitant pour faire une évaluation de votre état de santé et bénéficier de recommandations sanitaires. Il est également conseillé de mettre à jour les vaccinations habituelles et de commander gratuitement la carte européenne d'assurance maladie (<https://www.ameli.fr/assure/adresses-et-contacts/lobtention-dun-document/commander-une-carte-europeenne-dassurance-maladie-ceam>).

“ *Tikilluarit Kalaallit Nunaat* ”

Terre lointaine et mystique, le Groenland résonne en nous comme une terre d'aventure hors du commun. Si vous avez parcouru le monde, il vous reste le Groenland.

Longtemps réservé à une poignée d'explorateurs, ces terres lointaines où les routes sont inexistantes, se découvrent par la mer ou à pied. Pionniers du voyage d'aventure en terres polaires, 66°Nord est présent au Groenland depuis près de 20 ans. Notre implantation dans ce pays nous permet de vous proposer des itinéraires inédits, des explorations hors des sentiers battus accompagnés par nos guides spécialistes, ainsi que des découvertes en individuel et sur mesure !

Pays des icebergs, des baleines, du kayak mais aussi du traîneau et des aurores boréales, le Groenland bouleverse autant qu'il transporte. Chez 66°Nord, nous vous proposons de le découvrir le plus simplement possible, grâce aux moyens de déplacements locaux et, ou ancestraux. En été, quand les eaux sont libres de glaces et les côtes laissent la végétation arctique se dévoiler, nous organisons donc des séjours kayak et rando pour une expérience au plus proche de la nature brute et sauvage du Groenland. Au printemps, quand la neige recouvre le sol et la banquise la mer, c'est en raquettes, en ski/pulka ou encore en traîneau à chiens que nos séjours vous font découvrir les zones les plus remarquables et diversifiées de la côte Est et de la baie de Disko. Nous avons créés pour vous des voyages exclusifs pour découvrir ce territoire en toute saison, en bivouac à l'image des chasseurs partant plusieurs mois, ou en dur dans les maisons colorées ou cabanes de chasseurs groenlandaises.



D É C O U V R E Z

Le Groenland

Quelques chiffres



Superficie :

2 166 086 km²



Population :

55 847 habitants



Décalage horaire :

-4h00 à -3h00

- 4h00 qu'en France en été

- 3h00 qu'en France en hiver

Infos pratiques



Langue :

Groenlandais

En 2009 la langue officielle devient le Groenlandais (Kalaallisut), devant le Danois. Il fait partie des langues Inuit avec la particularité d'utiliser l'alphabet latin, ce qui n'est pas le cas de toutes. Cette langue appartient au groupe des langues Agglutinantes et Polysynthétiques. C'est-à-dire que chaque mot est constitué d'un assemblage de mots qui ont été réduits de façon synthétique. Ne soyez pas surpris devant la longueur de certains mots, puisqu'un mot peut-être une phrase à lui tout seul.



Electricité :

220 V

Prises identiques aux prises françaises. Si vous dormez en auberge ou en gîte vous pourrez régulièrement charger les batteries de vos appareils électroniques. Attention, il n'y a pas de possibilité de recharger les batteries pendant un raid. Photographes : prévoyez des batteries supplémentaires !



Monnaie & change :

Couronne danoise

Il est possible de faire du change en France ou bien de retirer directement à votre arrivée sur place. Les cartes de crédit internationales sont acceptées dans la plupart des commerces. Ces paiements peuvent éventuellement être soumis à des frais, selon votre banque. Attention, la vie est chère au Groenland et le prix d'un souvenir peut vite monter à plus de 50 euros.

Géographie

Le Groenland est l'île la plus grande du monde. Sa situation aux confins de l'Atlantique nord et de la mer polaire fait qu'elle est entourée principalement de courants froids. Ses rivages constamment refroidis et le rayonnement glacial provenant de l'inlandsis lui confèrent son climat arctique.

Us et coutumes

Les Groenlandais sont des descendants de chasseurs-cueilleurs nomade. Ce peuple s'est donc adapté à son environnement rude et a vécu en autarcie pendant de nombreux siècles en croyant aux esprits de la nature. Les Danois les ont rattaché à leur royaume et ont, en l'espace d'un siècle,

inlandsis qui couvrent son sommet arctique.

L'Inlandsis couvre 1 833 900 km² et s'étend du nord au sud sur 2 500 km et jusqu'à 1 000 km de l'est à l'ouest. En son milieu, la glace atteint 3 km d'épaisseur. C'est le long des côtes et sur les îles que se trouvent les régions que la glace ne recouvre pas, soit 341 700 km², cela sur une largeur maximale de 200 km mais les fjords, qui les pénètrent profondément, font communiquer l'inlandsis avec la mer. Le paysage groenlandais est le résultat des événements de l'époque glaciaire, mais plusieurs endroits portent des traces de processus géologiques tels que tremblements de terre, formations de chaînes montagneuses, activité volcanique... Il n'est donc pas étonnant que le Groenland soit un eldorado pour ceux qui s'intéressent à la géologie.

leur royaume et ont, en réponse à un siècle, bouleversé le mode de vie et de croyances traditionnelles des groenlandais qui sont passés en ce temps très court, d'un mode de vie nomade à un mode de vie plus moderne et sédentaire. On trouve donc au Groenland une grande partie du confort moderne même si l'eau courante et les toilettes ne sont pas installées dans tous les villages et que le phoque, la baleine et tous les animaux issus de la chasse, continuent de constituer une grande partie de leur alimentation.

Ainsi, ne soyez pas choqués de voir des chasseurs revenir avec des phoques ou des rennes et n'oubliez pas qu'il n'y a pas d'animaux d'élevage au Groenland ! Vous aurez d'ailleurs peut-être l'occasion de goûter au ragoût de phoque ou au matak : gras de baleine fraîchement découpé. Mais les plats à base de crevettes, de flétan, morue ou même d'omble chevalier conviennent souvent mieux à nos papilles occidentales.

Les chiens de traîneau sont considérés comme des outils de travail et les Groenlandais se comportent avec eux comme des chefs de meute. Un œil non averti pourra donc trouver certains traitements de ces animaux brutaux mais les mushers respectent leurs chiens et les reprennent uniquement pour éviter des comportements dangereux qui auraient de lourdes conséquences sur la banquise.

Sachez également que l'introduction de l'alcool a fait de gros dégâts dans le pays et que la vente d'alcool fort est très réglementée sur le territoire pour limiter les dépendances.

Les Groenlandais sont un peuple souriant et accueillant et sont férus d'arts et de chant. Ils fabriquent de petits totems en forme d'animaux appelés tupilak mais également de nombreux objets à base d'os ou de peaux puisque tout est récupéré dans l'animal chassé. Les danses traditionnelles racontent des récits de chasse et permettent de mieux comprendre la culture groenlandaise. Ce peuple profite de l'instant et se projette peu dans l'avenir, portant en eux une douceur de vivre qui contraste pleinement avec la rudesse des conditions de vie.

QUAND PARTIR

Saisons, climat, festivités

Printemps



Les températures remontent et passent de -25°C en février jusqu'à atteindre des températures positives 3 mois plus tard durant le mois de mai provoquant le début de la fonte des neiges et la débâcle de la banquise.

Le froid est sec et les averses de neige sont limitées à l'Ouest et plus conséquentes à l'Est. La période de mi-

février à mi-avril est donc à privilégier car les températures sont meilleures et les conditions de neige et de glace demeurent excellentes.

La durée du jour est similaire à celle que l'on retrouve en France permettant de belles journées d'activité. Vous pourrez ainsi découvrir les fjords et massifs enneigés et progresser sur la banquise en ski, en raquettes ou en traîneau tout en profitant de nuits sombres, idéales pour observer les aurores boréales.

Activités



Été



Il commence en juin et finit avec le mois d'août. Le Gulf Stream remontant sur la côte ouest permet à cette zone d'avoir des températures oscillant entre 8°C et 15°C voire 20°C et un ensoleillement conséquent.

Il n'est toutefois pas impossible de retrouver des averses de neige ponctuelles à partir de fin août avec une

pluviométrie plus importante : l'automne approche déjà. La côte Est est plus froide de 5°C environ car bordée par un courant froid qui fait redescendre la banquise le long de ces terres.

Le jour est permanent au niveau du cercle polaire. On retrouve de l'obscurité au niveau du cercle polaire à la mi-août, on peut alors espérer observer des aurores boréales. L'été est donc la période idéale pour découvrir le Groenland lors d'un séjour aventure avec des bivouacs sous tente parmi les plus beaux que l'on puisse imaginer ou en dormant en auberge ou dans les maisons communales des villages pour ceux qui veulent plus de confort. Vous pouvez randonner pour arpenter les vallées glaciaires ou surplomber les fjords, naviguer en kayak pour approcher les icebergs et essayer d'apercevoir phoques et baleines ou partir en croisière sur un voilier pour couvrir plus de distance et découvrir par la mer la richesse de ce territoire et accoster dans des criques comme dans des petits villages isolés.

Activités



Automne



L'automne ne dure que quelques semaines entre septembre et octobre. Les températures baissent tout comme la durée du jour, la végétation arctique se part de sa robe automnale et se prépare à hiverner.

Cependant, on peut toujours voyager au Groenland en septembre pour un court séjour en baie de Disko, à

Kangerlussuaq ou dans le sud. Les observations d'aurores boréales sont nombreuses et la luminosité suffisamment bonne pour faire des sorties à la journée en rando ou bateau. Pour les plus sportifs et les plus givrés, c'est également la période où a lieu le marathon du cercle polaire qui vous amènera à courir sur l'inlandsis sur la terre des boeufs musqués.

Activités



Hiver



L'hiver est la saison la plus longue. Au niveau du cercle polaire, la période d'ensoleillement est limitée voire nulle pendant plus de 2 mois (décembre janvier). Les températures sont entre -35 et -15°C sur les côtes.

D'octobre à mi-février les conditions climatiques et le faible ensoleillement rendent les conditions de voyage



difficile mais pas impossible si vous souhaitez une expérience de nuit polaire. La faible luminosité n'empêchera donc pas les plus courageux de faire du traineau dans la baie de Disko et ils seront récompensés par des aurores boréales. Le retour du soleil est un événement fêté dans chaque village et est un moment très particulier à partager avec les Groenlandais à cette période. (Période de janvier à février selon les latitudes des villages)

Activités





Climat & ensoleillement

Ilulissat

	JANV.	FÉVR.	MARS	AVR.	MAI	JUIN	JUIL.	AOÛT	SEPT.	OCT.	NOV.	DÉC.
 Durée du jour	02h10	07h20	11h05	16h00	21h30	24h00	24h00	18h00	13h30	09h10	04h20	00h00
 Températures moyennes	$-16^{\circ} / -10^{\circ}$	$-18^{\circ} / -11^{\circ}$	$-19^{\circ} / -11^{\circ}$	$-12^{\circ} / -5^{\circ}$	$-3^{\circ} / 3^{\circ}$	$2^{\circ} / 8^{\circ}$	$5^{\circ} / 11^{\circ}$	$4^{\circ} / 10^{\circ}$	$0^{\circ} / 5^{\circ}$	$-6^{\circ} / -1^{\circ}$	$-10^{\circ} / -5^{\circ}$	$-15^{\circ} / -8^{\circ}$

Narsarsuaq

	JANV.	FÉVR.	MARS	AVR.	MAI	JUIN	JUIL.	AOÛT	SEPT.	OCT.	NOV.	DÉC.
 Durée du jour	06h20	08h30	11h20	15h40	17h30	19h20	18h40	16h00	13h00	10h10	07h25	05h30
 Températures moyennes	$-11^{\circ} / -3^{\circ}$	$-10^{\circ} / -1^{\circ}$	$-9^{\circ} / 0^{\circ}$	$-4^{\circ} / 4^{\circ}$	$1^{\circ} / 9^{\circ}$	$5^{\circ} / 13^{\circ}$	$6^{\circ} / 15^{\circ}$	$6^{\circ} / 14^{\circ}$	$2^{\circ} / 9^{\circ}$	$-2^{\circ} / 4^{\circ}$	$-7^{\circ} / 0^{\circ}$	$-10^{\circ} / -2^{\circ}$

et festivités



Janvier : Le retour du soleil

La date est différente selon le village et sa latitude. Les Groenlandais fêtent le retour du soleil après les longs obscurs mois d'hiver. L'occasion de sorties familiales en traîneau à chien, en raquettes...



Fin Février : Nuuk Snow Festival

En février (ou mars selon les conditions météorologiques), Nuuk accueille les meilleurs sculpteurs sur neige ou sur glace de la planète, dont les outils sont obligatoirement traditionnels.



Avril : Avannaata

La course de traîneau la plus populaire du pays qui rassemble dans le nord ouest du pays des mushers venu de tout le Groenland pour désigner leur champion dans une course épique et festive.



21 Juin : Fête nationale

Célébration du jour le plus long de l'année, la fête nationale « Illortuneq » est un événement phare dans le calendrier groenlandais. A cette occasion, partout dans le pays, les festivités sont organisées. Habillé de leur costumes traditionnels colorés,



Aout : Festival d'art de Disko et de nourriture d'Igasa

Festival de musique et de théâtre qui se déroule sur des scènes extérieures à Ilulissat et Oqaasut. Des artistes locaux et internationaux se produisent pour un échange culturel unique au Groenland. Pour les amateurs de gastronomie locale, c'est au sud d



Octobre : Marathon du cercle polaire

Un marathon unique au monde qui se déroule au niveau du cercle polaire et dont une partie de l'itinéraire se déroule sur l'inlandsis, à même la glace... une course givrée avec frissons garantis!



Décembre : Noël et Nouvel an

Traditionnelles fêtes de fin d'année.

NOTRE CAMP DE BASE

au Groenland



Baie de Disko

Ilulissat

📍 [69.219812, -51.098603](#)

Nous opérons nos circuits à partir de nos deux camps de base.

Le premier est situé dans le village de Tasilaaq sur la côte Est. Nous y organisons nos treks en été et expéditions en ski ou raquettes au printemps sur le bord du fjord Sermilik entre pics effilés et inlandsis.

Le second se trouve à Ilulissat en baie de Disko. Cette base kayak en été sert de point de départ à l'ensemble de nos séjours en kayak ou en randonnée dans la baie. Nous sommes dans la baie générant les plus gros icebergs de l'hémisphère nord. Implanter notre base kayak ici est donc apparu comme une évidence afin de pouvoir approcher ces colosses de glaces. Au printemps, cette base est le point de départ de nos expéditions en ski ou raquettes/pulka et en traîneau.

Nous stockons dans nos camps de base l'ensemble du matériel spécifique que nous vous prêtons sur les circuits pour que vous veniez uniquement avec vos affaires de montagne.

A destination exceptionnelle, équipe exceptionnelle. Durant votre séjour, vous serez accompagné par nos encadrants les plus expérimentés afin de vous permettre de profiter de votre séjour en toute sécurité dans cet univers sauvage. Enfin, nous opérons avec des équipes groenlandaises pour la logistique de portage en bateau l'été et en traîneau traditionnel au printemps.