



CANADA

# Parcs et Baleines de la Gaspésie pendant l'été Indien



Randonnée



Observation  
animale



Durée 15 jours



Niveau Facile



## Descriptif :

Un jour tous les arbres, jaloux des reflets de la mer et de sa beauté, décidèrent tous ensemble de montrer chaque année leurs plus belles couleurs. Ils cherchèrent à faire jaillir d'entre la terre et les roches, les feux cachés de leurs troncs, avant de s'incliner lentement en offrant pour l'hiver leurs feuilles et leurs bois en hommage à la terre. L'été indien au Québec est le reflet de cette histoire, combat ancestral entre la beauté de la mer, et celle de ses monts et forêts. Que ce soit à travers les Parcs Jacques Cartier, en randonnant les monts Chic Choc de la Gaspésie, en observant les déplacements des troupeaux de caribous ou en observant les baleines danser dans le fjord du Saguenay nous traversons des paysages divers et variés aux couleurs de l'automne tandis que la végétation se métisse entre flore boréale et arctique. Lorsque nous approchons l'île de Bonaventure, l'élue de milliers de fous de Bassan, ou encore lorsqu'au bout de la terre, au Cap Gaspé, nous observons phoques et baleines. Cette aventure mêle à la saison de l'été indien, le charme de la nature et la chaleur et l'accueil des villes québécoises de Québec et de Baie Saint Paul.



## Les points forts :

- Randonnée dans les plus beaux parcs de la Gaspésie
- L'immersion dans la culture québécoise
- Le confort d'un hébergement en dur chaque soir

€ Dates & prix

## Budget :

Aucune date n'est disponible pour l'instant

### Le prix comprend :

- Les vols Paris / Montréal / Paris
- Les taxes aériennes
- Les transferts sur place (sauf le trajet retour en taxi vers l'aéroport de Québec)
- L'hébergement en hôtel et en auberge
- La pension complète sauf contrindications lors du programme
- Les entrées dans les sites et parcs nationaux
- Les Frais de camping
- La croisière d'observation des baleines en zodiac
- La croisière à l'île Bonaventure et l'observation des colonies de Fous de Bassan
- Le visite du musée de Gaspeg
- Toutes les taxes et frais de services applicables.
- L'encadrement par un guide accompagnateur 66°Nord canadien francophone

### Le prix ne comprend pas :

- Les frais d'inscription (à partir de 12 ans) : 18 € par personne
- La compensation carbone pour votre voyage au Québec : 8€ par personne
- L'Autorisation de Voyage Electronique (à acheter sur Internet, 7 CAD, voir le paragraphe 'formalités')
- Les éventuels suppléments aériens : les prix indiqués sont établis en fonction, notamment, de certaines classes de réservation sur les compagnies aériennes qui desservent cette destination. Il se peut que cette classe désignée ne soit plus disponible au moment de la réservation, auquel cas nous pouvons être amenés à modifier le prix du voyage moyennant un supplément.

### Options :

Prolongez votre séjour avec la visite libre de Montréal (extension comprenant le vol retour depuis Montréal au lieu de Québec, le train Québec-Montréal et les nuitée(s) en hôtel) : nous consulter

- Supplément en chambre individuelle: nous consulter
- Le supplément départ de province (à partir de 120€), de Genève ou Bruxelles (nous consulter).
- Les transferts privés, arrivés ou retour, aéroport-hôtel, si vous décidez d arriver par des horaires différents du groupe (tarifs : nous consulter)

### A payer sur place :

- Le taxi du centre-ville de Québec vers l'aéroport de Québec (compter environ 35 CAD + 15% pourboire)
- Les dépenses personnelles
- Les boissons (eau potable fournie ainsi que thé et café lors des repas)
- Les repas à Montréal et à Québec (environ 15 à 25 CAD par repas + taxes et pourboires)
- Les pourboires aux équipes locales (à votre discrétion, suggestion 5\$/personne/jour)

### Assurances au choix

- Assurance assistance rapatriement : 2,5 % du voyage par personne
  - Assurance multirisque : 4,1 % du voyage par personne
  - Assurance premium (valable pour tout voyage dont le montant dépasse 8000€/pers.) : 5 % du voyage par personne
-



## Jour par jour :

### JOUR 1

#### 📍 Envol pour Québec

Accueil à l'aéroport par notre guide et transfert à l'hôtel en plein coeur du Vieux-Québec. Dîner libre et présentation du voyage.



Hébergement : [Auberge de jeunesse](#)



Transport : [20 km](#)

### JOUR 2

#### 📍 Ville de Québec - Parc National du Bic

Découverte pédestre du Vieux-Québec (château Frontenac et Plaines d'Abraham). L'été, le Vieux-Québec est plein de vie : marchands, artisans, musiciens, mimes... Déjeuner libre. Dans l'après-midi, nous traversons le fleuve Saint Laurent jusqu'à sa rive sud, puis nous prenons la route vers le Parc National du Bic. Nuit en yourte.



Hébergement : [Tente](#)



Transport : [300 km](#)



Marche : [2 h](#)

### JOUR 3

#### 📍 Parc National du Bic - Parc National de la Gaspésie

Cette journée est en partie consacrée à la visite du Parc National du Bic. Randonnée exceptionnelle où nous profitons d'une vue panoramique sur le fleuve, les anses et les caps rocheux. Si la chance nous sourit, nous apercevons baleines et phoques. Un guide du parc commente nos rencontres avec ces mammifères marins. En milieu d'après-midi, nous poursuivons notre chemin vers le Parc National de la Gaspésie.



Hébergement : [Refuge](#)



Transport : [233 km](#)



Dénivelé positif : [150 m](#)



Dénivelé négatif : [150 m](#)



Marche : [3 h](#)

#### JOUR 4

### 📍 Parc National de la Gaspésie - Mont Jacques Cartier

Nous prenons la direction du Mont Jacques Cartier. Avec ses 1248 mètres d'altitude, c'est le plus haut sommet du Québec méridional. En moins d'une heure trente de marche, nous accédons à la toundra. De là, tout le massif des monts Mc Gerrigle s'étend à nos pieds. Du sommet, une tour de plus de 7 mètres de haut permet aux randonneurs de profiter d'un panorama encore plus saisissant. Au Mont Jacques Cartier, les chances d'observer le caribou sont excellentes. Cependant, il est obligatoire de limiter ses déplacements aux sentiers identifiés, évitant ainsi de harceler ces animaux menacés de disparition.

🏠 Hébergement : [Refuge](#)      ↗ Dénivelé positif : [470 m](#)  
⚡ Dénivelé négatif : [470 m](#)      👟 Marche : [5 h](#)

---

#### JOUR 5

### 📍 Parc de la Gaspésie - Mont Albert

Copieux petit déjeuner avant d'affronter le sentier du Mont Albert. Le sentier «La Montée» constitue le principal accès au sommet. Tout en bas, nous découvrons la forêt boréale, ses résineux et ses feuillus dont le sapin, l'épinette et le bouleau. Graduellement, les feuillus se font de plus en plus rares. A l'approche des sommets, nous marchons à travers une forêt subalpine. Tout en haut, la toundra expose ses mousses, ses lichens et de maigres broussailles aux forts vents du nord-ouest. Ce territoire est le refuge des dernières hordes de caribous des bois qui peuplaient jadis en grand nombre l'est du Canada et des Etats-Unis. Nous atteignons le plateau en 3 heures de marche pour ensuite redescendre par le sentier de «la Vallée».

🏠 Hébergement : [Refuge](#)      ↗ Dénivelé positif : [840 m](#)  
⚡ Dénivelé négatif : [840 m](#)      👟 Marche : [8 h](#)

---

#### JOUR 6

### 📍 Parc National de la Gaspésie - Percé

Départ matinal pour observer les orignaux. Randonnée par le sentier du Lac aux Américains. L'après-midi, nous partons vers Murdochville au centre de la Gaspésie pour ensuite rejoindre le village de Percé. Installation dans notre hébergement dans les environs de Percé. Visite du village en fin de journée.

🏠 Hébergement : [Hôtel](#)      🚗 Transport : [267 km](#)  
👟 Marche : [2 h](#)

---

#### JOUR 7

### 📍 Percé - Îles de Bonaventure - Fous de Bassan

L'île de Bonaventure avec ses milliers de fous de Bassan feront partie de nos plus beaux souvenirs. Une excursion en bateau est prévue pour rejoindre le Rocher Percé et l'île que nous visitons à pied (8 km de sentier).

🏠 Hébergement : [Hôtel](#)      ↗ Dénivelé positif : [135 m](#)  
↘ Dénivelé négatif : [135 m](#)      🥾 Marche : [4 h](#)

---

#### JOUR 8

### 📍 Parc National Forillon

Nous quittons Percé pour le Parc National de Forillon. En chemin, visite du musée MicMac de Gespeg. Forillon côtoie le Golfe du Saint Laurent à la fine pointe de la Gaspésie et marque ainsi l'aboutissement de la longue chaîne des Appalaches qui court depuis le Sud-Est des États-Unis. Voilà des millénaires, l'action des vagues combinée aux autres forces d'érosion a sculpté le littoral : longues plages de galets ou de sable fin, falaises et petites anses protégées par les caps rocheux. Le parc abrite une faune abondante dont des milliers d'oiseaux marins qui viennent chaque année nicher au creux de ces falaises. Les phoques et les baleines fréquentent les eaux limitrophes du parc. Nous arrivons au parc dans la matinée. Randonnée vers le Mont Saint Alban. Par temps dégagé, il est possible d'apercevoir l'île d'Anticosti depuis la tour d'observation. En fin de journée, nous partons guetter le castor dans son habitat naturel.

🏠 Hébergement : [Auberge de jeunesse](#)      🚗 Transport : [100 km](#)  
↗ Dénivelé positif : [285 m](#)      ↘ Dénivelé négatif : [285 m](#)  
🥾 Marche : [4 h](#)

---

#### JOUR 9

### 📍 Parc National Forillon

Randonnée à Cap Gaspé, la fin des Appalaches, le bout de la terre, pour observer baleines et phoques. En chemin, nous épions l'ours noir si nous sommes chanceux. Nous pique-niquons au phare du Cap du Gaspé. Au retour, visite de la Maison Hymans et immersion dans le monde de la pêche du début du siècle. En option, excursion en kayak de mer possible. Sur le chemin du retour, nous nous arrêtons pour une interprétation du monde marin de la baie de Gaspé.

🏠 Hébergement : [Auberge de jeunesse](#)      🥾 Marche : [3 h](#)

---

#### JOUR 10

### 📍 Tadoussac

Nous parcourons la côte sud du Saint Laurent pour nous rendre jusqu'à Matane où nous prenons le traversier pour Baie Comeau. Des arrêts sont prévus pour visiter la plus grosse éolienne du monde (selon la saison et les horaires du traversier). Diner dans un restaurant en route puis nuit en au chalet de la ferme 5\*.

🏠 Hébergement : [Chalet](#)

🚗 Transport : [499 km](#)

---

#### JOUR 11

### 📍 Région de Tadoussac - Observation des baleines à bord d'un zodiac

Matinée libre.

À partir de la Ferme 5\*, possibilité de faire une Randonnée pédestre pour ceux qui veulent.. La Ferme 5 Étoiles vous propose de beaux sentiers pédestres au cœur de la nature des forêts québécoises avec accès au majestueux Fjord-du-Saguenay et reliant les sentiers pédestres du Parc National du Fjord-du-Saguenay. Trois circuits de randonnée pédestre vous sont proposés pour l'observation de paysages.

L'après-midi, départ en zodiac pour observer les baleines du Saint Laurent: rorquals, marsouins, bélugas, baleines bleues (3h en mer). Emotions garanties !

🏠 Hébergement : [Chalet](#)

👟 Marche : [3 h](#)

---

#### JOUR 12

### 📍 Parc des Grands Jardins - Baie Saint Paul

Direction le Parc des Grands Jardins dans la région de Charlevoix. Randonnée sur le mont du Lac des Cygnes où si la chance nous sourit, nous observons caribous et ours noirs. Nous passons de la forêt de feuillus à la forêt mixte puis la forêt de résineux laisse place à la taïga et à la toundra. En fin de journée, continuation vers Baie St-Paul. Installation dans vos chambres de l'Auberge de Jeunesse.

🏠 Hébergement : [Auberge de jeunesse](#)

🚗 Transport : [160 km](#)

⬆️ Dénivelé positif : [480 m](#)

⬇️ Dénivelé négatif : [480 m](#)

👟 Marche : [5 h](#)

---

JOUR 13

## 📍 Québec

Aujourd'hui est la dernière journée que vous passez avec votre guide. Transfert à Québec avec un arrêt à Baie Saint Paul. Nous flânons dans ce village d'artistes inspirés par les panoramas enchanteurs de cette région. Transfert sur Québec, visites et temps libre dans l'après-midi. Déjeuner et diner libres.

🏠 Hébergement : [Auberge de jeunesse](#)    🚗 Transport : [150 km](#)

JOURS 14 À 15

## 📍 Québec - Vol retour

Dernière journée au Québec et temps libre pour visiter la ville. Transfert libre vers l'aéroport en fin d'après-midi (il est possible en option de réserver un transfert privé) et vol retour vers la France. Arrivée le lendemain.

✈ Hébergement : [A bord de l'avion](#)

**L'itinéraire est donné à titre indicatif et pourra être changé en fonction de la météo et du niveau du groupe. Votre guide seul fait autorité durant la totalité de votre séjour, et lui seul, de par ses connaissances du terrain, est habilité à prendre des décisions.**

\*\*\*

**66° Nord est membre du groupe altaï, réseau d'agences locales nature et aventure implanté dans 30 pays. Afin de vous offrir un plus grand nombre de départs garantis, ce voyage est proposé par d'autres entreprises du groupe altaï : Atalante le spécialiste du trek, Huwans, le spécialiste du voyage d'aventure et altaï Canada notre agence locale.**

+ En savoir +

## Détail du voyage

[Nombre de participants](#)

De 4 à 12 participants



## Niveau

Ce voyage est accessible à toute personne en bonne condition physique. Randonnées faciles se déroulant sur de bons sentiers, accessible à toute personne en bonne condition physique. Une randonnée est plus soutenue dans le parc de la Gaspésie (sentier du Mont Albert) et mériterait un niveau modéré.

Pas d'expérience spécifique requise : marcher régulièrement, aimer la vie en plein air et avoir le plaisir de l'effort.  
A partir de 15 ans.

---

## Encadrement

66°Nord est membre du groupe Altaï, réseau d'agences locales nature et aventure implanté dans 30 pays. Installée à Montréal et Mattawin depuis de nombreuses années, notre agence Altaï Canada vous garantit une expérience de voyage actif réussie, grâce à nos guides et à nos infrastructures logistiques. Pendant votre voyage, vous êtes accompagné par nos guides Altaï Canada, mobilisés à 100% pour vous faire découvrir des endroits insolites en pleine nature. Laissez-vous guider...

Vous serez encadrés par un guide - chauffeur - cuisinier québécois francophone ou français, accompagné d'un assistant guide à partir de 9 participants.

Il s'agit d'un voyage participatif : vous aiderez à la préparation des repas, de la vaisselle, à l'installation du campement et au chargement de la remorque.

---

## Alimentation

Les repas sont pris à la canadienne. Petits déjeuners copieux et chauds, déjeuners composés de sandwiches ou équivalent, dîners chauds et cuisinés au camping.

N'oubliez pas que vous bénéficiez de produits détaxés à l'aéroport d'embarquement.  
Boissons disponibles tout au long du séjour (non-inclus).

---

## Hébergement

Nous avons sélectionné des hébergements variés et conviviaux tout au long du circuit : auberge de jeunesse, yourte, refuge ou hôtel standard.

Voici la liste des hébergements que nous réservons le plus souvent pour ce voyage :

- Québec : Auberge de jeunesse du Vieux-Québec (chambre double ou triple avec salle de bain privée) <http://aubergeinternationaledequebec.com/>
  - Parc National du Bic : Yourte (A à 4 personnes par yourte)
  - Parc National de la Gaspésie : Refuge (dortoir de 8 lits simples superposés)
  - Percé : Hôtel Riotel Percé (chambre standard)
  - Gaspé (Parc National Forillon) : Auberge international Forillon (dortoir de 4 à 6 lits)
  - Région de Tadoussac (Sacré-coeur) : Ferme 5 étoiles (chambre standard ou chalet de 5 personnes) <https://ferme5etoiles.com/fr/hebergement>
  - Baie Saint Paul : Auberge de jeunesse des Balcons (chambre avec salle de bain partagée)
-

## Déplacement

Sur le Canada, nous utilisons des vols réguliers au départ de Paris (s'opérant toute l'année et à heure fixe). Vous volerez principalement sur les compagnies Air Canada, Air France, Air Transat et Lufthansa. En fonction des disponibilités au moment de votre inscription, nous pourrions également vous proposer d'autres compagnies que celles mentionnées ci-dessus. Les horaires de vols indicatifs au départ de Paris :

- Air Canada : Aller départ 12h30 - arrivée 18h18 / Retour départ 18h50- arrivée 10h35 le lendemain
- Air Transat : Aller départ 12h50 - arrivée 14h20 / Retour départ 22h30- arrivée 11h00 le lendemain

\*\*\*

Minibus privé de 12 places, avec remorque à partir de 9 participants.

---

## Budget & change

Les cartes de crédit Visa et Mastercard sont acceptées quasiment partout. Vous pourrez également changer des euros.

1 CAD = 0.70 EUR au 01/01/2017

Aux États-Unis et au Canada, le service n'est jamais compris dans les prix. Dans les bars, restaurants et tous les endroits où un service vous est fourni, il est attendu que vous laissiez un pourboire compris entre 15 et 20% du montant global. Sachez que beaucoup d'employés dans les métiers de service ne se rémunèrent qu'avec les pourboires (tip). Il serait très mal perçu de ne rien donner, ou de ne pas donner assez. Même lors de paiement par Carte bancaire, vous indiquerez le montant du pourboire que vous souhaitez laisser.

Nous recommandons un pourboire d'environ 10 CAD par jour pour votre guide-chauffeur.

---

## Pourboires


Aux États-Unis et au Canada, le service n'est jamais compris dans les prix.

Dans les bars, restaurants et tous les endroits où un service vous est fourni (taxis, excursions guidées, etc.), il est attendu que vous laissiez un pourboire compris entre 15 et 20% du montant global. Sachez que beaucoup d'employés dans les métiers de service ne se rémunèrent qu'avec les pourboires (tips). Il serait très mal perçu de ne rien donner, ou de ne pas donner assez. Même lors de paiement par carte bancaire, vous indiquerez le montant du pourboire que vous souhaitez laisser.

Il est également d'usage de prévoir en fin de séjour un pourboire par guide.

---

## Equipement



## Matériel fourni sur place

Tout le matériel de cuisine et de camping est fourni pendant ce voyage : vaisselle, réchaud, tarp (toile abri), etc. Nous utilisons des tentes spacieuses 3 places utilisées pour 2 personnes ainsi que des matelas auto-gonflants confortables sont fournis.

---



## Vêtements à prévoir

De la tête aux pieds

Pour la tête :

- bonnet, cagoule en polaire
- casquette ou chapeau

Pour le buste :

- sous-vêtements respirants en fibres synthétiques
- chemise en fibres synthétiques respirantes
- polaire
- veste imper-respirante dotée d'une membrane de type Gore-Tex
- un poncho ou une cape de pluie

Pour les jambes :

- pantalon de randonnée synthétique et respirant
- shorts
- maillot de bain
- collants synthétiques pour faire un appoint de chaleur

Pour les mains :

- gants en polaire

Pour les pieds :

- chaussettes en fibres synthétiques
  - chaussures de randonnée tige haute
  - sandales de randonnée
-



## Équipement à prévoir

- Trousse de toilette : savon et shampoing biodégradables, brosse à dent, dentifrice biodégradable
- Serviette de toilette en micro-fibres
- Paire de lunettes de soleil
- Crème de protection solaire (visage et lèvres)
- Lampe de poche ou frontale avec piles de rechange
- Gourde de 1.5 litres minimum, légère et isotherme

Vous pouvez prévoir également une poche à eau de 2 litres. Cette dernière a l'avantage de permettre une consommation directe grâce à sa pipette. Vous n'êtes donc pas obligé de tourner le sac à dos pour saisir la gourde.

Ainsi vous buvez plus régulièrement et en petite quantité ce qui est conseillé pour une bonne hydratation.

Astuce : avoir

deux récipients permet de consommer l'un pendant que l'autre est en cours de traitement.

- Couteau de poche, multi-usages de préférence (à mettre en soute si vous prenez l'avion)
- Gel hygiénique
- Pochette étanche pour votre passeport et/ou votre carte d'identité, votre permis de conduire, votre carnet de vaccination, votre dépliant assurance voyage, vos devises, votre carte de crédit et vos papiers personnels
- Sacs plastiques pour garantir l'étanchéité de vos affaires, appareils photos et vêtements
- Sac à linge sale
- Boules Quiés
- Bloc notes et stylo, livre, jeu de cartes...
- Bâtons de marche (facultatifs). Ils sont d'une aide précieuse pour économiser vos genoux à la descente (jusqu'à 30% de votre poids + celui de votre sac sont supportés par les bâtons) et soutenir votre effort à la montée (les bras aident en plus des jambes)
- Paire de jumelles
- Appareil photo et chargeur de batterie
- Adaptateur pour prise électrique
- 10 mètres de cordelette fine (2mm) pour étendre votre linge en bivouac



## Bagages

L'ensemble de vos bagages doit être réparti dans 2 sacs. Évitez les sacs rigides et les valises. Limitez le poids au

maximum. Prévoir :

- un sac de voyage souple avec fermeture éclair latérale donnant plus facilement accès à son contenu qu'un sac marin.

Pendant le voyage, il contiendra les affaires que vous n'utiliserez pas pendant la journée.

- un petit sac à dos (contenance environ 40L) pour vos affaires de la journée : pull, tee shirt de rechange, gourde,

lunettes, pique-nique du midi etc.

Au cas où, veuillez à prévoir en cabine de quoi "survivre" les premiers jours en cas de retard de votre bagage en soute

[brosse à dent, tee-shirt, chaussures de marche aux pieds etc]



## Pharmacie

Votre accompagnateur dispose d'une pharmacie de première urgence. Néanmoins nous vous conseillons d'emporter vos médicaments personnels : Pour votre santé :

- traitement contre le paludisme.
- crème solaire
- aspirine
- pansements
- coton
- gazes et bandes
- rouleaux de sparadrap.
- alcool iodé
- antiseptique (désinfectant).
- antalgique pour calmer la douleur (paracétamol)
- anti-inflammatoire pour les coups et les entorses.
- antiseptique intestinal
- antidiarrhéique
- stick à lèvres hydratant, protégeant contre les UV.
- pastilles purifiant l'eau (ex : Micropur)
- produits anti-moustiques et anti-insectes.
- pommade cicatrisante
- crème type Biafine pour calmer les brûlures et coups de soleil.
- pansements seconde peau pour parer aux ampoules, de type Compeed.
- elastoplast, pour protéger vos pieds avant la marche.

---

## Formalités & santé

### Passeport

Formalités consulaires pour les ressortissants de l'Union européenne et de la Suisse:

Dès votre inscription, merci de nous communiquer vos coordonnées de passeport (Nom - Prénom - Date de naissance - N° de passeport - Date d'émission et date d'expiration).

Actuellement pour un séjour touristique de moins de six mois, il n'y a pas d'obligation de visa et le passeport en cours de validité suffit, avec une validité dépassant d'au moins un jour votre séjour au Canada.

Les voyageurs doivent impérativement obtenir avant le départ une autorisation de voyage électronique (A.V.E.) pour entrer au Canada. Il vous faut compléter le formulaire en ligne de manière individuelle (une demande par personne) sur le site <http://www.cic.gc.ca/francais/visiter/ave-commencer-int.asp>. Il est nécessaire d'avoir une adresse électronique valide. Les frais de 7 CAD sont payables par carte bancaire Visa, Mastercard ou American Express.

L'AVE est accordée en quelques minutes mais nous vous recommandons d'effectuer votre demande aussitôt votre voyage confirmé. L'AVE est un document électronique lié au passeport et qui demeure valide pendant 5 ans ou jusqu'à l'expiration du passeport, selon la première de ces éventualités à survenir. Vous devez donc voyager avec le passeport déclaré lors de la demande AVE.

ATTENTION : Pour les femmes françaises, l'AVE doit obligatoirement être créée avec le nom de jeune fille. De ce fait, pour faciliter l'enregistrement à l'aéroport, nous demandons aux voyageuses au Canada de renseigner leur nom de jeune fille pour la réservation de leur billet d'avion.

Vous voyagez avec des enfants:

Les enfants sont soumis aux mêmes obligations de passeport et de visa que les adultes, décrites ci-dessus. L'inscription de mineurs sur les passeports des parents est désormais impossible, les mineurs doivent être titulaires d'un passeport

individuel.

Il faut obligatoirement faire une demande d' AVE pour chaque enfant.

ATTENTION, à partir du 15 janvier 2017, un enfant qui voyage à l'étranger sans être accompagné de l'un de ses parents doit présenter les 3 documents suivants :

- Pièce d'identité valide du mineur : carte d'identité ou passeport + visa éventuel en fonction des exigences du pays de destination (à vérifier en consultant les fiches pays du site [diplomatie.gouv.fr](http://diplomatie.gouv.fr))
- Photocopie du titre d'identité valide du parent signataire : carte d'identité ou passeport
- Formulaire d'autorisation de sortie du territoire signé par l'un des parents titulaire de l'autorité parentale.

Pour tout complément d'informations: <https://www.service-public.fr/particuliers/vosdroits/F1359>

Pour les autres nationalités, se renseigner auprès des autorités consulaires du Canada dans votre pays.

\*\*\*

ATTENTION, nous pouvons de façon exceptionnelle utiliser des compagnies américaines pour les voyages à destination du continent américain (nord et sud). Celles-ci font escale aux Etats-Unis : vous devez être en possession d'un passeport électronique ou biométrique valide 6 mois après la date de sortie des Etats-Unis (sous le mot passeport, se trouve un symbole sécurisé, un cercle à l'intérieur d'un rectangle).

Vous devez également demander une autorisation de voyage électronique (ESTA) sur le site officiel

<https://esta.cbp.dhs.gov>. Valable pour une durée de deux ans ou jusqu'à expiration du passeport, cette autorisation

doit être demandée au plus tard 72h avant le départ ; nous vous recommandons d'en faire la demande dès la

confirmation de votre voyage. L'ESTA est payante (14 USD à payer en ligne par carte bancaire). Le nom que vous

renseignez sur le formulaire ESTA doit être le même que celui figurant sur vos billets d'avion et doit bien sûr apparaître

sur votre passeport. Si le nom utilisé sur le formulaire ESTA est différent de celui de votre billet d'avion, votre

embarquement sera refusé par la compagnie aérienne. Les mineurs doivent également solliciter l'autorisation ESTA.

Le programme d'exemption de visa (Visa Waiver Program - VWP) permet aux ressortissants français d'accéder sans

visa au territoire américain, soit en transit, soit pour un séjour de 90 jours maximum. Un visa est néanmoins nécessaire si

vous n'avez qu'un passeport délivré en urgence. Par ailleurs, les voyageurs qui se sont rendus en Iran, Irak, Syrie, Libye,

Somalie, Yémen ou Soudan depuis le 1er mars 2011 et les personnes ayant la nationalité iranienne, irakienne, syrienne ou

soudanaise ne peuvent plus bénéficier du régime d'exemption de visa. Nous vous recommandons de suivre les

derniers changements sur <http://www.diplomatie.gouv.fr/fr/conseils-aux-voyageurs/conseils-par-pays/etats-unis/> car

la législation est en cours de changement aux Etats-Unis.

---

## Visa

Pour un séjour touristique de moins de six mois, il n'y a pas d'obligation de visa mais il faut se prémunir d'une A.V.E (voir le paragraphe précédent 'passeport').

---

## Carte d'identité

Non

---

## Vaccins

Depuis la pandémie, la plupart des pays n'accueillent que des personnes vaccinées contre la COVID.

Les obligations sanitaires de chaque pays face à la pandémie évoluent fréquemment, il est important et de votre

responsabilité de les consulter jusqu'au jour de votre départ sur le site du ministère des affaires étrangères, rubrique

"Conseil aux voyageurs".

---

## Recommandations sanitaires

Depuis la pandémie, la plupart des pays n'accueillent que des personnes vaccinées contre la COVID à 100% (2 doses) avec pass sanitaire valide. Pensez à vous informer régulièrement sur les conditions sanitaires, et gardez en tête qu'elles sont évolutives.

---

# “ Ôh Canada ”

Nature qui règne en maître, un immense territoire du Pacifique à l'Atlantique, une faune sauvage préservée, un séjour au Canada c'est voir en grand ! Dans ce pays grand comme 18 fois la France, qui s'étend sur 5000 km d'Ouest en Est et se découpe sur 6 fuseaux horaires, une multitude de paysages et d'activités s'offre à vous. Et avec quatre saisons bien marquées, les expériences et modes de découverte de ce fabuleux territoire sont quasiment illimités.

66°Nord est présent au Canada depuis 1997, avec une agence à Montréal et une base multi-activités au lac Taureau. Grâce à notre implantation au Québec et à l'expertise de notre équipe locale, nous vous aidons à définir le voyage qui vous correspond. Que ce soit un voyage individuel et sur-mesure, des vacances en famille, ou un circuit en groupe accompagné, les itinéraires que nous traçons s'adressent aux amoureux des grands espaces et la nature... comme vous et nous !

Lorsque les températures avoisinent les -20°C et les arbres croulent sous la neige l'hiver, vous profitez de belles journées d'activités dans la nature assoupie et retrouvez un hébergement douillet au coin du poêle chaque soir. Au cœur de la forêt boréale du Québec et depuis la base 66°Nord, vous explorez un territoire sauvage et préservé, en raquettes à neige, traîneau à chiens ou motoneige. Le tout, en véritable immersion dans la vie canadienne, accompagnés de nos sympathiques guides locaux !

L'été venu, lorsque les rivières gonflent et la végétation reprend ses droits, c'est le moment propice pour les voyages itinérants en pleine nature et l'observation d'animaux sauvages. Descentes de rivières en canoë ou exploration à pied d'une région... vous découvrez des paysages spectaculaires et variés, tout en vous imprégnant de la culture du Canada, marquée par les histoires et légendes des grands explorateurs et coureurs des bois.

Lors de l'été indien, nous vous emmenons au Québec admirer les explosions de couleurs qui embrasent la belle Province. C'est l'occasion de profiter des dernières belles journées ensoleillées et d'aller à la rencontre des québécois sur une période moins touristique.



# Canada

Au coeur des grands espaces blancs

DÉCOUVREZ

## Le Canada

### Quelques chiffres

---



Superficie :

**9 985 000 km<sup>2</sup>**



Population :

**37 589 262 habitants**



Décalage horaire :

**-9h00 à -6h00**

Décalage horaire entre Paris et Montréal est de 6h00.

Décalage horaire entre Paris et Vancouver est de 9h00.

### Infos pratiques

---





Langue :

## Anglais et Français

La langue maternelle dominante est l'anglais dans toutes les provinces et territoires, sauf au Québec où la langue de Molière prédomine (environ 80% des habitants sont francophones). En Alberta et Colombie-Britannique, le français est peu courant, même s'il peut être bien compris par certains professionnels du tourisme. En tant que visiteur au Québec, vous ne pouvez manquer de connaître quelques expressions typiquement québécoises qui vous donneront un avant-goût de cette culture bien spécifique aux origines françaises mais qui a aussi su se doter de ses propres spécificités.

- Attache ta tuque : tiens-toi prêt
- Un bec : baiser
- Bibittes : insectes
- Bécosses (les) : toilettes sèches
- Jaser ou placoter : bavarder, papoter
- Mal de bloc : Un mal de tête
- Chum : petit ami
- Char : voiture
- C'est pas pire : C'est pas mal
- C'est correct : d'accord



Electricité :

## 110 V

Prévoir un adaptateur-transformateur. Si vous dormez en auberge ou en gîte, vous pourrez régulièrement charger les batteries de vos appareils électroniques. Attention, il n'y a pas toujours l'électricité dans les refuges ou les campings.



Monnaie & change :

## Dollar Canadien

La carte de crédit Visa et Mastercard sont acceptées quasiment partout. Vous pouvez l'utiliser pour régler vos achats et vos repas ou retirer de l'argent. Vous pourrez aussi changer des euros. Taxes et Pourboires : au Canada, le service n'est jamais compris dans les prix.

Dans les bars, restaurants et tous les endroits où un service vous est fourni (taxis, excursions guidées, etc.), il est attendu que vous laissiez un pourboire compris entre 15 et 20% du montant global. Sachez que beaucoup d'employés dans les métiers de service ne se rémunèrent qu'avec les pourboires (tips). Il serait très mal perçu de ne rien donner, ou de ne pas donner assez. Même lors de paiement par carte bancaire, vous indiquerez le montant du pourboire que vous souhaitez laisser.

Taxes : Que ce soit au restaurant ou pour un hébergement, les prix que vous lirez ou que l'on vous indiquera verbalement s'entendent toujours hors taxes. Il en va de même pour l'achat d'un livre, d'un CD, d'un billet de bus ou pour toute location. Aussi, n'oubliez pas de faire vos calculs avant de vous présenter en caisse. Dans tous les cas, il est préférable de demander si les tarifs incluent la taxe ou non. Au Québec, les taxes sont d'environ 15%. (Ainsi pour un repas à 20 CAD, il vous faudra donc rajouter environ 3 CAD de taxes et 3 CAD de pourboire, soit 26 CAD au total). En Alberta et au Yukon, les taxes sont d'environ 5%. En Colombie-Britannique, les taxes sont d'environ 12%.

## Géographie

---

Le Canada dont la devise est « d'un océan à l'autre » s'étend de l'Atlantique au Pacifique. Il s'agit du deuxième pays le plus vaste du monde après la Russie et possède un espace maritime immense. La géographie du Canada est très diversifiée. Les paysages canadiens sont très nordiques, de par le climat, les traces visibles des périodes glaciaires, l'abondance de lacs et rivières et aussi 24% de la forêt boréale mondiale.

A l'Est, le Québec, dont la moitié de son territoire vallonné est constituée de forêts, de lacs.

Au centre, la région des plaines s'étend jusqu'au pied des rocheuses.

A l'Ouest, les Rocheuses et leurs paysages de lacs aux eaux bleu émeraude et enfin la côte pacifique et l'île de Vancouver avec sa forêt pluviale.

## Us et coutumes

---

- Le « Melting pot » Canadien : les Canadiens sont un peuple multiethnique, cette diversité se reflète dans leur convivialité.

- Le Hockey sport national ! Le Hockey participe à l'unité canadienne et déplace les foules les soirs de match. Véritable tradition, voire une institution, le hockey fait partie de la vie des Canadiens, en tant que joueur ou supporter.

- La Tire : au début du printemps, comme pour célébrer le retour du soleil, les canadiens (Québec) se rendent dans les érablières pour « La tire » pratique qui consiste à récolter la sève des érables en faisant une « saignée » dans leur écorce.

- La fête, les fêtes ! De manière générale, les canadiens accordent beaucoup d'importance à leurs fêtes (religieuses ou non).

### QUAND PARTIR

# Saisons, climat, festivités

## Printemps



Le printemps arrive tranquillement en avril et ne dure que quelques semaines pour laisser place à l'été. A cette période, la nature se réveille d'un long hiver, les températures s'adoucissent et la neige fond.

Nous vous attendons en été quand le sol aura retrouvé ses couleurs verdoyantes !

## Activités

---



## Eté



Arrivés les beaux jours, c'est un tout autre pays que vous découvrez. Les canadiens investissent les terrasses de café et les festivals animent les villes. Le mercure peut facilement dépasser les 30°C.

Les températures sont en général à leur maximum en juillet et août et plus fraîches en juin et septembre.

Au Québec, la température moyenne est de 15-20°C avec des journées sont en général ensoleillées.

Dans les rocheuses le climat montagneux se caractérise par un temps sec et ensoleillé en journée.

Sur la côte Pacifique les précipitations sont en général plus importantes [ce qui permet le développement d'un écosystème unique, la forêt pluviale].

Les rencontres avec les animaux sauvages sont plus fréquentes, les rivières nous appellent pour des expéditions en canoë ou rafting, et tous les sentiers de randonnée sont accessibles aux marcheurs.

### Activités

---



## Automne



L'automne est une saison surtout connue pour son été indien, période de beau temps qui suit le premier gel d'automne, généralement en octobre. Les arbres se parent de belles couleurs.

Les fameux érables du Québec sont tout en couleur et magnifiques. Dans cette province les températures sont

encore douces, aux alentours de 12°C en septembre puis 7°C en octobre, avec des journées généralement ensoleillées. Fin octobre le mercure chute et les précipitations se font plus fréquentes, avec parfois même de la neige. L'été indien se prête bien aux séjours itinérants et aux rencontres.

### Activités

---



## Hiver



Au Yukon, vous pourrez expérimenter les longues nuits polaires. Le soleil dépasse peu ou pas la ligne d'horizon, offrant de belles lumières rasantes qui se reflètent sur la neige.

C'est une période parfaite pour l'observation des aurores boréales, fantastiques lumières dansant dans le ciel. A

Whitehorse les températures sont en moyenne de  $-20^{\circ}\text{C}$  le jour avec une météo en général ensoleillée, mais les températures peuvent être extrêmes descendant jusqu'à  $-30^{\circ}\text{C}$ .

Au sud du Québec, la luminosité est la même qu'en France (Montréal est à la même latitude que Bordeaux). Les températures sont rigoureuses, de décembre à mars la température descend en moyenne autour de  $-15^{\circ}\text{C}$  mais le froid ressenti peut être bien en deçà selon le vent et l'activité. Il s'agit d'un froid sec donc largement supportable une fois bien équipé. Sur notre base, nous vous fournissons tout l'équipement grand froid.

L'hiver est la période idéale pour les activités de pleine nature : raquettes à neige, traîneau à chiens, motoneige, ski. De quoi vivre de belles journées remplies en émotions et sensations fortes.



Mais les villes aussi gardent tout leur intérêt sous leur manteau. La plupart ont été pensées pour s'adapter aux températures rigoureuses de l'hiver : hôtel et sculptures de glace à Québec, nombreux musées à Vancouver, 'ville' souterraine....

### Activités



# Climat & ensoleillement

## Trois Rives

	JANV.	FÉVR.	MARS	AVR.	MAI	JUIN	JUIL.	AOÛT	SEPT.	OCT.	NOV.	DÉC.
 Durée du jour	08h59	10h19	11h50	13h30	15h00	15h45	15h23	14h08	12h30	10h55	09h24	08h35
 Températures moyennes	$-20^{\circ} / -8^{\circ}$	$-19^{\circ} / -5^{\circ}$	$-11^{\circ} / 2^{\circ}$	$-2^{\circ} / 10^{\circ}$	$3^{\circ} / 17^{\circ}$	$9^{\circ} / 23^{\circ}$	$12^{\circ} / 25^{\circ}$	$11^{\circ} / 23^{\circ}$	$7^{\circ} / 18^{\circ}$	$2^{\circ} / 10^{\circ}$	$-5^{\circ} / 3^{\circ}$	$-16^{\circ} / -6^{\circ}$

## Quand partir pour

	JANV.	FÉVR.	MARS	AVR.	MAI	JUIN	JUIL.	AOÛT	SEPT.	OCT.	NOV.	DÉC.
Trek & rando						✓	✓	✓	✓	✓		
Canoë						✓	✓	✓	✓			
Croisière voilier					✓	✓	✓	✓	✓			
Baleines						✓	✓					
Chien de traîneau	✓	✓	✓									✓
Ski	✓	✓	✓									✓
Raquettes	✓	✓	✓									✓

## JOURS FÉRIÉS

# et festivités



### Mai : Victoria Day

Fête de la Reine (Victoria Day)



### 1er Juillet : Fête nationale

La fête nationale du Canada célèbre l'union des provinces qui forment le Canada. Spectacles et feux d'artifices.

# au Canada



## Camp Taureau

📍 [46.816243, -73.897206](#)

Nous opérons nos voyages à partir de nos camps de base. Grâce à notre expertise terrain, nous vous accompagnons depuis le choix de votre voyage, jusqu'à vos plus belles randonnées au Canada !

66°Nord est implanté au Québec, à Montréal pour nos bureaux et aux portes du Parc National de la Mauricie pour notre camp. Notre camp de base, petite structure à taille humaine, est situé en pleine forêt au bord du lac taureau. Nous vous proposons une expérience unique à travers cette nature sauvage. L'hiver vous arpentez ces immensités blanches en traîneau à chiens, raquettes, ski, ou encore motoneige. L'été c'est à pied, en VTT ou encore en canoë que vous parcourez la région.

Notre équipe d'experts aime à partager sa passion et excellente connaissance de ce territoire. Vous apprendrez aux côtés de vos guides comment repérer les traces des animaux sauvages, pêcher sur un lac gelé, guider un attelage de chiens de traîneau, survivre en forêt en construisant des abris, etc. La vie de trappeur n'aura (presque) plus de secrets pour vous !

Depuis le Québec, notre équipe locale vous concocte également des circuits itinérants dans le reste du Canada : Rocheuses, Yukon, Gaspésie, ... sur des circuits accompagnés ou en toute liberté !