



CANADA

Canoë, hydravion et taiga au Québec



Canoë



À partir de 3 295 €



Durée 15 jours



Prochain départ
13/08/2022



Niveau Soutenu



Descriptif :

Nous vous proposons un voyage itinérant et en autonomie totale, sur une rivière sauvage de la Côte-Nord du Québec, bien au-delà des routes goudronnées.

Après un vol spectaculaire au-dessus de la forêt boréale en hydravion, nous amerrissons directement sur la rivière Mishta-shipu. Loin de toute civilisation, nous dévalons près des 200 kilomètres qu'offre cette rivière, dans des panoramas toujours plus grandioses, sur les traces des trappeurs et des Premières Nations. Au fil du courant, nous observons les huttes de castors, les traces d'ours et d'originaux.

Nous allons à cette grande expédition en canoë le charme des villes de Tadoussac, Québec et Montréal.



Les points forts :

- Vol en hydravion entre Sept-Îles et la rivière Mishta-shipu
- Une grande expédition en autonomie totale
- La découverte de Tadoussac et du fjord du Saguenay

€ Dates & prix

Budget :

Du	Au	Prix TTC par pers.	Départ confirmé
13/08/2022	27/08/2022	3 295 €	Dès 5 inscrits
10/09/2022	24/09/2022	3 295 €	Dès 5 inscrits

Le prix comprend :

- Les vols réguliers Paris - Montréal - Paris
- Le vol en hydravion
- Les taxes aériennes
- Les transferts sur place (sauf le transfert Montréal - aéroport)
- L'encadrement
- L'hébergement
- La pension complète (sauf les repas indiqués comme libres)
- Le prêt du matériel de camping et de canoë

Le prix ne comprend pas :

- Les frais d'inscription (à partir de 12 ans) : 18 € par personne
- La compensation carbone pour votre voyage au Québec : 8€ par personne
- L'Autorisation de Voyage Electronique (à acheter sur internet, 7 CAD, voir le paragraphe 'Formalités')
- Les éventuels suppléments aériens : les prix indiqués sont établis en fonction, notamment, de certaines classes de réservation sur les compagnies aériennes qui desservent cette destination. Il se peut que cette classe désignée ne soit plus disponible au moment de la réservation, auquel cas nous pouvons être amenés à modifier le prix du voyage moyennant un supplément.

A payer sur place :

- Les repas du jour 1, 3, 12, 13 et 14 et les dîners du jour 11
- Le transfert Montréal - aéroport (environ 35 EUR)
- Les dépenses personnelles et activités optionnelles
- Pourboires aux équipes locales

En option :

- Le supplément départ de province (à partir de 120€), de Genève ou Bruxelles (nous consulter).
- Départ anticipé ou retour différé (à partir de 100€).
- Observation des baleines en zodiac (jour 12) a payer sur place, prix à partir de 55€ ou en bateau 60€.

Assurances au choix

- Assurance assistance rapatriement : 2,5 % du voyage par personne
- Assurance multirisque : 4,1 % du voyage par personne
- Assurance premium (valable pour tout voyage dont le montant dépasse 8000€/pers.) : 5 % du voyage par personne



Journal

Journal :

JOUR 1

📍 Paris - Montréal - Mauricie

Vol au départ de Paris, arrivée sur Montréal. Nous sommes emmenés à notre camp de base, le centre d'aventure de Mattawin, en Mauricie. Repas libres.

🏠 Hébergement : [Tente](#)

JOUR 2

📍 Première journée de canoë

Aujourd'hui, nous nous initions au canoë sur des eaux calmes, afin de nous préparer à notre expédition. Repas du soir autour d'un feu de camp dans une ambiance des plus conviviales.

🏠 Hébergement : [Tente](#)

JOUR 3

📍 Côte Nord

Après un copieux petit déjeuner, nous partons en minibus pour la côte Nord, en longeant le fleuve St-Laurent. Six heures de route nous séparent d'une des plus grosses rivières sauvages du Canada. Repas du midi et du soir libres.

🏠 Hébergement : [Hôtel](#)

JOUR 4

📍 Vol en hydravion jusqu'à la rivière Mishta-shipu

Complètement isolée, la rivière Mishta-shipu n'est accessible par aucune route, nous choisissons donc la voie des airs pour la rejoindre. Après le petit-déjeuner, nous finalisons les préparatifs : pesée de l'équipement, explication des consignes de sécurité, chargement des canoës sur les patins de l'hydravion... Puis c'est le grand départ, nous nous envolons au-dessus des forêts de la Côte-Nord et amerrissons au beau milieu de la rivière. Déjeuner sur l'eau puis nous installons notre premier campement.

🏠 Hébergement : [Bivouac](#)

JOURS 5 À 10

📍 Raid itinérant en canoë sur la rivière Mishta-shipu

L'aventure au fil de l'eau : tantôt sous le signe de la détente, tantôt à un rythme effréné. Chaque jour sera ponctué de paysages superbes, de doses d'adrénaline et de contacts privilégiés avec un environnement des plus sauvages. Quand nous ne pagayons pas à bord de notre canoë, nous prenons le temps de nous baigner dans des chutes d'eau, de pêcher et de découvrir la faune et la flore de la région. Le soir, nous installons notre campement sur une plage ou en pleine forêt, partons chercher du bois pour le feu et de l'eau à la rivière. La pêche (brochet, doré, truite) est l'occasion d'améliorer l'ordinaire! En s'immergeant au cœur de cette nature sauvage, nous apercevrons peut-être orignaux et ours noirs.

🏠 Hébergement : [Bivouac](#)

JOUR 11

📍 Tadoussac

Nous finissons notre itinérance une dizaine de kilomètres avant que la Mishta-shipu ne se jette dans le fleuve St-Laurent. Retour à la civilisation, nous rejoignons en minibus le village de Tadoussac : superbe village, renommé pour connu pour ses baleines et la beauté de ses paysages. Repas du soir libre.

🏠 Hébergement : [Hôtel](#)

JOUR 12

📍 Journée libre à Tadoussac - Québec

Nous découvrons aujourd'hui Tadoussac et le fjord du Saguenay. Nous pourrions soit partir en excursion en zodiac d'observation des baleines (en option) ou partir randonner sur les rives du fjord du Saguenay avec notre guide. Puis route vers Québec où nous passerons la nuit. Repas libres.

🏠 Hébergement : [Hôtel](#)

JOUR 13

📍 Québec - Montréal

Découverte libre de Québec. L'été, le Vieux-Québec est plein de vie : marchands, artisans, musiciens, mimes... Déjeuner libre. Dans l'après-midi, départ pour Montréal après le déjeuner afin de profiter de cette ville cosmopolite. Quartier historique, vieux port, parc du Mont-Royal, ... les possibilités de visites sont nombreuses. Visite et repas libres.

🏠 Hébergement : [Hôtel](#)

JOURS 14 À 15

📍 Montréal - Paris

Selon les horaires des vols, matinée libre à Montréal. Transfert libre en taxi à l'aéroport (environ 20 minutes) et envol pour Paris. Arrivée le lendemain à Paris.

✈ Hébergement : **A bord de l'avion**

L'itinéraire est donné à titre indicatif et pourra être changé en fonction de la météo et du niveau du groupe. Votre guide seul fait autorité durant la totalité de votre séjour, et lui seul, de par ses connaissances du terrain, est habilité à prendre des décisions.

66° Nord est membre du groupe altaï, réseau d'agences locales nature et aventure implanté dans 30 pays. Afin de vous offrir un plus grand nombre de départs garantis, ce voyage est proposé par d'autres entreprises du groupe altaï : Atalante le spécialiste du trek, Huwans, le spécialiste du voyage d'aventure et altaï Canada notre agence locale.

📍 Options

Les excursions facultatives :



Extension à Montréal

Prolongez votre séjour au Canada !

Restez quelques jours de plus pour découvrir Montréal et vous imprégner de l'atmosphère unique des différents quartiers de cette métropole multiculturelle. Profitez des multiples festivals qui animent la cité tout au long de l'année, visitez quelques-uns des nombreux musées de la ville, flâchez dans le vieux-Montréal ou montez jusqu'au belvédère du Mont-Royal pour un superbe panorama sur la ville. Montréal mérite sans aucun doute plusieurs jours de visite...

--

Tarif : à partir de 80€ par personne, nous consulter

Inclus : nuitées en hôtel en centre-ville, avec petit-déjeuner

Non-inclus : les repas, les visites, les transferts

+ En savoir +

Détail du voyage

Nombre de participants

De 5 à 8 participants

Niveau

5 à 6h de canoë de rivière par jour (aucune maîtrise du canoë n'est nécessaire mais il faut impérativement savoir nager). De classe I-II, avec quelques courts passages en classe III-IV, la rivière est puissante mais ne présente pas de grosses difficultés techniques. Une journée d'initiation est prévue le jour 2 avant de commencer la descente de la Moisie.

Ce séjour est itinérant, il faut monter et démonter le camp, parfois porter les embarcations, il est donc nécessaire d'être en bonne condition physique. Nous sommes dans une région très isolée, le départ de notre expédition n'est accessible qu'en hydravion.

A partir de 15 ans.

Encadrement

Encadrement par un guide local francophone.

Nous sommes sur une grande expédition dans un territoire très sauvage et isolé, votre aide sera donc demandée sur les camps : monter/démonter les tentes, charger les canoës, préparer les repas et faire la vaisselle.

Alimentation

Le matin, nous offrons un petit déjeuner copieux.

Nous ferons le plus souvent un pique-nique le midi.

Et le soir, un repas chaud est préparé avec des produits achetés sur place. Nombreuses grillades sur le feu de camp.

Le matériel de cuisine et les couverts sont fournis par nos soins. Votre aide sera la bienvenue lors de la préparation des repas.

N'oubliez pas que vous bénéficiez de produits détaxés à l'aéroport d'embarquement.

Hébergement

- 2 nuits à l'hôtel avec petit déjeuner, base chambre double ou triple, salle de bain privée à Montréal et Québec.
 - 2 nuits en motel ou auberge avec petit déjeuner, base chambre double ou triple, salle de bain privée
 - 2 nuits en éco-tente. Il s'agit d'un mix entre le refuge et la tente : structure en bois entourée de toile. A l'intérieur vous trouverez deux lits simples et un lit double ou canapé-lit, une table et des chaises, un frigidaire et une petite plaque de cuisson. Sanitaires à l'extérieur.
 - 7 nuits sous tente pendant l'expédition en canoë.
-

Déplacement

Vol international Paris - Montréal aller/retour. Durée : 8h environ sans l'escale.

Nous utilisons une compagnie régulière.

Vol en hydravion entre Sept-Iles et la rivière Moisie. Ces petits porteurs transportent 4 à 6 personnes par trajet.

Descente de la rivière en canoë équipé pour deux personnes.

Budget & change

La carte de crédit Visa et Mastercard sont acceptées quasiment partout. Vous pouvez l'utiliser pour régler vos achats et vos repas ou retirer de l'argent. Vous pourrez aussi changer des euros.

1 EUR = 0.70 CAD au 01/01/17

Que ce soit au restaurant ou pour un hébergement, les prix que vous lirez où que l'on vous indiquera verbalement s'entendent toujours hors taxes. Il en va de même pour l'achat d'un livre, d'un CD, d'un billet de bus ou pour toute location.

Au Québec, majorez le tarif brut de 15% pour tenir compte de la taxe provinciale et de la taxe sur les produits et services. Aussi, n'oubliez pas de faire vos calculs avant de vous présenter en caisse. Dans tous les cas, il est préférable de demander si les tarifs incluent la taxe ou non.

Aux États-Unis et au Canada, le service n'est jamais compris dans les prix. Dans les bars, restaurants et tous les endroits où un service vous est fourni, il est attendu que vous laissiez un pourboire compris entre 15 et 20% du montant global. Sachez que beaucoup d'employés dans les métiers de service ne se rémunèrent qu'avec les pourboires (tip). Il serait très mal perçu de ne rien donner, ou de ne pas donner assez. Même lors de paiement par Carte bancaire, vous indiquerez le montant du pourboire que vous souhaitez laisser.

Il est d'usage de prévoir en fin de séjour un pourboire pour le guide d'environ 45 \$CAN/participants pour les voyages de 2 semaines et 65 pour les voyages de 3 semaines.

Pourboires

Aux États-Unis et au Canada, le service n'est jamais compris dans les prix. Dans les bars, restaurants et tous les endroits où un service vous est fourni, il est attendu que vous laissiez un pourboire compris entre 15 et 20% du montant global. Sachez que beaucoup d'employés dans les métiers de service ne se rémunèrent qu'avec les pourboire (tip). Il serait très mal perçu de ne rien donner, ou de ne pas donner assez. Même lors de paiement par Carte bancaire, vous indiquerez le montant du pourboire que vous souhaitez laisser.

Il est d'usage de prévoir en fin de séjour un pourboire pour le guide d'environ 45 \$CAN/participants pour les voyages de 2 semaines et 65 pour les voyages de 3 semaines.

Équipement



Matériel fourni sur place

Il s'agit d'un voyage itinérant en autonomie totale, nous transportons tout notre équipement dans les canoës.

Nous fournissons l'équipement suivant :

- matériel de cuisine et de bivouac (tente, matelas de sol, popotes).
- matériel de canoë (canoë, gilet de sauvetage, combinaison et chaussons, bidons étanches pour ranger vos affaires)

Les affaires que vous emmenez en canoë seront placées dans un bidon étanche d'environ 30 litres.



Vêtements à prévoir

Les vêtements des pieds à la tête :

- Une paire de chaussures montantes en toile, séchant vite
 - Pantoufles ou baskets légères pour le campement
 - Paires de chaussettes en laine
 - Anorak et pantalon imperméables
 - Chemise à manches longues
 - T-shirts
 - Pull ou polaire pour le soir.
 - Pantalon pour la journée (pas de jeans)
 - Shorts
 - Sous-vêtements en fibres techniques fines
 - Maillot de bain
 - Casquette ou chapeau
 - Gants et bonnet pour le soir
 - Vêtements confortables pour le soir
-



Équipement à prévoir

- Sac de couchage (confort -5°C)
 - Petite trousse de toilette
 - Spray protecteur anti-moustiques
 - Paire de lunettes de soleil
 - Crème de protection solaire (visage et lèvres)
 - Spray protecteur anti-moustiques et moustiquaire de tête
 - Lampe de poche ou frontale avec piles de rechange
 - Gourde de 1.5 litres minimum, légère et isotherme
 - Couteau de poche, multi-usages de préférence (à mettre en soute si vous prenez l'avion)
 - Sacs plastiques pour garantir l'étanchéité de vos affaires, appareils photos et vêtements
 - Boules Quiés
 - Bloc notes et stylo, livre, jeu de carte (facultatif)
 - Paire de jumelles (facultatif)
 - Appareil photos (facultatif)
 - Un adaptateur pour prises électriques (fiches plates)
-



Bagages

L'ensemble de vos bagages doit être réparti dans 2 sacs. Évitez les sacs rigides et les valises. Limitez le poids au maximum.

Prévoir :

- un sac de voyage souple avec fermeture éclair latérale donnant plus facilement accès à son contenu qu'un sac marin. Pendant le voyage, il contiendra les affaires que vous n'utiliserez pas pendant la journée.
 - un petit sac étanche (contenance environ 30L) pour vos affaires de la journée : pull, tee shirt de rechange, gourde, lunettes, pique-nique du midi etc.
-



Pharmacie

Votre accompagnateur disposera d'une pharmacie de première urgence. Toutefois, il est recommandé d'apporter vos médicaments personnels (aspirine, pansements, désinfectant local, coton, etc.). Demander le formulaire E 111 à votre caisse CPAM, cela ne coûte rien et peut toujours servir.

Formalités & santé

Passeport

Formalités consulaires pour les ressortissants de l'Union européenne et de la Suisse:

Dès votre inscription, merci de nous communiquer vos coordonnées de passeport (Nom - Prénom - Date de naissance - N° de passeport - Date d'émission et date d'expiration).

Actuellement pour un séjour touristique de moins de six mois, il n'y a pas d'obligation de visa et le passeport en cours

de validité suffit, avec une validité dépassant d'au moins un jour votre séjour au Canada.

Les voyageurs doivent impérativement obtenir avant le départ une autorisation de voyage électronique (A.V.E.) pour entrer au Canada. Il vous faut compléter le formulaire en ligne de manière individuelle (une demande par personne) sur le site <http://www.cic.gc.ca/francais/visiter/ave-commencer-int.asp>. Il est nécessaire d'avoir une adresse électronique valide. Les frais de 7 CAD sont payables par carte bancaire Visa, Mastercard ou American Express.

L'AVE est accordée en quelques minutes mais nous vous recommandons d'effectuer votre demande aussitôt votre voyage confirmé. L'AVE est un document électronique lié au passeport et qui demeure valide pendant 5 ans ou jusqu'à l'expiration du passeport, selon la première de ces éventualités à survenir. Vous devez donc voyager avec le passeport déclaré lors de la demande AVE.

ATTENTION : Pour les femmes françaises, l'AVE doit obligatoirement être créée avec le nom de jeune fille. De ce fait, pour faciliter l'enregistrement à l'aéroport, nous demandons aux voyageuses au Canada de renseigner leur nom de jeune fille pour la réservation de leur billet d'avion.

Vous voyagez avec des enfants:

Les enfants sont soumis aux mêmes obligations de passeport et de visa que les adultes, décrites ci-dessus. L'inscription de mineurs sur les passeports des parents est désormais impossible, les mineurs doivent être titulaires d'un passeport individuel.

Il faut obligatoirement faire une demande d' AVE pour chaque enfant.

ATTENTION, à partir du 15 janvier 2017, un enfant qui voyage à l'étranger sans être accompagné de l'un de ses parents doit présenter les 3 documents suivants :

- Pièce d'identité valide du mineur : carte d'identité ou passeport + visa éventuel en fonction des exigences du pays de destination (à vérifier en consultant les fiches pays du site diplomatie.gouv.fr)
- Photocopie du titre d'identité valide du parent signataire : carte d'identité ou passeport
- Formulaire d'autorisation de sortie du territoire signé par l'un des parents titulaire de l'autorité parentale.

Pour tout complément d'informations: <https://www.service-public.fr/particuliers/vosdroits/F1359>

Pour les autres nationalités, se renseigner auprès des autorités consulaires du Canada dans votre pays.

ATTENTION, nous pouvons de façon exceptionnelle utiliser des compagnies américaines pour les voyages à destination du continent américain (nord et sud). Celles-ci font escale aux Etats-Unis : vous devez être en possession d'un passeport électronique ou biométrique valide 6 mois après la date de sortie des Etats-Unis (sous le mot passeport, se trouve un symbole sécurisé, un cercle à l'intérieur d'un rectangle).

Vous devez également demander une autorisation de voyage électronique (ESTA) sur le site officiel

<https://esta.cbp.dhs.gov>. Valable pour une durée de deux ans ou jusqu'à expiration du passeport, cette autorisation doit être demandée au plus tard 72h avant le départ ; nous vous recommandons d'en faire la demande dès la confirmation de votre voyage. L'ESTA est payante (14 USD à payer en ligne par carte bancaire). Le nom que vous renseignez sur le formulaire ESTA doit être le même que celui figurant sur vos billets d'avion et doit bien sûr apparaître sur votre passeport. Si le nom utilisé sur le formulaire ESTA est différent de celui de votre billet d'avion, votre embarquement sera refusé par la compagnie aérienne. Les mineurs doivent également solliciter l'autorisation ESTA.

Le programme d'exemption de visa (Visa Waiver Program - VWP) permet aux ressortissants français d'accéder sans visa au territoire américain, soit en transit, soit pour un séjour de 90 jours maximum. Un visa est néanmoins nécessaire si vous n'avez qu'un passeport délivré en urgence. Par ailleurs, les voyageurs qui se sont rendus en Iran, Irak, Syrie, Libye, Somalie, Yémen ou Soudan depuis le 1er mars 2011 et les personnes ayant la nationalité iranienne, irakienne, syrienne ou soudanaise ne peuvent plus bénéficier du régime d'exemption de visa. Nous vous recommandons de suivre les derniers changements sur <http://www.diplomatie.gouv.fr/fr/conseils-aux-voyageurs/conseils-par-pays/etats-unis/> car la législation est en cours de changement aux Etats-Unis.

Visa

Pour un séjour touristique de moins de six mois, il n'y a pas d'obligation de visa mais il faut se prémunir d'une A.V.E (voir le paragraphe précédent 'passeport').

Carte d'identité

Non

Vaccins

Depuis la pandémie, la plupart des pays n'accueillent que des personnes vaccinées contre la COVID. Les obligations sanitaires de chaque pays face à la pandémie évoluent fréquemment, il est important et de votre responsabilité de les consulter jusqu'au jour de votre départ sur le site du ministère des affaires étrangères, rubrique "Conseil aux voyageurs".

Recommandations sanitaires

Depuis la pandémie, la plupart des pays n'accueillent que des personnes vaccinées contre la COVID à 100% (2 doses) avec pass sanitaire valide. Pensez à vous informer régulièrement sur les conditions sanitaires, et gardez en tête qu'elles sont évolutives.

Spécificités

Le voyage que vous avez choisi peut vous exposer à des températures froides et dans des zones géographiquement éloignées de centre de soins médicaux. Nous vous proposons donc une liste de pathologies qui, bien que ne contre-indiquant pas formellement la réalisation de ce voyage, devraient vous encourager à consulter votre médecin traitant pour lui faire part de ce projet.

- Pathologies cardiovasculaires : maladie des coronaires (antécédent d'infarctus, de pontage, de stent, de spasme des coronaires ou angor de Prinzmetal) ; hypertension artérielle sévère non contrôlée par les traitements ; insuffisance cardiaque
- Pathologies respiratoires : bronchite chronique (BPCO), asthme (sous traitement au long cours, ou avec survenue de crises récentes)
- Pathologies neurologiques : épilepsie non contrôlée par le traitement (survenue de crises récentes)
- Pathologies endocrinologiques : diabète insulino-requérant déséquilibré.

De manière générale, toute pathologie chronique évolutive et non stabilisée est à prendre en charge avant d'entreprendre un voyage. Emportez vos traitements habituels ainsi qu'une ordonnance écrite en DCI (nom international des médicaments).

Cette liste est non exhaustive et nous vous conseillons de consulter votre médecin traitant pour faire une évaluation de votre état de santé et bénéficier de recommandations sanitaires. Il est également conseillé de mettre à jour les vaccinations habituelles.

“ Ôh Canada ”

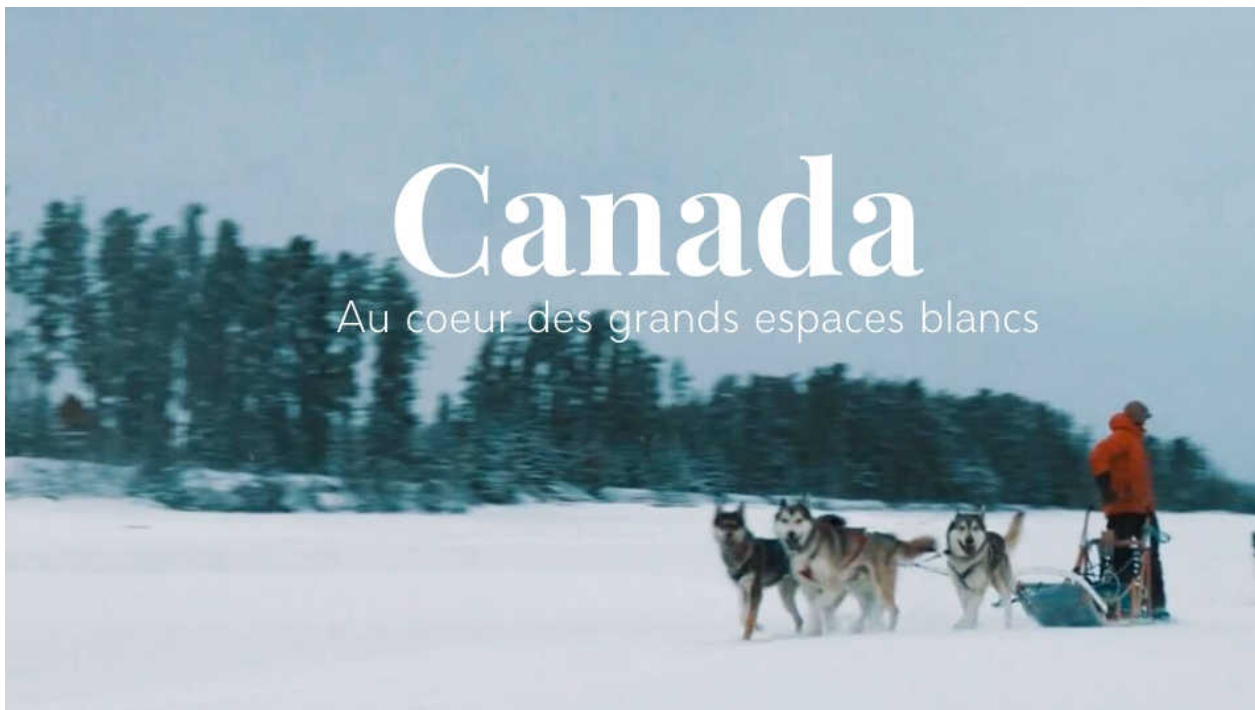
Nature qui règne en maître, un immense territoire du Pacifique à l'Atlantique, une faune sauvage préservée, un séjour au Canada c'est voir en grand ! Dans ce pays grand comme 18 fois la France, qui s'étend sur 5000 km d'Ouest en Est et se découpe sur 6 fuseaux horaires, une multitude de paysages et d'activités s'offre à vous. Et avec quatre saisons bien marquées, les expériences et modes de découverte de ce fabuleux territoire sont quasiment illimités.

66°Nord est présent au Canada depuis 1997, avec une agence à Montréal et une base multi-activités au lac Taureau. Grâce à notre implantation au Québec et à l'expertise de notre équipe locale, nous vous aidons à définir le voyage qui vous correspond. Que ce soit un voyage individuel et sur-mesure, des vacances en famille, ou un circuit en groupe accompagné, les itinéraires que nous traçons s'adressent aux amoureux des grands espaces et la nature... comme vous et nous !

Lorsque les températures avoisinent les -20°C et les arbres croulent sous la neige l'hiver, vous profitez de belles journées d'activités dans la nature assoupie et retrouvez un hébergement douillet au coin du poêle chaque soir. Au cœur de la forêt boréale du Québec et depuis la base 66°Nord, vous explorez un territoire sauvage et préservé, en raquettes à neige, traîneau à chiens ou motoneige. Le tout, en véritable immersion dans la vie canadienne, accompagnés de nos sympathiques guides locaux !

L'été venu, lorsque les rivières gonflent et la végétation reprend ses droits, c'est le moment propice pour les voyages itinérants en pleine nature et l'observation d'animaux sauvages. Descentes de rivières en canoë ou exploration à pied d'une région... vous découvrez des paysages spectaculaires et variés, tout en vous imprégnant de la culture du Canada, marquée par les histoires et légendes des grands explorateurs et coureurs des bois.

Lors de l'été indien, nous vous emmenons au Québec admirer les explosions de couleurs qui embrasent la belle Province. C'est l'occasion de profiter des dernières belles journées ensoleillées et d'aller à la rencontre des québécois sur une période moins touristique.



DÉCOUVREZ

Le Canada

Quelques chiffres



Superficie :

9 985 000 km²



Population :

37 589 262 habitants



Décalage horaire :

-9h00 à -6h00

Décalage horaire entre Paris et Montréal est de 6h00.

Décalage horaire entre Paris et Vancouver est de 9h00.

Infos pratiques



Langue :

Anglais et Français

La langue maternelle dominante est l'anglais dans toutes les provinces et territoires, sauf au Québec où la langue de Molière prédomine (environ 80% des habitants sont francophones). En Alberta et Colombie-Britannique, le français est peu courant, même s'il peut être bien compris par certains professionnels du tourisme. En tant que visiteur au Québec, vous ne pouvez manquer de connaître quelques expressions typiquement québécoises qui vous donneront un avant-goût de cette culture bien spécifique aux origines françaises mais qui a aussi su se doter de ses propres spécificités.

- Attache ta tuque : tiens-toi prêt
- Un bec : baiser
- Bibittes : insectes
- Bécosses (les) : toilettes sèches
- Jaser ou placoter : bavarder, papoter
- Mal de bloc : Un mal de tête
- Chum : petit ami
- Char : voiture
- C'est pas pire : C'est pas mal
- C'est correct : d'accord



Electricité :

110 V

Prévoir un adaptateur-transformateur. Si vous dormez en auberge ou en gîte, vous pourrez régulièrement charger les batteries de vos appareils électroniques. Attention, il n'y a pas toujours l'électricité dans les refuges ou les campings.



Monnaie & change :

Dollar Canadien

La carte de crédit Visa et Mastercard sont acceptées quasiment partout. Vous pouvez l'utiliser pour régler vos achats et vos repas ou retirer de l'argent. Vous pourrez aussi changer des euros. Taxes et Pourboires : au Canada, le service n'est jamais compris dans les prix.

Dans les bars, restaurants et tous les endroits où un service vous est fourni (taxis, excursions guidées, etc.), il est attendu que vous laissiez un pourboire compris entre 15 et 20% du montant global. Sachez que beaucoup d'employés dans les métiers de service ne se rémunèrent qu'avec les pourboires (tips). Il serait très mal perçu de ne rien donner, ou de ne pas donner assez. Même lors de paiement par carte bancaire, vous indiquerez le montant du pourboire que vous souhaitez laisser.

Taxes : Que ce soit au restaurant ou pour un hébergement, les prix que vous lirez ou que l'on vous indiquera verbalement s'entendent toujours hors taxes. Il en va de même pour l'achat d'un livre, d'un CD, d'un billet de bus ou pour toute location. Aussi, n'oubliez pas de faire vos calculs avant de vous présenter en caisse. Dans tous les cas, il est préférable de demander si les tarifs incluent la taxe ou non. Au Québec, les taxes sont d'environ 15%. (Ainsi pour un repas à 20 CAD, il vous faudra donc rajouter environ 3 CAD de taxes et 3 CAD de pourboire, soit 26 CAD au total). En Alberta et au Yukon, les taxes sont d'environ 5%. En Colombie-Britannique, les taxes sont d'environ 12%.

Géographie

Le Canada dont la devise est « d'un océan à l'autre » s'étend de l'Atlantique au Pacifique. Il s'agit du deuxième pays le plus vaste du monde après la Russie et possède un espace maritime immense. La géographie du Canada est très diversifiée. Les paysages canadiens sont très nordiques, de par le climat, les traces visibles des périodes glaciaires, l'abondance de lacs et rivières et aussi 24% de la forêt boréale mondiale.

A l'Est, le Québec, dont la moitié de son territoire vallonné est constituée de forêts, de lacs.

Au centre, la région des plaines s'étend jusqu'au pied des rocheuses.

A l'Ouest, les Rocheuses et leurs paysages de lacs aux eaux bleu émeraude et enfin la côte pacifique et l'île de Vancouver avec sa forêt pluviale.

Us et coutumes

- Le « Melting pot » Canadien : les Canadiens sont un peuple multiethnique, cette diversité se reflète dans leur convivialité.

- Le Hockey sport national ! Le Hockey participe à l'unité canadienne et déplace les foules les soirs de match. Véritable tradition, voire une institution, le hockey fait partie de la vie des Canadiens, en tant que joueur ou supporter.

- La Tire : au début du printemps, comme pour célébrer le retour du soleil, les canadiens (Québec) se rendent dans les érablières pour « La tire » pratique qui consiste à récolter la sève des érables en faisant une « saignée » dans leur écorce.

- La fête, les fêtes ! De manière générale, les canadiens accordent beaucoup d'importance à leurs fêtes (religieuses ou non).

QUAND PARTIR

Saisons, climat, festivités

Printemps



Le printemps arrive tranquillement en avril et ne dure que quelques semaines pour laisser place à l'été. A cette période, la nature se réveille d'un long hiver, les températures s'adoucissent et la neige fond.

Nous vous attendons en été quand le sol aura retrouvé ses couleurs verdoyantes !

Activités



Eté



Arrivés les beaux jours, c'est un tout autre pays que vous découvrez. Les canadiens investissent les terrasses de café et les festivals animent les villes. Le mercure peut facilement dépasser les 30°C.

Les températures sont en général à leur maximum en juillet et août et plus fraîches en juin et septembre.

Au Québec, la température moyenne est de 15-20°C avec des journées sont en général ensoleillées.

Dans les rocheuses le climat montagneux se caractérise par un temps sec et ensoleillé en journée.

Sur la côte Pacifique les précipitations sont en général plus importantes [ce qui permet le développement d'un écosystème unique, la forêt pluviale].

Les rencontres avec les animaux sauvages sont plus fréquentes, les rivières nous appellent pour des expéditions en canoë ou rafting, et tous les sentiers de randonnée sont accessibles aux marcheurs.

Activités



Automne



L'automne est une saison surtout connue pour son été indien, période de beau temps qui suit le premier gel d'automne, généralement en octobre. Les arbres se parent de belles couleurs.

Les fameux érables du Québec sont tout en couleur et magnifiques. Dans cette province les températures sont

encore douces, aux alentours de 12°C en septembre puis 7°C en octobre, avec des journées généralement ensoleillées. Fin octobre le mercure chute et les précipitations se font plus fréquentes, avec parfois même de la neige. L'été indien se prête bien aux séjours itinérants et aux rencontres.

Activités



Hiver



Au Yukon, vous pourrez expérimenter les longues nuits polaires. Le soleil dépasse peu ou pas la ligne d'horizon, offrant de belles lumières rasantes qui se reflètent sur la neige.

C'est une période parfaite pour l'observation des aurores boréales, fantastiques lumières dansant dans le ciel. A

Whitehorse les températures sont en moyenne de -20°C le jour avec une météo en général ensoleillée, mais les températures peuvent être extrêmes descendant jusqu'à -30°C .

Au sud du Québec, la luminosité est la même qu'en France (Montréal est à la même latitude que Bordeaux). Les températures sont rigoureuses, de décembre à mars la température descend en moyenne autour de -15°C mais le froid ressenti peut être bien en deçà selon le vent et l'activité. Il s'agit d'un froid sec donc largement supportable une fois bien équipé. Sur notre base, nous vous fournissons tout l'équipement grand froid.

L'hiver est la période idéale pour les activités de pleine nature : raquettes à neige, traîneau à chiens, motoneige, ski. De quoi vivre de belles journées remplies en émotions et sensations fortes.



Mais les villes aussi gardent tout leur intérêt sous leur manteau. La plupart ont été pensées pour s'adapter aux températures rigoureuses de l'hiver : hôtel et sculptures de glace à Québec, nombreux musées à Vancouver, 'ville' souterraine....

Activités



Climat & ensoleillement

Trois Rives

	JANV.	FÉVR.	MARS	AVR.	MAI	JUIN	JUIL.	AOÛT	SEPT.	OCT.	NOV.	DÉC.
 Durée du jour	08h59	10h19	11h50	13h30	15h00	15h45	15h23	14h08	12h30	10h55	09h24	08h35
 Températures moyennes	$-20^{\circ} / -8^{\circ}$	$-19^{\circ} / -5^{\circ}$	$-11^{\circ} / 2^{\circ}$	$-2^{\circ} / 10^{\circ}$	$3^{\circ} / 17^{\circ}$	$9^{\circ} / 23^{\circ}$	$12^{\circ} / 25^{\circ}$	$11^{\circ} / 23^{\circ}$	$7^{\circ} / 18^{\circ}$	$2^{\circ} / 10^{\circ}$	$-5^{\circ} / 3^{\circ}$	$-16^{\circ} / -6^{\circ}$

Quand partir pour

	JANV.	FÉVR.	MARS	AVR.	MAI	JUIN	JUIL.	AOÛT	SEPT.	OCT.	NOV.	DÉC.
Trek & rando						✓	✓	✓	✓	✓		
Canoë						✓	✓	✓	✓			
Croisière voilier					✓	✓	✓	✓	✓			
Baleines						✓	✓					
Chien de traîneau	✓	✓	✓									✓
Ski	✓	✓	✓									✓
Raquettes	✓	✓	✓									✓

JOURS FÉRIÉS

et festivités



Mai : Victoria Day

Fête de la Reine (Victoria Day)



1er Juillet : Fête nationale

La fête nationale du Canada célèbre l'union des provinces qui forment le Canada. Spectacles et feux d'artifices.

au Canada



Camp Taureau

📍 [46.816243, -73.897206](#)

Nous opérons nos voyages à partir de nos camps de base. Grâce à notre expertise terrain, nous vous accompagnons depuis le choix de votre voyage, jusqu'à vos plus belles randonnées au Canada !

66°Nord est implanté au Québec, à Montréal pour nos bureaux et aux portes du Parc National de la Mauricie pour notre camp. Notre camp de base, petite structure à taille humaine, est situé en pleine forêt au bord du lac taureau. Nous vous proposons une expérience unique à travers cette nature sauvage. L'hiver vous arpentez ces immensités blanches en traîneau à chiens, raquettes, ski, ou encore motoneige. L'été c'est à pied, en VTT ou encore en canoë que vous parcourez la région.

Notre équipe d'experts aime à partager sa passion et excellente connaissance de ce territoire. Vous apprendrez aux côtés de vos guides comment repérer les traces des animaux sauvages, pêcher sur un lac gelé, guider un attelage de chiens de traîneau, survivre en forêt en construisant des abris, etc. La vie de trappeur n'aura (presque) plus de secrets pour vous !

Depuis le Québec, notre équipe locale vous concocte également des circuits itinérants dans le reste du Canada : Rocheuses, Yukon, Gaspésie, ... sur des circuits accompagnés ou en toute liberté !