

66° Nord

Le spécialiste des voyages polaires

[ENORAB]



NORVÈGE

Aurores boréales en Norvège du Nord



Aurores boréales



À partir de 2 250 €



Durée 8 jours



Prochain départ
23/10/2022



Niveau Facile



Descriptif :

Tromsø, point de départ de votre séjour, ville charmante et animée du nord de la Norvège, elle est bordée par les Alpes de Lyngen, des montagnes abruptes abritant d'immenses glaciers. C'est un terrain de jeu de choix pour les amateurs de randonnée et pour débuter notre séjours . S'il existe un paradis, il se pourrait qu'il se cache là-bas, au cœur de ces montagnes. Puis viendra l'île de Senja, mystérieuse et si sauvage... Vous partez à la découverte de ses paysages grandioses et immaculés où le mot nature prend réellement tout son sens. Chaque soir si la météo est avec nous, c'est un nouveau spectacle qui débutera, le ciel change de couleur et les aurores boréales viendront illuminer vos soirées.



Les points forts :

- L'observation des aurores boréales.
- Des hébergements très confortables
- La découverte de Senja, la "Norvège en miniature"

€ Dates & prix

Budget :

Du	Au	Prix TTC par pers.	Départ confirmé
23/10/2022	30/10/2022	2 350 €	Départ initié
30/10/2022	06/11/2022	2 250 €	Oui
06/11/2022	13/11/2022	2 250 €	Oui

13/11/2022	20/11/2022	2 250 €	Dès 5 inscrits
20/11/2022	27/11/2022	2 250 €	Dès 5 inscrits
27/11/2022	04/12/2022	2 250 €	Dès 5 inscrits
04/12/2022	11/12/2022	2 250 €	Dès 5 inscrits
11/12/2022	18/12/2022	2 250 €	Dès 5 inscrits
19/12/2022	26/12/2022	2 990 €	Dès 5 inscrits
26/12/2022	02/01/2023	2 990 €	Dès 5 inscrits
08/01/2023	15/01/2023	2 250 €	Dès 5 inscrits
15/01/2023	22/01/2023	2 250 €	Dès 5 inscrits
22/01/2023	29/01/2023	2 450 €	Départ initié
29/01/2023	05/02/2023	2 250 €	Dès 5 inscrits
05/02/2023	12/02/2023	2 550 €	Dernières places !
12/02/2023	19/02/2023	2 450 €	Oui
19/02/2023	26/02/2023	2 550 €	Départ initié
26/02/2023	05/03/2023	2 450 €	Dès 5 inscrits
05/03/2023	12/03/2023	2 250 €	Départ initié
12/03/2023	19/03/2023	2 250 €	Dès 5 inscrits
19/03/2023	26/03/2023	2 250 €	Dès 5 inscrits
26/03/2023	02/04/2023	2 250 €	Dès 5 inscrits
02/04/2023	09/04/2023	2 250 €	Dès 5 inscrits

Le prix comprend :

- Les vols Paris / Tromsø / Paris (vols réguliers)
- Les taxes aériennes
- Les transferts sur place en minibus privatisé
- L'hébergement : nuits en auberge, rorbu, sjøhus
- La pension complète sauf à Tromsø
- Le transport des bagages
- L'encadrement par un guide accompagnateur francophone et anglophone selon la composition du groupe.
- Le prêt de raquettes à neige et de bâtons et du matériel de sécurité.
- Pour les dates "spécial réveillon" (20/12 et 27/12) : un repas de fête au restaurant sur l'île de Senja.

Le prix ne comprend pas :

- Les frais d'inscription (à partir de 12 ans) : 18 € par personne
- La compensation carbone pour votre voyage en Norvège: 5€ par personne
- Les éventuels suppléments aériens: Les prix indiqués sont établis en fonction, notamment, de certaines classes de réservation sur les compagnies aériennes qui desservent cette destination. Il se peut que cette classe désignée ne soit plus disponible au moment de la réservation, auquel cas nous pouvons être amenés à modifier le prix du voyage moyennant un supplément.

A payer sur place :

- Les boissons
- Les repas (diners du J1 et J7) à Tromsø (~ 30 à 40 euros/ repas)
- Les repas et boissons durant les vols internationaux et intérieurs
- Les entrées dans les sites et musées (~ 20 euros)
- Les pourboires selon votre degré de satisfaction
- Les dépenses personnelles

Assurances au choix

- Assurance assistance rapatriement : 2,5 % du voyage par personne
- Assurance multirisque : 4,1 % du voyage par personne
- Assurance premium (valable pour tout voyage dont le montant dépasse 8000€/pers.) : 5 % du voyage par personne

 Jour par jour

Jour par jour :

JOUR 1

📍 Paris - Tromsø

Vol Paris - Oslo – Tromsø. Transfert au centre-ville, présentation par le guide du programme. Dîner libre en ville.

🏠 Hébergement : [Hôtel](#)

NB : le dîner est libre.

JOUR 2

📍 En route pour les Alpes de Lyngen

Nous prenons la route pour les Alpes de Lyngen (2h de transfert en minibus en ferry). Nous partons en randonnée à la découverte des vallées glaciaires caractéristiques de ce secteur du nord de la Norvège. En fin de journée, arrivée au coeur des alpes de Lyngen , nous nous installons dans notre confortable hébergement pour deux nuits. Si le temps le permet, la nuit tombée, nous partirons à la chasse aux aurores boréales dans ces paysages uniques.

🏠 Hébergement : [Appartement](#) 🥾 Marche : 2 h

JOUR 3

📍 Les Alpes de Lyngen – Péninsule de Lynspollen

Nous explorons ce matin la péninsule de Lynspollen. Nous longeons le Fjord de Lyngen et rejoignons le départ de la randonnée . Nous marchons dans des paysages vallonnés de milieux humides et de tourbières à proximité direct du magnifique Lyngenfjord. Peut être aurons nous la chance de croiser un des nombreux élaus qui sont présents sur le secteur. En fin de journée, nous regagnons notre hébergement. Une vraie journée entre mer et montagne comme seules les Alpes de Lyngen en ont le secret.

🏠 Hébergement : [Appartement](#) 🥾 Marche : 3 h

JOUR 4

📍 Ile de Senja et Mont Sukertopen

Direction l'île de Senja via Finnsnes. Nous prenons la route pour rejoindre notre hébergement des prochains jours. Confortable, chaleureux et reposant, vous apprécierez pleinement sa situation exceptionnelle au bord de la mer. En après midi nous partons pour une randonnée en direction du Mont Storvatnet , littéralement, le Grand Lac . Lors de cette randonnée vous pourrez admirer le Bergsfjorden, et la mer de Norvège qui s'offre à vous dans un paysage surnaturel, abritant le chapelet d'îlots de Hamn.

🏠 Hébergement : [Chalet](#) 🥾 Marche : 2 h

JOUR 5

📍 Ile de Senja, Mefjorddalen

Départ ce matin pour notre randonnée en direction du Mefjorddalen, nous empruntons la route qui longe le Ersfjord avec ses magnifiques points de vue. Une fois sur place, nous prenons la direction du mont Knuten, d'où nous aurons la chance d'avoir un très beau panorama sur le versant nord est des Dents du Diable. Nous partons ensuite vers le nord, pour retrouver l'ambiance des fjords et finissons la randonnée en traversant le charmant village de Mefjord.

Retour à l'hébergement dans l'après-midi, repos et repas du soir en toute convivialité. En soirée, si le temps le permet, nous partirons à nouveau à la chasse aux aurores boréales.

🏠 Hébergement : [Chalet](#)

👣 Marche : 3 h

JOUR 6

📍 Ile de Senja, Husfjellet

Nous nous dirigeons au Nord de l'île pour rejoindre aujourd'hui le massif du mont Husfjellet, montagne offrant une vue spectaculaire sur la côte atlantique de l'île Senja.

Le long de votre randonnée, vous pourrez voir la plupart des montagnes environnantes. Au sud, l'île de Berg et au Nord, les montagnes de Okshornan Ersfjorden et le populaire Steinsfjorden.

Retour à notre hébergement pour la nuit puis nous partirons après le repas pour notre ultime soirée à la recherche des aurores boréales.

🏠 Hébergement : [Chalet](#)

👣 Marche : 3 h

JOUR 7

📍 Retour sur Tromsø et visite de la ville

Départ en minibus, nous traversons une dernière fois l'île de Senja et en profitons pour faire quelques pauses photos le long de ces routes si photogéniques. Nous arrivons à Tromsø en après midi. Nous nous installons pour la nuit dans notre hébergement au centre ville.

Tromsø, le Paris du Nord, vous offre de multiples possibilités. Il vous faudra choisir parmi les activités suivante : visite de la cathédrale arctique, musée polaire, musée des Aurores Boréales, musée des explorations polaires. Voilà de quoi bien occuper votre après-midi. Soirée et dîner libres à Tromsø.

🏠 Hébergement : [Hôtel](#)

NB : le dîner est libre.

📍 Vol retour sur Paris

Vol retour Tromsø Paris

A noter que certaines randonnées peuvent s'effectuer en raquettes à neige si les conditions le nécessitent et ce notamment pour les départs de février à avril.

Les aurores boréales sont des formations spectaculaires mais imprévisibles. Elles dépendent de l'activité solaire en premier lieu et sont visibles uniquement lorsque le ciel est suffisamment dégagé.

Votre accompagnateur maîtrise tous ces paramètres et il surveillera les créneaux d'observation potentiels avec attention.

L'observation d'aurores boréales reste donc le résultat de paramètres aléatoires que nous ne saurons maîtriser et pour cette raison, nous ne pouvons vous garantir leur observation à 100%.

La nuit polaire complète s'étend du 28 novembre au 15 janvier à la latitude de Tromsø. Ainsi, pour les départs programmés entre novembre et janvier la lumière du soleil sera inexistante et certaines sorties pourront s'effectuer avec l'aide de lampes frontales. Si le temps est clair (non nuageux), vous aurez l'occasion d'évoluer sous la clarté relative d'un ciel bleu nuit, si propre à cette période à ces latitudes.

Pour les dates "spécial réveillon", un repas de fête au restaurant sur l'île de Senja est inclus pour le réveillon de Noël et le réveillon de la Saint Sylvestre.

66° Nord est membre du groupe Altaï, réseau d'agences locales nature et aventure implanté dans 30 pays.

Afin de vous offrir un plus grand nombre de départs garantis, ce voyage est proposé par d'autres entreprises du groupe Altaï : Atalante le spécialiste du trek, Huwans , le spécialiste du voyage d'aventure.

Certains départs sont également proposés par notre agence de vente en direct, Altaï Norway. Dans ce cas, le groupe sera international et guidé en français et en anglais.

Les excursions facultatives :



Nuit supplémentaire à Oslo

Terminez votre séjour en beauté avec une escale à Oslo. Votre hôtel est situé au coeur de la ville, à deux pas de la station National Theater.

Du musée Munch au musée de la culture populaire, du Fram au Kon-tiki, du parc Vigeland à l'Oslo Marka, ce ne sont là que quelques exemples de tout l'intérêt que comporte Oslo.

--

Chambres avec sanitaires privatifs (prix par nuit) :

130€ : chambre simple

80€ Par personne : chambre double

Petit déjeuner inclus

+ En savoir +

Détail du voyage

Nombre de participants

De 5 à 8 participants

Niveau

Voyage sans grosse difficulté technique, balade de 3 h maximum, avec un minimum de dénivelé pour vous permettre de prendre un peu de hauteur sur les paysages traversés. Des sorties de nuit de 1 à 2 heures pour rejoindre des secteurs propices à l'observation des aurores boréales. Un rythme malgré tout tranquille et propice à la détente.

La présence de neige parfois abondante peut nécessiter l'usage de raquettes à neige que nous fournissons. L'usage de raquettes peut ajouter une petite difficulté technique au séjour.

Encadrement

Installée dans les Iles Lofoten depuis de nombreuses années, notre agence 66° Nord Norvège vous garantit une expérience de voyage actif réussie, grâce à nos guides et à nos infrastructures logistiques. Pendant votre voyage, vous êtes accompagné par nos guides de trek 66° Nord, mobilisés à 100% pour vous faire découvrir des endroits insolites en pleine nature. Laissez-vous guider...

Alimentation

Malgré la latitude, nous nous efforçons de proposer des fruits et des légumes frais quotidiennement.

Après un petit déjeuner copieux, le pique-nique est toujours composé d'aliments locaux : sandwiches, salades, fruits, gâteaux et fruits secs... préparé par vos soins le matin.

Le soir, les repas sont pris et préparés en commun avec votre accompagnateur en fonction des produits disponibles dans les magasins locaux.

Pendant votre séjour, vous aurez l'occasion de goûter le saumon grillé ou fumé (laks), les crevettes cuites à l'eau (reker) ou fraîches (ferske reker) et le torsk (cabillaud).

N'oubliez pas que vous sortez de l'Union Européenne et que vous bénéficiez encore de produits détaxés à l'aéroport avant votre embarquement (la Norvège n'étant pas dans l'Union Européenne). L'apéro est souvent bienvenu le soir dans les rorbuers. Alcools et cigarettes sont hors de prix en Scandinavie, car taxés au maximum dans un esprit de dissuasion.

Hébergement

L'hébergement se fait à l'hôtel et en gîte de type appartement privatif avec chambre double ou twin, hébergements de bon standing et chaleureux offrant tout le confort nécessaire et dans un cadre unique.

Chambre single disponible sur demande (sous réserve de disponibilité).

Déplacement

Pédestre, minibus, taxi, ferry

Attention : en fonction des horaires de bateaux, certaines journées peuvent être modifiées.

Votre billet d'avion électronique sera à votre disposition 8 à 10 jours avant le départ, sur votre espace client, dont vous recevez identifiant et mot de passe à l'inscription.

Nous utilisons soit la compagnie régulière SAS, soit la compagnie Norwegian, via Oslo.

Eau, thé, café offerts à bord des vols SAS. Toute autre consommation (boissons ou repas) payante à bord.

Vols SAS : 1 bagage en soute de 23kg et 1 bagage en cabine de 8kg (dimensions 50x40x23cm) sont autorisés par personne.

Vols Norwegian : 1 bagage en soute 20kg est prévu et 1 bagage en cabine de 10kg (dimensions 50x40x23cm) est autorisé par personne.

Vol international Paris - Oslo (Norvège), escale à Oslo et vol intérieur vers votre destination finale.

Budget & change

La Norvège, avec un PIB par habitant de 38597 € (France 23474 €) est le pays disposant d'un des plus haut niveau de vie au monde, ceci à malheureusement pour conséquence, d'en faire également un des pays le plus cher au monde ! Malgré tous nos efforts pour obtenir les meilleurs prix sur place, les prestations (hébergements, transports, activités, ...) restent chères et ne peuvent être, en aucun cas, comparées avec celles obtenues dans les pays économiquement pauvres (Asie, Amérique du Sud, Afrique du Nord, etc.).

Emportez des Euros en espèces ou en chèques de voyages (attention les frais de commission sont élevés) que vous changerez sur place. La carte bancaire est acceptée dans les banques (attention aux horaires d'ouverture) mais pas pour le paiement en magasin. Prévoyez un budget pour les boissons, les entrées dans les sites et musées et les activités en extra.

Taux de change: 1€ équivaut à 9.3 Nok (01/01/2016)

Pourboires

Vous êtes libres de donner un pourboire à votre guide si vous êtes satisfait de la prestation.

Équipement



Prévoir un système "3 couches" :

Pour l'habillement, la méthode multicouche est la meilleure. Il s'agit de porter plusieurs couches de vêtements dont les plus rapprochées du corps laissent facilement échapper la sueur. Les autres couches conservent la chaleur ou préservent le corps des conditions extérieures.

1/ La couche de base (à même la peau)

Sous vêtement chaud complets (collant et haut à manche longue)

2/ La couche intermédiaire

Un pull chaud ou fourrure polaire épaisse

3/ La couche extérieure

Elle vous coupe du vent et de la neige. Nous conseillons une veste de type GoreTex ou veste de ski chaude.

Les vêtements des pieds à la tête :

- Une paire de chaussures de trekking pour les randonnées. Elles doivent réunir trois qualités : solidité, bonne tenue du pied et de la cheville (tiges hautes) et imperméabilité. Choisissez des chaussures à semelles antidérapantes, à crampons et relativement rigides, elles doivent bien accrocher au terrain.
 - Pantoufle pour le soir
 - Des paires de chaussettes pour la randonnée (laine)
 - Une veste de montagne, les vestes les plus performantes contre le vent et la pluie sont en matière "respirante" qui permet l'évacuation rapide de la transpiration tout en vous isolant de la pluie.
 - Une veste en duvet (facultatif mais très pratique pour rester au chaud pendant la pause du midi ou le soir pendant l'observation des aurores boréales)
 - Une polaire (fibre synthétique). Cette dernière a l'avantage d'être résistante, chaude, légère ; elle sèche rapidement et offre un contact doux.
 - Des sous-vêtements techniques haut et bas. C'est la première isolation que vous aurez, soignez-la. Des fibres techniques fines ou la laine sont très efficaces, chaudes, souples, confortables et légères. Elles séchent très rapidement.
 - Un pantalon de trek imperméable
 - Des vêtements pour la nuit
 - Une paire de gants ou des mouffles si vous êtes très frileux des mains
 - Un bonnet
 - Cache-cou ou cagoule
 - Un maillot de bain "sauna"
-



Équipement à prévoir

- Des guêtres
 - Un bloc-notes
 - Un appareil photo
 - Des lunettes de soleil haute protection
 - Une trousse de pharmacie personnelle
 - Une serviette de toilette
 - Une lampe frontale, avec piles et ampoules de rechange
 - Un tupperware et des couverts
 - Une gourde de 1 litre minimum, légère
 - Un thermos isotherme pour avoir accès à votre boisson chaude le midi
 - Des sacs plastiques pour l'étanchéité de vos affaires
 - Un pied d'appareil photo pour les photos d'aurores boréales.
-



Bagages

L'ensemble de vos bagages doit être réparti dans 2 sacs :

- Prévoir un sac de voyage souple avec fermeture éclair latérale donnant plus facilement accès à son contenu type sac marin 80L environ et de 15kg maximum. Pas de valise. Les bagages sont transportés par véhicule.
 - Un sac à dos (contenance environ 30L à 40L) pour vos affaires de la journée : polaire, t-shirt de rechange, gourde/thermos, pique-nique du midi, lunettes, petit matériel, sac plastique.
-



Pharmacie

Par précaution, indiquez vos allergies aux médicaments dans votre pharmacie.

- Médicaments personnels
 - Aspirine ou doliprane
 - Antidiarrhéiques
 - Vitamine C
 - Crème solaire à forte protection pour les lèvres et la peau
 - Collyre
 - Crème hydratante
 - Un rouleau de sparadrap
 - Une bande élastique adhésive de 10 cm de large
 - Une boîte de pansements adhésifs
 - Pochettes de désinfectants prêtes à l'emploi
 - Des "Compeed" pour les ampoules.
-

Formalités & santé

Passeport

Passeport ou carte d'identité impérativement valide (vérifier la date d'expiration dès maintenant).

Depuis le mois d'octobre : la Belgique et la Norvège ont annoncé qu'elles ne reconnaissent pas la validité des cartes françaises dont la date faciale était dépassée.

ATTENTION, à partir du 15 janvier 2017, un enfant qui voyage à l'étranger sans être accompagné de l'un de ses parents doit présenter les 3 documents suivants :

- Pièce d'identité valide du mineur : carte d'identité ou passeport + visa éventuel en fonction des exigences du pays de destination (à vérifier en consultant les fiches pays du site diplomatie.gouv.fr)
- Photocopie du titre d'identité valide du parent signataire : carte d'identité ou passeport
- Formulaire d'autorisation de sortie du territoire signé par l'un des parents titulaire de l'autorité parentale.

Pour tout complément d'informations: <https://www.service-public.fr/particuliers/vosdroits/F1359>

Visa

Pas de visa obligatoire pour les ressortissants européens.

Carte d'identité

Carte d'identité impérativement valide (vérifier la date d'expiration dès maintenant).

La Norvège ne reconnaît pas la validité des cartes françaises prorogées de cinq ans.

Vaccins

Aucune vaccination exigée.

Recommandations sanitaires

Depuis la pandémie, la plupart des pays n'accueillent que des personnes vaccinées contre la COVID à 100% (2 doses) avec pass sanitaire valide. Pensez à vous informer régulièrement sur les conditions sanitaires, et gardez en tête qu'elles sont évolutives.


Avant votre départ, pensez à vous procurer la Carte Européenne d'Assurance Maladie (CEAM) : elle vous permet de bénéficier de la prise en charge des soins médicaux nécessaires au cours de votre séjour

“ *Velkommen til Norge* ”

Bordée par la mer du Nord et façonnée par les glaces, la Norvège est le fruit d'une parfaite rencontre entre mer et montagne. Les précédentes ères glaciaires ont façonné ces larges et profondes vallées invitant ainsi la mer à entrer dans les terres. Véritables joyaux de la nature, ces fjords constituent aujourd'hui l'âme de la Norvège et offrent au voyageur de spectaculaires instants de contemplation. En toutes saisons, la beauté du pays se dévoile aussi à travers ses montagnes et nombreux reliefs saisissants, ses vastes vallées verdoyantes et ses petites îles aux eaux limpides et turquoise, habillés de pittoresques villages de pêcheurs aux couleurs vives.

Pays du cap nord, du soleil de minuit et des aurores boréales, la Norvège s'est rapidement imposée comme une destination privilégiée pour 66°Nord. Nous nous sommes naturellement implantés sur place il y a presque 20 ans. Notre connaissance du pays et de ses différentes régions nous permet de vous proposer le meilleur de la Norvège. Il nous tient aussi à cœur de protéger cet environnement fragile, c'est pourquoi nous contribuons au travers de nos actions avec les entreprises et les associations locales à la construction et à l'aménagement de sentiers de randonnée, ainsi qu'à la sensibilisation du respect de cet environnement.

Chez 66° Nord, nous accompagnons nos voyageurs, en toute période de l'année, sur ce terrain de jeux montagneux aux paysages grandioses. Grâce à l'expertise de nos équipes sur place, nous évoluons dans le respect de la nature norvégienne tout en garantissant une expérience hors des sentiers battus. La grande diversité de nos voyages permet de découvrir le pays de manière complète et ce, au rythme de chacun en sélectionnant des activités qui vous ressemblent. A pied, les plus beaux sommets et fjords norvégiens n'attendent que vous pour des treks et randonnées d'exception. Pour prolonger l'aventure, les îles Lofoten vous offrent la possibilité de faire du kayak dans des eaux limpides en passant tout près de reliefs majestueux semblant jaillir des profondeurs de l'océan.



DÉCOUVREZ

La Norvège

Quelques chiffres



Superficie :

385 203 km²



Population :

5 252 166 habitants



Décalage horaire :

0h00

Aucun décalage horaire.



Langue :

Norvégien

Le norvégien n'est pas une langue évidente au premier abord, mais montrez-vous impliqués, et vos interlocuteurs se montreront patients.

Bonjour : goddag (bokmål), buorre beaivi (samit)
Au revoir : Morna (bokmål), mana dearvan (samit)
yes/No : Ja/Nei (bokmål), De lea/Li (samit)
S'il vous plaît : vor så snill (bokmål)
Merci : takk (bokmål), giitu (samit)
Excusez-moi : unnskyld (bokmål)
Combien cela coûte-t-il ? : hvor mye koster det ? (bokmål)
Où se trouve... ? : hvor er... ? (bokmål)
Avez-vous des chambres libres ? : har du ledige rom ? (bokmål)



Electricité :

220 V

Prises identiques aux prises françaises. Si vous dormez en auberge ou en gîte vous pourrez régulièrement charger les batteries de vos appareils électroniques. Attention, il n'y a pas toujours l'électricité dans les refuges ou les campings.



Monnaie & change :

Couronne norvégienne

La Norvège, est le pays disposant du plus haut niveau de vie au monde, ceci a malheureusement pour conséquence, d'en faire également le pays le plus cher au monde ! Les cartes de crédit internationales sont acceptées dans la plupart des commerces. Ces paiements peuvent éventuellement être soumis à des frais, selon votre banque. On ne peut pas acheter ou vendre de couronnes norvégiennes hors de la Norvège ou à un taux très désavantageux et les euros ne sont pas acceptés en Norvège. Nous vous conseillons de retirer de l'argent à un distributeur automatique (ATM) à votre arrivée à l'aéroport, et de faire ensuite de la petite monnaie dans un commerce. Si vous souhaitez tout de même acheter de la monnaie locale en changeant des euros sur place, vous trouverez un bureau de change à l'aéroport (nous n'avons pas le temps de nous y arrêter lors des arrivées du week-end), ou à l'office du tourisme (mais à un taux désavantageux) et dans les banques (fermées le week-end).

Géographie

Le Royaume de Norvège occupe une situation géographique exceptionnelle par sa position septentrionale en Europe, dans l'ouest de la péninsule scandinave. Le territoire s'étend en direction du nord plus loin qu'aucun autre pays européen, jusqu'à environ 2 100 km du Pôle. Très allongé, le pays s'étend du Nord au Sud sur près de 1 800 km. Nation pauvre lorsque l'union avec la Suède fut dissoute en 1905, la Norvège est aujourd'hui l'un des États les plus riches du globe.

En raison de conditions climatiques particulièrement favorables malgré la latitude, le littoral, très étendu et découpé, est toujours libre de glace, ce qui facilite la circulation maritime. En dépit des distances, le territoire norvégien, auquel il faut ajouter l'archipel du Svalbard et l'île Jan Mayen, ne couvre que 324 220 km².

Us et coutumes

Considéré comme le pays le plus développé au monde, la société norvégienne brille par son mode de fonctionnement. Ainsi, le civisme en Norvège est une règle fondamentale à laquelle aucun citoyen ne déroge.

Les Norvégiens accordent aussi une grande importance à la parité homme/femme dans l'organisation du pays.

Boire un verre en Norvège ? Les Norvégiens sont plutôt partisans du « tout ou rien ». Ainsi, soit on ne boit pas du tout, soit on boit jusqu'au bout de la nuit !

Les Norvégiens sont nombreux à posséder des hytte, de petits chalets en bois bien souvent situés en pleine nature servant de résidences secondaires, qu'ils prennent plaisir à regagner en week-end ou pendant les vacances.

Propreté scandinave oblige, il est d'usage d'enlever ses chaussures en entrant dans une maison.

Les pourboires ne sont pas compris dans les restaurants ou dans les bars, les serveurs étant payés à l'heure de travail, il est de coutume de leur laisser un montant allant de 5 à 10 % du montant de votre facture.

QUAND PARTIR

Saisons, climat, festivités

Printemps



Le printemps en Norvège est une saison pleine de vie où la nature émerge peu à peu pour offrir un spectacle enchanteur au voyageur. L'eau de fonte des glaciers vient lentement rejoindre les impressionnantes cascades et seules les montagnes gardent avec elles leur manteau de neige de l'hiver passé. Le printemps en Norvège c'est

aussi la période des raids en ski pulkas ou en raquettes. Les journées s'allongent et les aurores boréales viennent illuminer les nuits.

Activités



Eté



L'été en Norvège il peut faire très beau, même chaud ! Une température de 25° n'est pas rare. Cependant il ne faut pas perdre de vue qu'en Norvège la météo est très changeante. Aussi, la pluie et des températures plus fraîches s'invitent régulièrement. Les Norvégiens vous diront « Il n'y a pas de mauvais temps, juste de mauvais

vêtements ». Une fois équipé en conséquence, la Norvège s'offre à vous. Au détour d'une randonnée à pied ou en kayak, c'est aussi l'occasion de profiter des doux embruns marins et de s'adonner à une baignade rafraîchissante ou à une partie de pêche mémorable.

Activités



Automne



L'air vif et frais de l'automne est une invitation à randonner et prendre de la hauteur pour observer les teintes jaunes, oranges et rouges que revêtent les paysages norvégiens à cette période de l'année. Les jours se raccourcissent peu à peu et confèrent une toute autre dimension aux lieux. C'est le moment de partir à la chasse

aux premières aurores boréales ou en safari baleine dans la région de Tromsø.

Activités



Hiver



Les longues et sombres nuits d'hiver sont l'occasion rêvée pour espérer entrevoir des aurores boréales dans le ciel. La neige qui recouvre une grande partie du pays est idéale pour s'adonner à de nombreuses activités de pleine nature. Que ce soit dans les îles Lofoten ou dans la région de Tromsø, c'est en raquette ou ski aux pieds que vous



pourrez le mieux apprécier ces secteurs.

Activités





Climat & ensoleillement

Fredvang

	JANV.	FÉVR.	MARS	AVR.	MAI	JUIN	JUIL.	AOÛT	SEPT.	OCT.	NOV.	DÉC.
 Durée du jour	03h00	07h40	11h30	15h50	20h30	24h00	24h00	17h30	13h20	09h30	05h00	00h00
 Températures moyennes	-10° / 7°	-13° / 4°	-13° / 5°	-10° / 11°	-1° / 12°	2° / 15°	7° / 25°	5° / 20°	5° / 13°	-3° / 12°	-7° / 10°	-12° / 8°

Bergen






	JANV.	FÉVR.	MARS	AVR.	MAI	JUIN	JUIL.	AOÛT	SEPT.	OCT.	NOV.	DÉC.
 Durée du jour	06h40	09h15	11h50	14h40	17h20	19h00	18h10	15h30	13h00	10h00	07h25	05h50
 Températures moyennes	-5° / 8°	-9° / 6°	-10° / 8°	-5° / 15°	5° / 20°	8° / 20°	9° / 25°	7° / 20°	4° / 15°	3° / 12°	-3° / 11°	-5° / 10°

Quand partir pour

	JANV.	FÉVR.	MARS	AVR.	MAI	JUIN	JUIL.	AOÛT	SEPT.	OCT.	NOV.	DÉC.
Kayak de mer						✓	✓	✓				
Randonnée						✓	✓	✓				
Trek						✓	✓	✓				
Aigle de mer						✓	✓	✓	✓			
Baleines						✓	✓	✓	✓			
Raquettes à neige		✓	✓	✓								
Ski nordique		✓	✓	✓								
Aurores Boréales	✓	✓	✓	✓					✓	✓	✓	✓

JOURS FÉRIÉS

et festivités

-  **Avril : Pâques**
en Norvège la semaine de Pâques est très attendue, avec ses 3 jours fériés, les Norvégiens en profitent pour partir quelques jours à la montagne, un peu de ski de fond, de bons polars, quelques oranges. Calme et silence.
-  **Mai : Russefeiring**
chaque année en Norvège, environ 42 000 jeunes sortent diplômés du secondaire. Au début du mois de mai, le Russefeiring en Norvège, signifiant "célébration de remise des diplômes", est une manière bien éloignée de la nôtre de terminer son cursus au lycée.
-  **17 Mai : Fête nationale**
les Norvégiens fêtent le jour de la signature de la constitution de 1814. La célébration de cette fête nationale se traduit par une Norvège en ébullition, enfants et adultes défilent en costume traditionnel, agitant leurs drapeaux au rythme de fanfares qu
-  **23 Juin : fête de la saint Jean**
Pour fêter les longues journées d'été, partout dans le pays les Norvégiens se rassemblent autour de grands feux dans une ambiance conviviale.
-  **Décembre : Les festivités de Noël**
Sous la neige et les longues nuits d'hiver, en Norvège, les festivités de Noël battent leur plein. La magie de cette période de Noël s'étale sur plusieurs semaines.

NOTRE CAMP DE BASE

en Norvège



Fredvang

📍 [68.083229, 13.166870](#)

Situé sur les îles Lofoten depuis 2008, notre camp de base nous permet d'assurer sur place une logistique optimale et un contact direct avec nos voyageurs. Cette proximité et ce goût du terrain nous permettent d'explorer sans cesse le pays pour découvrir de nouveaux lieux et de vous proposer une expérience toujours plus riche. Animées par cette passion des activités de plein air, cet amour des destinations nordiques et ce respect constant de l'environnement dans lequel nous évoluons, nos équipes sur place sont constituées de véritables spécialistes prêts à partager avec vous tous leurs secrets pour un voyage inoubliable en Norvège.