



SPITZBERG

## Texas Bar



Rando Kayak



À partir de 5 995 €



Durée 23 jours



Prochain départ  
06/07/2023



Niveau Engagé



### Descriptif :

Voyage d'exception de trois semaines tout au Nord du Spitzberg. Une expédition au parcours varié, au coeur d'un relief à chaque fois renouvelé et où la fréquentation humaine reste épisodique. Le contact avec la nature est intense dans ce haut lieu de vie de l'ours polaire et du morse. À ce jour, c'est le voyage le plus engagé et le plus septentrional que nous proposons. Il permet à celles et ceux qui sont capables de laisser tomber repères et habitudes, de vivre une aventure arctique intense. Une navigation au Svalbard, entre Smeerenburgfjorden et Liefdefjorden, plus communément appelée « Texas Bar ».



## Les points forts :

- Un séjour d'exception en itinérance et totale autonomie
- La rencontre avec les ours polaires et la faune sauvage
- Le voyage le plus engagé et le plus septentrional de 66° Nord

€ Dates & prix

## Budget :

Du	Au	Prix TTC par pers.	Départ confirmé
06/07/2023	28/07/2023	5 995 €	Départ initié

### Le prix comprend :

- Les vols Paris / Longyearbyen / Paris
- Les taxes aériennes et de sécurité
- Les déplacements selon le programme
- L'hébergement et la pension complète durant le séjour, sauf le dernier repas à Longyearbyen et pendant les vols internationaux
- L'encadrement par un guide accompagnateur francophone et anglophone selon la composition du groupe.
- Le prêt d'une partie du matériel : sac de couchage, vêtements techniques (salopette en fourrure polaire, combinaison gore-tex étanche, cagoule néoprène, gants, grosses chaussettes, ...)

### Le prix ne comprend pas :

- Les frais d'inscription (à partir de 12 ans) : 18 € par personne
- La compensation carbone pour votre voyage au Spitzberg: 8€ par personne
- Les éventuels suppléments aériens: Les prix indiqués sont établis en fonction, notamment, de certaines classes de réservation sur les compagnies aériennes qui desservent cette destination. Il se peut que cette classe désignée ne soit plus disponible au moment de la réservation, auquel cas nous pouvons être amenés à modifier le prix du voyage moyennant un supplément.

### A payer sur place :

- La dernière nuit à Longyearbyen pour ceux qui souhaitent se reposer quelques heures avant de prendre l'avion (vol de nuit en général)
- Le dernier repas au restaurant à Longyearbyen (~45 euros / repas)
- Les boissons
- Les activités non mentionnées au programme
- Les dépenses personnelles

### Options :

#### **Option Nuit supplémentaire à Longyearbyen**

Nuit supplémentaire en Guesthouse, chambres twin, sanitaires partagés. Petit déjeuner inclus. 170€ / nuit [85€/personne]

### Assurances au choix

- Assurance assistance rapatriement : 2,5 % du voyage par personne
- Assurance multirisque : 4,1 % du voyage par personne
- Assurance premium (valable pour tout voyage dont le montant dépasse 8000€/pers.) : 5 % du voyage par personne

 Jour par jour

## Jour par jour :

### JOUR 1

#### Vol Paris - Longyearbyen

Accueil à l'aéroport de Longyearbyen et transfert jusqu'à votre hébergement.

 Hébergement : [Guesthouse](#)

NB : le dîner est libre.

---

## JOUR 2

### 📍 Longyearbyen

Distribution du matériel, explication sur l'ensemble du voyage puis départ en bateau. Après la sortie d'Isfjord, direction plein Nord à destination des côtes du nord ouest de l'archipel (8 heures environ).



Hébergement : **A bord du bateau**

---

## JOUR 3

### 📍 Navigation en direction du Nord de l'archipel du Svalbard

Nous longeons la côte ouest pour atteindre le nord de l'archipel. Le bateau nous déposera au cours de la nuit sur une plage en fonction des conditions météorologiques.



Hébergement : **Tente**

---

## JOURS 4 À 20

### 📍 17 jours d'une grande aventure au nord du Nord

Top départ d'une formidable expédition à travers les glaces du Spitzberg. Nous partirons probablement du fjord de Smeerenburg au nord-ouest de l'île, juste en face de l'île d'Amsterdam. C'est l'un des endroits les plus spectaculaires de l'archipel ; c'est d'ailleurs en découvrant ces reliefs alpins formés de sommets pointus que Barents a donné le nom de Spitzberg à ce territoire.

Les glaciers blancs et bleus tombent brutalement dans la mer et les milliers d'îles abritent une abondante faune. Rochers noirs sortant des flots (dernières roches avant le pôle Nord), imposants icebergs qui dérivent sur une mer battue par les vents... tous ces éléments plongent ce lieu dans une atmosphère de profond isolement.

Le relief devient peu à peu moins abrupt et ce sont des plateaux et falaises abritant des milliers d'oiseaux qui s'offrent à nos yeux. Sur les plages, il n'est pas rare de croiser des phoques ou un morse.

Puis les grandes terres ocres et rouges annoncent la terre plate des rennes. Nous sommes ici au royaume de l'ours blanc et nous avons toutes les chances d'en croiser chaque jour. Sur ces territoires sans relief, il est facile de les observer.

Nous rentrons ensuite dans le fjord de Wood puis celui de Leift où nous retrouvons de nouveau des reliefs tourmentés et alpins. C'est là que se trouve la cabane de Texas Bar, en face de l'immense glacier du Monaco qui a donné son nom à cette magnifique expédition.

Le front du Glacier long de 5 km véhicule des tonnes d'icebergs qui s'éparpillent dans la baie. C'est dans ce lieu magique qu'en 2006 nous avons bénéficié de la compagnie d'une femelle ours avec ses deux oursons, qui avaient élu domicile à proximité de notre camp pendant trois jours.

Nous finissons notre progressions pour atteindre les sources chaudes secrètes de Woodfjorden.

🏠 Hébergement : [Tente](#)

---

## JOUR 21

### 📍 Retour à Longyearbyen.

Après 3 semaines à l'écart de la civilisation, le bateau nous récupère dans le secteur de Texas Bar.

Nous longeons la côte ouest du Spitzberg (environ 10 heures de navigation) jusqu'à Longyearbyen ou nous profiterons d'une douche chaude et d'un vrai lit.

🏠 Hébergement : [Guesthouse](#)

---

JOUR 22

### 📍 Journée libre à Longyearbyen

Journée libre pour profiter des derniers achats avant le départ, visiter le musée de Longyearbyen, etc. Départ pour l'aéroport dans la nuit.

NB : le dîner est libre.

---

JOUR 23

### 📍 Départ pour la France

Vol Longyearbyen - Paris.

L'itinéraire est donné à titre indicatif, il dépend des conditions météorologiques et se décide au jour le jour. Tous les descriptifs sont donc indicatifs et non contractuels.

---

**Cet itinéraire est fourni à titre indicatif : suivant les conditions météorologiques et opérationnelles, votre guide accompagnateur peut en effet modifier cet itinéraire, pour votre sécurité et celle du groupe.**

Lire le [retour d'expédition](#) rédigé par notre guide spécialiste du Spitzberg Yannick Long sur notre blog.

66° Nord est membre du groupe Altaï, réseau d'agences locales nature et aventure implanté dans 30 pays. Afin de vous offrir un plus grand nombre de départs garantis, ce voyage est proposé par une autre entreprise du groupe Altaï : Kandoo, agence anglaise spécialisée dans les ascensions et les expéditions à travers le monde. Dans ce cas, le groupe sera international et guidé en français et en anglais.



Options

**Les excursions facultatives :**

---

## Nuit supplémentaire à Longyearbyen

Nuit supplémentaire en Guesthouse, chambres twin, sanitaire partagé.

Petit déjeuner inclus.

170€ / nuit (85€/personne)

[+](#) En savoir +

## Détail du voyage

### Nombre de participants

De 6 à 10 participants

---

### Niveau

Soutenu à très soutenu

Cette expédition unique, en autonomie totale, ne présente pas de difficultés techniques particulières, mais réclame un engagement psychologique et physique important de la part des participants en raison de l'isolement absolu, de la précarité du confort et des sautes d'humeur de la météo.

---

### Encadrement

66°Nord est membre du groupe Altaï, réseau d'agences locales nature et aventure implanté dans 30 pays.

Installée à Longyearbyen depuis de nombreuses années, notre agence vous garantit une expérience de voyage actif réussie, grâce à nos guides et à nos infrastructures logistiques. Pendant votre voyage, vous êtes accompagné par nos guides d'expédition 66° Nord, mobilisés à 100% pour vous faire découvrir des endroits insolites en pleine nature.

Laissez-vous guider...

Votre guide seul fait autorité durant la totalité de votre séjour, et lui seul, de par ses connaissances du terrain, est habilité à prendre des décisions.

Sécurité :

Nos séjours se déroulent en milieu polaire et dans des régions isolées pouvant parfois se révéler hostiles.

Sur place, votre guide vous expliquera les règles de sécurité qu'il faut appliquer tant au niveau de la progression qu'au niveau du campement et beaucoup de petits détails quotidiens concernant le froid et le confort.

Votre guide sera équipé d'un pistolet d'alarme et d'une carabine pour repousser une éventuelle visite d'ours. Chaque soir, nous assurerons un tour de veille pour surveiller le camp, moment privilégié pour savourer seul le calme de l'immensité arctique.

La balise Sarsat, emportée avec nous, permet d'alerter les secours en cas d'extrême urgence. Elle envoie un signal de détresse détecté par des satellites qui passent en moyenne toutes les demi-heures au niveau du Svalbard et qui localisent l'appel de détresse à 100 mètres près.

---

## Alimentation

Nous essayons de vous proposer une nourriture équilibrée et en même temps adaptée aux conditions rencontrées au Spitzberg. Sachez qu'il est naturellement difficile, sinon impossible, de trouver des légumes ou des fruits frais dans le Grand Nord.

Le petit déjeuner : Müesli avec café, chocolat ou thé. Pas de croissant malheureusement !

Le midi : Pique-nique : Barres de céréales chocolatées, fruits secs ou en-cas salés, charcuterie, fromage...

Le soir : Soupe chaude, plat chaud et dessert ...

---

## Hébergement

Bivouac sous tente 2 personnes tentes légères et adaptées aux conditions du Svalbard. Nous nous réunissons chaque soir sous une tente mess pour prendre nos repas, l'occasion de partager un moment de convivialité autour de la chaleur qui émane du réchaud.

A Longyearbyen, nous dormons généralement à la guesthouse 102 (<https://www.gjestehuset102.no/>) en chambre twins et plus rarement en chambre de 4.

Sur le terrain nous utilisons des tentes Simond Alpinism 3 places (pour 2 personnes).

---

## Déplacement

Au Spitzberg, déplacements en kayak de mer et randonnées.

Nous utilisons des kayaks en fibre, qui ont été spécialement conçus pour le milieu arctique. Ils ne demandent pas de technicité et peuvent naviguer par toutes mers, grâce à leur stabilité et à leur faible prise au vent. En cas de chavirage (peu vraisemblable), ils sont conçus pour que vous puissiez remonter à bord même en pleine mer.

Nous utilisons des kayaks biplaces car ces derniers sont plus stables et ont une plus grande capacité de chargement.

Les déposes sur les camps se font en bateau fermés types Targa.

Vol international:

Nous utilisons soit la compagnie régulière SAS, soit la compagnie Norwegian, via Oslo.

Eau, thé, café offerts à bord des vols SAS. Toute autre consommation (boissons ou repas) payante à bord.

Vols SAS : 1 bagage en soute de 23kg et 1 bagage en cabine de 8kg (dimensions 50x40x23cm) sont autorisés par personne.

Vols Norwegian : 1 bagage en soute 20kg est prévu et 1 bagage en cabine de 10kg (dimensions 50x40x23cm) est autorisé par personne.

---

## Budget & change

À Longyearbyen, communauté norvégienne, la monnaie est la couronne norvégienne; 1 EUR = 8,7 NOK (juin 2015). Il est conseillé de prendre 500 à 2 000 NOK d'argent de poche, sachant que les Cartes de Crédit sont acceptées dans pratiquement tous les magasins...

Vous avez un distributeur de billet à l'aéroport d'Oslo mais aussi à la poste de Longyearbyen.

Voir le site du taux de change : <http://www.xe.com/ucc/fr/>

---



## Pourboires

Nous vous recommandons un montant entre 35 et 45 € par participant. Toutefois, il est important de considérer que le pourboire, demeurant facultatif (n'étant pas une partie du salaire), doit être accordé en fonction de votre niveau de satisfaction du travail et des petites attentions de l'équipe locale.

---

## Équipement



## Matériel fourni sur place

Nous mettrons à votre disposition des équipements de grande qualité et d'une légèreté impressionnante, pour que vous passiez un séjour agréable sans souffrir d'inconfort. Tentes, sacs de couchage, matelas Thermo-Rest, vêtements techniques, matériel de camping, kayak biplace avec tout son équipement, combinaisons Gore-Tex étanches.

### Matériel pour le groupe

#### Camping

- 1 tente mess type "Tepee" 8-10 places ou 13 places suivant les groupes
- vaches à eau "Ortlieb"
- 1 réchaud
- cuisine tempête" + matériel cuisine

#### Sécurité

- 1 balise Sarsat miniature
- 1 radio V.H.F.
- 1 carabine gros calibre
- 1 pistolet d'alarme
- 1 stylo lance fusée d'alarme/pers.

#### Divers

- Fiche sur les animaux du Spitzberg
- 1 trousse de pharmacie
- livres sur animaux et plantes

### Matériel par personne

#### Camping

- 1 tente 2 places
- 1 matelas autogonflant
- 1 bouteille Thermos aluminium/2 pers
- 1 sac de couchage synthétique -6°C

#### Matériel de Kayak

- 1 combinaison sèche Gore tex avec chausson intégré
- 1 paire de manchons de kayak
- 1 jupe de kayak
- 1 gilet de sauvetage deux poches
- 1 cagoule en néoprène

Pour conditionner vos affaires avant de partir en expédition nous fournissons :

- 1 sac étanche pour vos affaires personnelles (dimension 75 cm de long sur 70 cm de circ. cap. 22 litres)
- 1 sac étanche pour le sac de couchage que nous fournissons.

#### Vêtements

- 1 salopette en fourrure polaire Helly Hansen pour le kayak et à terre



## Vêtements à prévoir

Quelques principes de lutte contre le froid :

Notre pire ennemie : L'humidité !

Paradoxalement à sa situation géographique, le problème en arctique, c'est la chaleur excessive... même en hiver. Durant un effort physique notre organisme produit de la chaleur et de l'humidité et celle-ci est la plus difficile à combattre.

Les 3 couches

Pour l'habillement, la méthode multicouche est la meilleure. Il s'agit de porter plusieurs couches de vêtements dont les plus rapprochées du corps laissent facilement échapper la sueur. Les autres couches conservent la chaleur ou préservent le corps des conditions extérieures. Donc il faut porter des sous-vêtements qui absorberont cette humidité et changer ceux-ci en fin de journée, même si les vêtements vous semblent secs.

.La couche de base [ a même la peau ]

Doit permettre la circulation de la transpiration du corps vers l'extérieur et permettre de rester au sec ; il s'agit habituellement d'un sous-vêtement. Les fibres synthétiques assurent les meilleurs résultats. Cependant les Norvégiens utilisent la laine (en particulier les sous-vêtements ullfrottés distribués en France par Pronor.... )

.La couche intermédiaire

Emprisonne notre chaleur. Durant longtemps, la laine fut abondamment l'isolant de base. Aujourd'hui la polaire (fibre synthétique de polyester) est très efficace. L'eau ne la pénètre presque pas et elle sèche rapidement.

.La couche extérieure

Sa fonction est de protéger de l'eau, de la neige et surtout du vent. Sa construction doit être solide. Il devra être ample et descendre le plus bas possible. Il doit être à la fois respirant et imperméable au vent avec si possible des options techniques d'ouverture pour une meilleure ventilation.

Règles de base

1. Des vêtements amples

Choisir des vêtements où l'on se sent à l'aise et ne pas les porter ajustés étroitement.

2. Des vêtements isothermes ou imperméables

Choisir les bons matériaux, pour les bonnes couches.

3. Les extrémités

Une grande part de la chaleur se perd par la tête. Comme pour le reste du corps les 3 couches s'appliquent aux extrémités : la tête, les mains et les pieds.

4. S'habiller et se déshabiller

Il faut savoir mettre et enlever les différentes couches de vêtements selon la situation.

5. Eviter l'humidité

Il faut bouger pour « créer » de la chaleur, mais sans transpirer...

Liste d'équipement à prévoir :

Pour LONGYEARBYEN

- 1 maillot de bain (pour la piscine ou le sauna, en option)
- Vêtements de voyage (qui restent sur place pendant la partie kayak)
- Petite serviette de toilette pour les nuits en appartement à Longyearbyen

Pour le RAID

- 1 Veste coupe vent légère - Genre Gore-Tex ou équivalent
  - 1 Pantalon coupe vent respirant - Genre Gore-Tex ou équivalent
  - 1 Bonnet chaud - polaire ou laine
  - 1 Pull ou veste polaire épaisse - laine ou polaire
  - 1 polaire légère ( en option)
  - 2 à 3 T-shirts fins - Polypropylène, polaire ou laine
  - 1 Caleçon long - Polypropylène, polaire ou laine
  - 1 Collant de jooging ou de ski de fond (en option)
  - 1 paire de chaussettes fines - Polypropylène ou laine
  - 3 à 4 paires de chaussettes épaisses - Laine Polypropylène
  - 1 paire de chaussures de montagne (à emporter en kayak selon les séjours)
  - 1 paire de chaussures légères/baskets (pour le camp, en option)
  - 1 paire de chaussures ouvertes types "Crocs" ou sandales ouvertes (2 à 3 pointures de plus que votre pointure réelle pour marcher avec la combinaison)
  - 1 paire de bottes en caoutchouc (hautes)avec semelle crantée pour traverser les zones humides
  - Sous vêtements personnels
  - 1 paire de gants ou mitaines polaire - Polypropylène ou polaire
  - Gants néoprène pour le kayak (en option car manchons fournis)
  - 1 Casquette (à grande visière) et lunettes de soleil (type glacier)
  - 1 Petit couteau
  - 1 petite trousse de toilette - le minimum !
  - Lingettes
  - Crème solaire &lait hydratant
  - Papier toilette
  - Bâtonnet pour les lèvres
  - Bag Balm réputé en arctique canadien
  - 1 drap de soie (obligatoire)
  - 1 oreiller gonflable(en option)
  - 1 duvet en plume petite taille (en option, sinon fourni)
  - 1 Appareil photos & jumelles (en option)
  - Une gourde 1 L, isotherme si possible(en option)
  - Des comprimés purificateurs d'eau type "micropur" (en option)
  - Piles de rechanges
  - Livre (éventuellement)
  - Médicaments personnels (Dont 3 ou 4 compeeds)
-



## Bagages

20 kg maximum en soute.

Nous vous recommandons de placer tout votre matériel et équipement dans un grand sac de voyage et de prendre un sac à dos souple de 20 litres maximum pour les randonnées à la journée.

Vous pourrez laisser vos affaires de ville à Longyearbyen.

---

## Formalités & santé

### Passeport

Passeport en cours de validité.

Le Svalbard est une zone détaxée. Vous êtes en principe, soumis au passage en douane (alcool et tabac) en rentrant sur le continent.

Si vous voyagez avec vos enfants sachez que, dorénavant, les mineurs, quel que soit leur âge, doivent eux aussi avoir une carte d'identité individuelle ou un passeport individuel.

ATTENTION, à partir du 15 janvier 2017, un enfant qui voyage à l'étranger sans être accompagné de l'un de ses parents doit présenter les 3 documents suivants :

- Pièce d'identité valide du mineur : carte d'identité ou passeport + visa éventuel en fonction des exigences du pays de destination (à vérifier en consultant les fiches pays du site [diplomatie.gouv.fr](http://diplomatie.gouv.fr))
- Photocopie du titre d'identité valide du parent signataire : carte d'identité ou passeport
- Formulaire d'autorisation de sortie du territoire signé par l'un des parents titulaire de l'autorité parentale.

Pour tout complément d'informations: <https://www.service-public.fr/particuliers/vosdroits/F1359>

---

### Visa

Non

---

### Carte d'identité

Non

---

### Vaccins

Pas de vaccin obligatoire.

---

## Recommandations sanitaires

Depuis la pandémie, la plupart des pays n'accueillent que des personnes vaccinées contre la COVID à 100% (2 doses) avec pass sanitaire valide. Pensez à vous informer régulièrement sur les conditions sanitaires, et gardez en tête qu'elles sont évolutives.

Avant votre départ, pensez à vous procurer la Carte Européenne d'Assurance Maladie (CEAM) : elle vous permet de bénéficier de la prise en charge des soins médicaux nécessaires au cours de votre séjour

---

## Spécificités

Le voyage que vous avez choisi peut vous exposer à des températures froides et dans des zones géographiquement éloignées de centre de soins médicaux. Nous vous proposons donc une liste de pathologies qui, bien que ne contre-indiquant pas formellement la réalisation de ce voyage, devraient vous encourager à consulter votre médecin traitant pour lui faire part de ce projet.

- Pathologies cardiovasculaires : maladie des coronaires (antécédent d'infarctus, de pontage, de stent, de spasme des coronaires ou angor de Prinzmetal) ; hypertension artérielle sévère non contrôlée par les traitements ; insuffisance cardiaque
- Pathologies respiratoires : bronchite chronique (BPCO), asthme (sous traitement au long cours, ou avec survenue de crises récentes)
- Pathologies neurologiques : épilepsie non contrôlée par le traitement (survenue de crises récentes)
- Pathologies endocrinologiques : diabète insulino-requérant déséquilibré.

De manière générale, toute pathologie chronique évolutive et non stabilisée est à prendre en charge avant d'entreprendre un voyage. Emportez vos traitements habituels ainsi qu'une ordonnance écrite en DCI (nom international des médicaments).

Cette liste est non exhaustive et nous vous conseillons de consulter votre médecin traitant pour faire une évaluation de votre état de santé et bénéficier de recommandations sanitaires. Il est également conseillé de mettre à jour les vaccinations habituelles et de commander gratuitement la carte européenne d'assurance maladie (<https://www.ameli.fr/assure/adresses-et-contacts/lobtention-dun-document/commander-une-carte-europeenne-dassurance-maladie-ceam>).

---

# “ *Velkommen til Spitzbergen* ”

Si sommeille en vous l'âme d'un aventurier polaire, passez du rêve à la réalité : le Spitzberg est votre prochaine exploration ! L'archipel du Svalbard se compose de sept îles situées à mi-chemin entre le Cap Nord en Norvège et le Pôle Nord. Nous opérons nos voyages sur l'île principale de cet archipel: Le Spitzberg. Aventuriers du bout du monde, bienvenue ! Depuis des siècles le Svalbard attire des chasseurs, des trappeurs, des voyageurs, des explorateurs, et des aventuriers qui arpentent cette nature isolée, brute, modelée et ciselée par les glaces. Une histoire riche, un monde minéral fascinant, une flore et une faune diversifiée : le Svalbard apparaît comme le dernier endroit sauvage facilement accessible de l'Arctique.

Précurseurs au Spitzberg, 66°Nord est implanté sur place depuis plus de 15 ans. Notre expertise terrain nous permet d'obtenir des autorisations auprès du gouverneur pour vous faire explorer le parc national et monter nos camps à proximité directe du front des glaciers.

Nous vous proposons des voyages actifs parfaitement adaptés à cette nature sauvage :

- des voyages en kayak de mer,
- des treks et randonnées,
- des raids à ski ou en raquette.

Nous fournissons la grande majorité de l'équipement spécifique à l'univers arctique (matériel de kayak, de ski, de bivouac ...). Les guides 66°Nord, piliers de nos voyages, vous ouvrent les portes de cet univers polaire en toute sécurité et vous transmettent leurs connaissances.



DÉCOUVREZ

# Le Spitzberg

## Quelques chiffres

---



Superficie :

**61 022 km<sup>2</sup>**



Population :

**2 400 habitants**



Décalage horaire :

**0h00 à -1h00**

Même heure qu'en France en hiver

Au Spitzberg l'été, le jour est constant. De ce fait, on peut aussi bien faire une randonnée « la nuit » et dormir « le jour ».

## Infos pratiques

---



Langue :

**Norvégien**

Le norvégien n'est pas une langue évidente au premier abord, mais montrez-vous impliqués, et vos interlocuteurs se montreront patients.



Electricité :

**230 V**

Prises de type F identiques aux prises françaises.

Attention, lors de votre voyage au Spitzberg, il faudra avoir une utilisation économique de vos appareils électriques. Une fois que vous aurez quitté Longyearbyen vous n'aurez plus accès à l'électricité.

Photographes : prévoyez des batteries supplémentaires !



Monnaie & change :

**Couronne norvégienne**

À Longyearbyen, communauté norvégienne, la monnaie est la couronne norvégienne.

Les cartes de crédit internationales sont acceptées dans la quasi-totalité des commerces à Longyearbyen.

Ces paiements peuvent éventuellement être soumis à des frais, selon votre banque. Nous vous conseillons de retirer de l'argent à un distributeur automatique (ATM) à l'aéroport d'Oslo lors de votre escale ou à la poste de Longyearbyen, et de faire ensuite de la petite monnaie dans un commerce.



## Géographie

---

Désertique, mais fécond.

On peut décrire cet ensemble d'îles situées entre 74° et 81° de latitude Nord, qui s'étend bien au-delà du pôle magnétique comme un désert arctique.

Royaume des glaces, le Spitzberg vous emporte dans un monde "hautement polaire", les deux tiers des terres sont constamment recouverts par les glaces. Le Svalbard dresse ses pics rocheux hauts de 1 700 mètres dans un décor hivernal où il fait nuit pendant 2 mois et demi consécutifs et à l'inverse jour permanent en été.

Vous rêvez de découvrir cet environnement unique et absolu ? Le climat arctique rend la nature aussi surprenante que fragile. Particulièrement vulnérable aux influences externes, le moindre impact humain peut avoir des conséquences catastrophiques. C'est pourquoi il est important, et les autorités l'exigent, que tous ceux qui séjournent au Spitzberg respectent les lieux en s'informant des règles sur l'archipel et les appliquent. Sur tout le territoire, la présence humaine doit se faire discrète en ne laissant aucune trace après son passage et en restant à distance des lieux de nidifications...

## Us et coutumes

---

Il est difficile de parler « d'us et coutumes » concernant le Svalbard. Contrairement aux autres régions polaires, il n'existe pas de population indigène au Spitzberg, car aucun peuple, Inuit ou Sibérien, ne s'y est implanté durablement.

Cependant, il y a quelques particularités qui valent d'être mentionnées :

- On enlève ces chaussures avant d'entrer dans un bâtiment, même à l'hôpital !
- Souvent nommé « royaume de l'ours blanc » la présence de l'ours polaire rythme le quotidien. Le port d'arme est ainsi obligatoire sur le territoire, en dehors des limites de la ville de Longyearbyen. Ce port d'arme s'accompagne de nombreuses règles de sécurité à respecter pour que les rencontres avec les ours, s'il y en a, se passent de manière à ne pas les déranger.
- Il existe un règlement très spécifique concernant la protection de l'environnement et les déplacements dans l'archipel.
- A partir d'avril, le jour est constant. De ce fait, lors de nos expéditions, on peut aussi bien faire une randonnée « la nuit » et dormir « le jour ». Une superbe flexibilité pour s'adapter aux conditions climatiques !
- L'eau chaude et l'électricité de la ville sont fournies grâce à l'exploitation du charbon dans la dernière mine en activité.
- 1/4 de la population de la ville est étudiante.
- La ville de Longyearbyen est le dernier "camp de base" avant de rejoindre la Base de Barnéo et le pôle Nord.

QUAND PARTIR

# Saisons, climat, festivités

## Printemps



Nos voyages « printemps » au Svalbard se déroulent de fin février à début mai. A cette période, l'île est recouverte de neige et de glace, la banquise est formée.

Les variations de températures sont très élevées, pouvant passer du jour au lendemain de  $-2^{\circ}$  à  $-30^{\circ}\text{C}$ . Les journées rallongent pour atteindre le jour permanent à partir du 2

avril et le soleil de minuit à partir du 19 avril jusqu'au 22 août. La température est en moyenne de  $-6^{\circ}\text{C}$  à  $-13^{\circ}\text{C}$  en avril et de  $-1^{\circ}\text{C}$  à  $-4^{\circ}\text{C}$  au mois de mai, avec des variations pouvant aller de  $-30^{\circ}\text{C}$  à des températures positives. Les écarts de températures sont plus nets au printemps et le vent est généralement plus violent.

### Activités

---



## Eté



L'été est frais. De juin à août, la température moyenne est d'environ  $6$  à  $8^{\circ}\text{C}$  avec des variations qui peuvent aller de  $1$  à  $14^{\circ}\text{C}$  dans la journée.

Le jour continu couplé à un plafond nuageux régulier et assez stable maintiennent des températures plutôt stables.

Le jour est permanent jusqu'au 22 Août. La pluviosité

annuelle moyenne à Longyearbyen est faible mais tend à augmenter avec le réchauffement climatique.

En été, le vent est modéré et généralement très local. Tel cap peut être très exposé aux vents tandis qu'une baie plus loin est généralement calme. La direction des vents varie avec la direction des fjords. Le climat étant très changeant, le beau temps ne persiste pas plus de deux jours, de même que le mauvais temps. Il peut y avoir du brouillard en été.

### Activités

---



## Automne



C'est déjà l'hiver, rendez-vous au printemps ! En septembre, les jours raccourcissent d'une demi-heure par jour. Il se couchera définitivement le 21 octobre avant le long hiver.

Cet hiver est appelé "nuit polaire". Les rennes du Svalbard et les renards polaires quittent leur manteau de fourrure

brun estival pour prendre celui de l'hiver, d'un blanc immaculé comme la neige.

### Activités



## Hiver



Au Svalbard, l'hiver est long. Du 14 novembre au 29 janvier la nuit polaire est maître des lieux. Les aurores boréales sont au rendez-vous quand le ciel est dégagé.

Il n'y a plus une seule minute de luminosité, la nuit est maintenant permanente.

### Activités



# Climat & ensoleillement

## Longyearbyen




	JANV.	FÉVR.	MARS	AVR.	MAI	JUIN	JUIL.	AOÛT	SEPT.	OCT.	NOV.	DÉC.
Durée du jour	00h00	05h00	07h00	24h00	24h00	24h00	24h00	22h00	13h00	05h00	00h00	00h00
Températures moyennes	-19° / 0°	-17° / 0°	-19° / 0°	-17° / 2°	-4° / 5°	0° / 10°	4° / 11°	2° / 10°	3° / -6°	3° / -6°	2° / -7°	-19° / 0°

# Quand partir pour

	JANV.	FÉVR.	MARS	AVR.	MAI	JUIN	JUIL.	AOÛT	SEPT.	OCT.	NOV.	DÉC.
Kayak de mer						✓	✓	✓				
Trek & rando						✓	✓	✓				
Soleil de minuit						✓	✓					
Croisière voilier							✓	✓				
Raquettes à neige			✓	✓								
Ski nordique			✓	✓								
Ours polaire			✓	✓		✓	✓	✓				

## JOURS FÉRIÉS

# et festivités

-  **Mars : Solfestuka**  
[sol : soleil, festuka : à vous de deviner !] Aux alentours du 8 mars, une semaine entière de jeux, concerts, expositions et activités de plein air est organisée pour célébrer le retour du soleil après la longue nuit polaire.
-  **Juin : Le marathon du Spitzberg**  
Une course à 78° Nord ? Chaque année, début Juin a lieu la course la plus nordique au monde !
-  **Avril/Mai : Svalbard Skimaraton**  
Une incroyable course de ski de fond.

# au Svalbard



## Spitzberg

### Longyearbyen

📍 [78.223172, 15.626723](#)

L'équipe 66°Nord vous accueille à Longyearbyen de mars à septembre. Le staff est composé de logisticiens qui s'occupent de dorloter le matériel technique et spécifique à nos voyages, organiser les transferts, etc. Ainsi que de guides accompagnateurs experts de l'univers arctique et de ces modes de déplacements particuliers (kayak, ski, traîneau...).

Au printemps, notre base est le point de départ de nos voyages à ski-pulka, raquettes et multi activités au Svalbard. En été, quand la neige laisse place à la toundra, nous vous proposons d'arpenter les lieux pagaie à la main et de prendre de la hauteur sur les moraines en randonnée. Nos guides les plus expérimentés vous accompagneront lors de votre séjour au Spitzberg. Passionnée par l'univers arctique, notre équipe aime transmettre ses connaissances pointues et vous faire découvrir en toute sécurité ces terres sauvages. Nous stockons dans nos camps de base l'ensemble du matériel spécifique que nous vous prêtons sur les circuits pour que vous veniez uniquement avec vos affaires de montagne.