

66° Nord

Le spécialiste des voyages polaires

[ENSPT2C]



SPITZBERG

A la découverte du Spitzberg



Randonnée



Durée 8 jours



Niveau Facile



Descriptif :

Si sommeille en vous l'appel du Grand Nord que vous avez toujours freiné craignant la rudesse des conditions de vie en plein air à ces latitudes, soyez rassuré(e), car en Arctique, le manque de confort n'est pas systématique. Fruit de notre longue expérience de terrain, ce voyage actif permet de s'immerger dans cet univers fascinant par l'intermédiaire d'une sélection de randonnées et de sorties à la journée pour s'approcher au plus près des paysages et de la faune polaire tout en revenant confortablement se loger au chaud chaque soir. Nos randonnées nous amènent à dominer les fjords avant d'approcher les falaises à oiseaux et à traverser des glaciers puis la toundra où pâturent les rennes du Svalbard. Chaque journée nous apporte de nouvelles découvertes et nous immerge davantage dans cet univers minéral où l'Homme cohabite depuis plusieurs années de avec cette nature sauvage. Notre voyage nous permettra également de nous immerger pleinement dans l'ambiance du Svalbard avec une sortie en mer pour découvrir les glaciers majestueux de l'Isfjord qui se jettent dans la mer. Les nuits dans la ville russe si atypique de Pyramiden et les randonnées surplombant le secteur viendront ponctuer une semaine de découverte de cet archipel aux multiples facettes.



Les points forts :

- Une semaine d'immersion en terres polaires
- Le confort de l'hébergement
- L'alternance entre randonnées et exploration en bateau

€ Dates & prix

Budget :

Aucune date n'est disponible pour l'instant

Le prix comprend :

- Les vols Paris / Longyearbyen / Paris
- Les taxes aériennes et de sécurité
- Les déplacements selon le programme
- L'hébergement
- L'encadrement par un guide accompagnateur francophone spécialiste de la destination

Le prix ne comprend pas :

- Les frais d'inscription (à partir de 12 ans) : 18 € par personne
- La compensation carbone pour votre voyage au Spitzberg: 8€ par personne
- Les repas sauf lors du déplacement à Pyramiden.
- La réservation de la dernière nuit à Longyearbyen (en option car vol dans la nuit et départ vers l'aéroport à minuit)
- Les éventuels suppléments aériens: les prix indiqués sont établis en fonction, notamment, de certaines classes de réservation sur les compagnies aériennes qui desservent cette destination. Il se peut que cette classe désignée ne soit plus disponible au moment de la réservation, auquel cas nous pouvons être amenés à modifier le prix du voyage moyennant un supplément.
- Les activités optionnelles

A payer sur place :

- Les boissons
- Les visites en option (musée arctique: 8 euros)
- Les dépenses personnelles
- Les repas sur Longyearbyen pendant la semaine

Options :

Option croisière en baie du roi

Une journée complète de bateau à la découverte de la plus belle baie du Spitzberg, perfusée par les glaces. Les chances d'observation de morses sont considérablement élevées au passage à proximité de Prins Karl Forland. -- Tarif : 500€ / personne - Départ à 7:30, retour 19:00.

Option Fabike depuis Longyearbyen

La vallée de l'Aventure en Fatbike. Au départ de Longyearbyen nous avançons dans la vallée de l'aventure. Nous profiterons de ce trajet sur la petite route gravillonnée (seule route du Svalbard) pour observer la flore locale. Nous aurons sûrement l'occasion de croiser des raânnes. Après un bon gouter nous rentrons sur Longyearbyen. -- Guide Anglophone - 4 heures d'activité environ. Tarif : 100€ par personne

Option surclassement single à Longyearbyen et Pyramiden

Surclassement single pour toute la durée du séjour. Salle de bains non privative. Réservation obligatoire au moins un mois à l'avance sous réserve de disponibilité. 390€ / personne

Option nuit supplémentaire à Longyearbyen

Nuit supplémentaire en Guesthouse, chambres twin, sanitaire partagé. Petit déjeuner inclus. 170€ / nuit (85€/personne)

Option Nuit supplémentaire à Longyearbyen

Nuit supplémentaire en Guesthouse, chambres twin, sanitaires partagés. Petit déjeuner inclus. 170€ / nuit (85€/personne)

Assurances au choix

- Assurance assistance rapatriement : 2,5 % du voyage par personne
- Assurance multirisque : 4,1 % du voyage par personne
- Assurance premium (valable pour tout voyage dont le montant dépasse 8000€/pers.) : 5 % du voyage par personne



Jour par jour

Jour par jour :

JOUR 1

📍 Vol Paris Longyearbyen

Accueil à l'aéroport de Longyearbyen et transfert jusqu'au centre ville pour une nuit au chaud dans votre hébergement. Repas libre lors du transfert.

🏠 Hébergement : [Hôtel](#)

NB : le petit-déjeuner, le déjeuner et le dîner sont libres.

JOUR 2

📍 Plateau de Longyearbyen et le jardin d'Eden glacé

Cette première randonnée nous immerge dans l'ambiance unique de cet archipel sauvage. Une courte ascension nous emmène au dessus des falaises qui dominent le fjord d'Adventfjord et le village de Longyearbyen. La vue est saisissante et le lieu offre la possibilité d'approcher de très près la colonie de mergules nains qui niche dans les falaises. Nous longeons ces dernières un moment puis traversons le plateau dans un univers minéral avant de redescendre vers le fjord. Nous terminons notre randonnée au niveau de la réserve mondiale de graine. C'est en effet dans ce lieu, sorte d'arche de Noé au milieu des glaces, que sont stockées une grande partie des espèces végétales existantes sur notre planète. Repas libre en ville.

🏠 Hébergement : [Hôtel](#)

📈 Dénivelé positif : [500 m](#)

📉 Dénivelé négatif : [500 m](#)

👟 Marche : [5 h](#)

NB : le dîner est libre.

JOUR 3

📍 Randonnée des deux glaciers

Au départ de notre hébergement, nous remontons la vallée de Nybyen dont les flancs de montagnes sont marqués par les vestiges des mines d'antan. Nous remontons le glacier de Lars au niveau de sa partie morte puis rejoignons la moraine. Un dernier passage en crête nous conduit au sommet d'où la vue sur les glaciers alentours et le fjord d'Adventfjord est superbe. Nous dominons les deux glaciers qui surplombent le village de Longyearbyen, Larsbreen et Longyearbreen. Nous redescendons par le flanc de montagne opposé afin de regagner le glacier de Longyear qui nous accompagnera jusqu'à la fin de notre randonnée. Repas libre en ville

🏠 Hébergement : [Hôtel](#) ↗ Dénivelé positif : [570 m](#)
↘ Dénivelé négatif : [570 m](#) 🥾 Marche : [6 h](#)

NB : le dîner est libre.

JOUR 4

📍 Vallée de Bjorndalen et visite de la ville

Ce matin nous partons en véhicule en direction de la vallée Bjorndalen (vallée de l'ours).

Cette immense vallée glaciaire est le refuge de nombreux oiseaux. Nous observons la flore si spécifique de l'arctique, abondante et plus variée dans cette zone qu'ailleurs.

La randonnée s'achève par un pic-nic au bord de l'océan. A cet endroit nous faisons face aux glaciers de la rive Nord de l'Isfjord, le spectacle est saisissant. Nous prenons ensuite la route du retour, se faufilant entre les plus beaux chalets de Longyearbyen.

Arrêt au niveau d'un lagon où différentes espèces d'oies sauvages nichent chaque été en compagnie des célèbres sternes arctiques.

Retour en ville en milieu d'après-midi ou ceux qui le souhaitent pourront mettre à profit ce temps libre pour visiter le musée de l'arctique (recommandé, 10€) ou visiter librement la ville.

Dernier dîner libre en ville et dernière nuit à votre hôtel.

🏠 Hébergement : [Hôtel](#) ↗ Dénivelé positif : [150 m](#)
↘ Dénivelé négatif : [150 m](#) 🥾 Marche : [3 h](#)

NB : le dîner est libre.

JOUR 5

📍 Croisière dans l'Isfjord: départ pour la ville russe abandonnée de Pyramiden

Tôt dans la matinée, nous embarquerons pour une journée de navigation (3 h) à la découverte des plus belles zones de l'Isfjord. Nous serons accompagnés lors de notre traversée par de nombreux oiseaux marins (pétrels, macareux, mergules, guillemots...) avant de profiter du glacier de Nordenskjöll et de ses nombreux icebergs où se prélassent les phoques barbus.

L'après midi sera consacré à la visite de la ville russe de Pyramiden, cité minière abandonnée dans les années 80 dont la visite demeure un moment fort du séjour car on replonge dans ce passé figé dans le temps. Nous partons aussi pour une courte randonnée afin de découvrir les environs et admirer la vue sur le fjord et le glacier en arrière plan. Nous sommes cette fois en bord de fjord pour tenter d'apercevoir la faune marine du grand Nord (phoques, morses, belugas, baleines).

Nous nous installons confortablement dans cette cité pour deux nuits, après un bon repas Russe, voilà une expérience des plus dépayssantes.

🏠 Hébergement : [Hôtel](#) ⬆️ Dénivelé positif : [100 m](#)
⬇️ Dénivelé négatif : [100 m](#) 🥾 Marche : [4 h](#)

JOUR 6

📍 Vallée de Pyramiden et sommets environnants

Après un bon petit déjeuner, nous partons pour une randonnée à la journée à la découverte de montagnes environnantes de cette cité oubliée.

Nous nous enfonçons dans la vallée de Pyramiden. Notre randonnée est ponctuée par des pauses au niveau de jolis lacs à l'eau transparente.

En fond de vallée, la calotte glacière de Jotunfonna se dresse majestueusement devant nous.

Nous prenons de la hauteur sur les crêtes environnantes pour profiter de ce superbe panorama.

Le soir, retour à l'hôtel de Pyramiden et diner russe.

🏠 Hébergement : [Hôtel](#) ⬆️ Dénivelé positif : [450 m](#)
⬇️ Dénivelé négatif : [450 m](#) 🥾 Marche : [6 h](#)

JOUR 7

📍 Croisière retour sur Longyearbyen

Matinée tranquille en prévision du long voyage qui nous attend. Notre aventure touche à sa fin aujourd'hui et le bateau arrive en fin de matinée à Longyearbyen.

Nous embarquons pour une dernière navigation à la recherche de oiseaux et mammifères marins.

Selon notre horaire d'arrivée à Longyearbyen nous aurons le temps pour faire de dernières emplettes afin de ramener des souvenirs de ce merveilleux voyage.

Arrivée sur Longyearbyen, repas libre en ville, dernier moment de convivialité avec votre guide qui vous accompagne ensuite à l'aéroport.

✈ Hébergement : **A bord de l'avion**

NB : le dîner est libre.

JOUR 8

📍 Vol retour vers la France

Vol pour la France

NB : le petit-déjeuner, le déjeuner et le dîner sont libres.

Les départs de juin peuvent s'effectuer en raquettes à neige si les conditions le nécessitent (prêt du matériel inclus).

Cet itinéraire est fourni à titre indicatif : suivant les conditions météorologiques et opérationnelles, votre guide accompagnateur peut en effet modifier cet itinéraire, pour votre sécurité et celle du groupe.

66° Nord est membre du groupe Altaï, réseau d'agences locales nature et aventure implanté dans 30 pays.

Afin de vous offrir un plus grand nombre de départs garantis, ce voyage est proposé par d'autres entreprises du groupe Altaï : Atalante le spécialiste du trek, et Huwans, le spécialiste du voyage d'aventure.

Certains départs sont également proposés par notre agence de vente en direct, Altaï Svalbard. Dans ce cas, le groupe sera international et guidé en français et en anglais.



Options

Les excursions facultatives :



Croisière en baie du roi

Une journée complète de bateau à la découverte de la plus belle baie du Spitzberg, perfusée par les glaces. Les chances d'observation de morses sont considérablement élevées au passage à proximité de Prins Karl Forland.

--

Tarif : 500€ / personne - Départ à 7:30, retour 19:00.



La vallée de l'Aventure en Fatbike

Au départ de Longyearbyen nous avançons dans la vallée de l'aventure. Nous profiterons de ce trajet sur la petite route gravillonnée (seule route du Svalbard) pour observer la flore locale. Nous aurons sûrement l'occasion de croiser des râteaux. Après un bon gouter nous rentrons sur Longyearbyen.

--

Guide Anglophone - 4 heures d'activité environ.

Tarif : 100€ par personne



Surclassement single à Longyearbyen et Pyamiden

Surclassement single pour toute la durée du séjour. Salle de bains non privative.

Réservation obligatoire au moins un mois à l'avance sous réserve de disponibilité.

390€ / personne

Nuit supplémentaire à Longyearbyen en chambre twin et petit déjeuner.

Nuit supplémentaire par personne en chambres twin, sanitaire partagé.

Petit déjeuner inclus.

Prix nous consulter.

+ En savoir +

Détail du voyage

Nombre de participants

De 5 à 12 participants

Niveau

Ce séjour est accessible à toute personne en bonne condition physique et appréciant la vie en plein air.

Les randonnées de 4 à 6h de marche par jour sont de niveau facile à modéré et se font en étoile avec retour tous les soirs dans notre hébergement en dur chauffé situé dans la cité de Longyearbyen.

Le dénivelé n'excède généralement pas les 600m par jour.

Il n'y a pas de sentiers au Spitzberg et les randonnées seront effectuées pour aller admirer des points de vues.

L'évolution dans ce territoire se fera parfois par des passages raides afin d'offrir des panoramas exceptionnels sur les fjord et les glaciers. Certains passages dans la toundra ou traversées de rivières nécessiteront de se déplacer en bottes pour éviter l'infiltration d'eau. Par temps de pluie, le terrain peut se révéler humide et glissant. Le climat océanique peut être très beau mais également plus capricieux (vent, pluie), modifiant alors le niveau de difficulté.

Age minimum : 12 ans

Encadrement

Installée à Longyearbyen depuis de nombreuses années, notre agence vous garantit une expérience de voyage actif réussie, grâce à nos guides et à nos infrastructures logistiques. Pendant votre voyage, vous êtes accompagné par nos guides d'expédition 66° Nord, mobilisés à 100% pour vous faire découvrir des endroits insolites en pleine nature.

Laissez-vous guider...

Votre guide seul fait autorité durant la totalité de votre séjour, et lui seul, de par ses connaissances du terrain, est habilité à prendre des décisions.

Sécurité :

Nos voyages se déroulent en milieu polaire et dans des régions isolées pouvant parfois se révéler hostiles. Nous sommes sur le territoire de l'ours polaire. Sur place, votre guide vous expliquera les règles de sécurité qu'il faut appliquer tant au niveau de la progression qu'au niveau du campement et beaucoup de petits détails quotidiens concernant le froid et le confort. Votre guide sera équipé d'un pistolet d'alarme et d'une carabine pour repousser une éventuelle visite d'ours. **Chaque nuit, vous assurerez un tour de garde de une à deux heures, pour surveiller le camp**, moment privilégié pour savourer seul(e) le calme de l'immensité arctique, mais indispensable pour prévenir de la visite éventuelle du maître des lieux. Durant ce moment, vous serez équipé(e) d'un pistolet d'alarme, d'une paire de jumelles, assurerez une ronde définie par votre guide et devrez faire preuve d'une grande vigilance durant ce temps.

Lors des activités optionnelles, il est possible que vous ayez un guide anglophone pour vous encadrer.

Alimentation

Nous essayons de vous proposer une nourriture équilibrée et en même temps adaptée aux conditions rencontrées au Spitzberg. Sachez qu'il est naturellement difficile de trouver des légumes ou des fruits frais dans le Grand Nord.

Le petit déjeuner : Müesli avec café, chocolat ou thé. Pas de croissant malheureusement !

Le midi : Pique-nique : salades composées, barres de céréales chocolatées, fruits secs ou en-cas salés, charcuterie, fromage...

Le soir : Soupe chaude, plat chaud et dessert ...

Hébergement

Nuits en hôtel à Longyearbyen (chambre double). Chambres avec sanitaires et cuisine à partager.

A Longyearbyen, nous dormons généralement à la guesthouse 102 (<https://www.gjestehuset102.no/>) en chambre double.

A Pyramiden nous dormons à l'hôtel Tulpan en chambres twins.

Déplacement

Au Spitzberg, déplacements pédestres en randonnées et croisières en bateau.

Le Spitzberg est une des terres les plus au nord du globe. De ce fait, la terre est gelée toute l'année hormis une partie périphérique qui dégèle durant l'été: le permafrost. De ce fait, le terrain est parfois spongieux en fond de vallée ou sur la toundra. La progression est beaucoup plus aisée sur les moraines. Il n'y a pas de sentiers au Spitzberg. Ainsi, certaines randonnées peuvent présenter des raidillons ou des passages chaotiques lors des progressions dans les moraines.

Vol international:

Nous utilisons soit la compagnie régulière SAS, soit la compagnie Norwegian, via Oslo.

Eau, thé, café offerts à bord des vols SAS. Toute autre consommation (boissons ou repas) payante à bord.

Vols SAS : 1 bagage en soute de 23kg et 1 bagage en cabine de 8kg (dimensions 50x40x23cm) sont autorisés par personne.

Vols Norwegian : 1 bagage en soute 20kg est prévu et 1 bagage en cabine de 10kg (dimensions 50x40x23cm) est autorisé par personne.

Budget & change

À Longyearbyen, communauté norvégienne, la monnaie est la couronne norvégienne; 1 EUR = 8.7 NOK (juin 2015). Il est conseillé de prendre 500 à 2 000 NOK d'argent de poche, sachant que les Cartes de Crédit sont acceptées dans pratiquement tous les magasins...

Vous avez un distributeur de billet à l'aéroport d'Oslo mais aussi à la poste de Longyearbyen.

Voir le site du taux de change : <http://www.xe.com/ucc/fr/>

Pourboires

Nous vous recommandons un montant entre 35 et 45 € par participant. Toutefois, il est important de considérer que le pourboire, demeurant facultatif (n'étant pas une partie du salaire), doit être accordé en fonction de votre niveau de satisfaction du travail et des petites attentions de l'équipe locale.

Equipement



Matériel fourni sur place

Matériel de sécurité pour le groupe

- 1 balise Sarsat miniature
- 1 carabine gros calibre
- 1 pistolet d'alarme

Divers

- Fiche sur les animaux du Spitzberg
- 1 trousse de pharmacie
- livres sur animaux et plantes



Vêtements à prévoir

Quelques principes de lutte contre le froid :

Notre pire ennemie : L'humidité !

Paradoxalement à sa situation géographique, le problème en arctique, c'est la chaleur excessive... même en hiver. Durant un effort physique notre organisme produit de la chaleur et de l'humidité et celle-ci est la plus difficile à combattre.

Les 3 couches

Pour l'habillement, la méthode multicouche est la meilleure. Il s'agit de porter plusieurs couches de vêtements dont les plus rapprochées du corps laissent facilement échapper la sueur. Les autres couches conservent la chaleur ou préservent le corps des conditions extérieures. Donc il faut porter des sous-vêtements qui absorberont cette humidité et changer ceux-ci en fin de journée, même si les vêtements vous semblent secs.

.La couche de base [a même la peau]

Doit permettre la circulation de la transpiration du corps vers l'extérieur et permettre de rester au sec ; il s'agit habituellement d'un sous-vêtement. Les fibres synthétiques assurent les meilleurs résultats. Cependant les Norvégiens utilisent la laine (en particulier les sous-vêtements ullfrottés distribués en France par Pronor...)

.La couche intermédiaire

Emprisonne notre chaleur. Durant longtemps, la laine fut abondamment l'isolant de base. Aujourd'hui la polaire (fibre synthétique de polyester) est très efficace. L'eau ne la pénètre presque pas et elle sèche rapidement.

.La couche extérieure

Sa fonction est de protéger de l'eau, de la neige et surtout du vent. Sa construction doit être solide. Il devra être ample et descendre le plus bas possible. Il doit être à la fois respirant et imperméable au vent avec si possible des options techniques d'ouverture pour une meilleure ventilation.

Règles de base

1. Des vêtements amples

Choisir des vêtements où l'on se sent à l'aise et ne pas les porter ajustés étroitement.

2. Des vêtements isothermes ou imperméables

Choisir les bons matériaux, pour les bonnes couches.

3. Les extrémités

Une grande part de la chaleur se perd par la tête. Comme pour le reste du corps les 3 couches s'appliquent aux extrémités : la tête, les mains et les pieds.

4. S'habiller et se déshabiller

Il faut savoir mettre et enlever les différentes couches de vêtements selon la situation.

5. Eviter l'humidité

Il faut bouger pour « créer » de la chaleur, mais sans transpirer...

Liste d'équipement à prévoir :

Pour LONGYEARBYEN

- 1 maillot de bain (pour la piscine ou le sauna, en option)
- Vêtements de voyage
- Petite serviette de toilette pour les nuits en appartement à Longyearbyen

Pour les randonnées

- 1 Veste coupe vent légère - Genre Gore-Tex ou équivalent
 - 1 Pantalon coupe vent respirant - Genre Gore-Tex ou équivalent
 - 1 Bonnet chaud - polaire ou laine
 - 1 Pull ou veste polaire épaisse - laine ou polaire
 - 1 polaire légère (en option)
 - 2 à 3 T-shirts fins - Polypropylène, polaire ou laine
 - 1 Caleçon long - Polypropylène, polaire ou laine
 - 1 Collant de jogging ou de ski de fond
 - 2 à 3 paires de chaussettes fines - Polypropylène ou laine
 - 3 à 4 paires de chaussettes épaisses - Laine Polypropylène
 - 1 paire de chaussures de montagne
 - 1 paire de chaussures légères/baskets (pour le soir)
 - 1 paire de bottes en caoutchouc (hautes) avec semelle crantée pour traverser les zones humides
 - Sous vêtements personnels
 - 1 paire de gants ou mitaines polaire - Polypropylène ou polaire
 - 1 Casquette (à grande visière) et lunettes de soleil (type glacier)
 - 1 Petit couteau
 - 1 petite trousse de toilette - le minimum !
 - Lingettes
 - Crème solaire & lait hydratant
 - Papier toilette
 - Bâtonnet pour les lèvres
 - Une gourde 1 L, isotherme si possible (en option)
-



Équipement à prévoir

- 1 Appareil photos & jumelles (en option)
 - Piles de recharges
 - Livre (éventuellement)
 - Médicaments personnels (Dont 3 ou 4 compeeds)
 - Bâtons de randonnée et guêtres
 - une spécialité de votre "terroir"
-



Bagages

20 kg maximum en soute.

Nous vous recommandons de placer tout votre matériel et équipement dans un grand sac de voyage et de prendre un sac à dos pour les randonnées à la journée.

Vous pourrez laisser vos affaires de ville à Longyearbyen.

Formalités & santé

Passeport

Passeport en cours de validité.

Le Svalbard est une zone détaxée. Vous êtes en principe, soumis au passage en douane (alcool et tabac) en rentrant sur le continent.

Si vous voyagez avec vos enfants sachez que, dorénavant, les mineurs, quel que soit leur âge, doivent eux aussi avoir une carte d'identité individuelle ou un passeport individuel.

ATTENTION, à partir du 15 janvier 2017, un enfant qui voyage à l'étranger sans être accompagné de l'un de ses parents doit présenter les 3 documents suivants :

- Pièce d'identité valide du mineur : carte d'identité ou passeport + visa éventuel en fonction des exigences du pays de destination (à vérifier en consultant les fiches pays du site diplomatie.gouv.fr)
- Photocopie du titre d'identité valide du parent signataire : carte d'identité ou passeport
- Formulaire d'autorisation de sortie du territoire signé par l'un des parents titulaire de l'autorité parentale.

Pour tout complément d'informations: <https://www.service-public.fr/particuliers/vosdroits/F1359>

Visa

Non

Carte d'identité

Non

Vaccins

Pas de vaccin obligatoire.

Recommandations sanitaires

Depuis la pandémie, la plupart des pays n'accueillent que des personnes vaccinées contre la COVID à 100% (2 doses) avec pass sanitaire valide. Pensez à vous informer régulièrement sur les conditions sanitaires, et gardez en tête qu'elles sont évolutives.

Avant votre départ, pensez à vous procurer la Carte Européenne d'Assurance Maladie (CEAM) : elle vous permet de bénéficier de la prise en charge des soins médicaux nécessaires au cours de votre séjour

“ *Velkommen til Spitzbergen* ”

Si sommeille en vous l'âme d'un aventurier polaire, passez du rêve à la réalité : le Spitzberg est votre prochaine exploration ! L'archipel du Svalbard se compose de sept îles situées à mi-chemin entre le Cap Nord en Norvège et le Pôle Nord. Nous opérons nos voyages sur l'île principale de cet archipel: Le Spitzberg. Aventuriers du bout du monde, bienvenue ! Depuis des siècles le Svalbard attire des chasseurs, des trappeurs, des voyageurs, des explorateurs, et des aventuriers qui arpentent cette nature isolée, brute, modelée et ciselée par les glaces. Une histoire riche, un monde minéral fascinant, une flore et une faune diversifiée : le Svalbard apparaît comme le dernier endroit sauvage facilement accessible de l'Arctique.

Précurseurs au Spitzberg, 66°Nord est implanté sur place depuis plus de 15 ans. Notre expertise terrain nous permet d'obtenir des autorisations auprès du gouverneur pour vous faire explorer le parc national et monter nos camps à proximité directe du front des glaciers.

Nous vous proposons des voyages actifs parfaitement adaptés à cette nature sauvage :

- des voyages en kayak de mer,
- des treks et randonnées,
- des raids à ski ou en raquette.

Nous fournissons la grande majorité de l'équipement spécifique à l'univers arctique (matériel de kayak, de ski, de bivouac ...). Les guides 66°Nord, piliers de nos voyages, vous ouvrent les portes de cet univers polaire en toute sécurité et vous transmettent leurs connaissances.



DÉCOUVREZ

Le Spitzberg

Quelques chiffres



Superficie :

61 022 km²



Population :

2 400 habitants



Décalage horaire :

0h00 à -1h00

Même heure qu'en France en hiver

Au Spitzberg l'été, le jour est constant. De ce fait, on peut aussi bien faire une randonnée « la nuit » et dormir « le jour ».

Infos pratiques



Langue :

Norvégien

Le norvégien n'est pas une langue évidente au premier abord, mais montrez-vous impliqués, et vos interlocuteurs se montreront patients.



Electricité :

230 V

Prises de type F identiques aux prises françaises.

Attention, lors de votre voyage au Spitzberg, il faudra avoir une utilisation économique de vos appareils électriques. Une fois que vous aurez quitté Longyearbyen vous n'aurez plus accès à l'électricité.

Photographes : prévoyez des batteries supplémentaires !



Monnaie & change :

Couronne norvégienne

À Longyearbyen, communauté norvégienne, la monnaie est la couronne norvégienne.

Les cartes de crédit internationales sont acceptées dans la quasi-totalité des commerces à Longyearbyen.

Ces paiements peuvent éventuellement être soumis à des frais, selon votre banque. Nous vous conseillons de retirer de l'argent à un distributeur automatique (ATM) à l'aéroport d'Oslo lors de votre escale ou à la poste de Longyearbyen, et de faire ensuite de la petite monnaie dans un commerce.

Géographie

Désertique, mais fécond.

On peut décrire cet ensemble d'îles situées entre 74° et 81° de latitude Nord, qui s'étend bien au-delà du pôle magnétique comme un désert arctique.

Royaume des glaces, le Spitzberg vous emporte dans un monde "hautement polaire", les deux tiers des terres sont constamment recouverts par les glaces. Le Svalbard dresse ses pics rocheux hauts de 1 700 mètres dans un décor hivernal où il fait nuit pendant 2 mois et demi consécutifs et à l'inverse jour permanent en été.

Vous rêvez de découvrir cet environnement unique et absolu ? Le climat arctique rend la nature aussi surprenante que fragile. Particulièrement vulnérable aux influences externes, le moindre impact humain peut avoir des conséquences catastrophiques. C'est pourquoi il est important, et les autorités l'exigent, que tous ceux qui séjournent au Spitzberg respectent les lieux en s'informant des règles sur l'archipel et les appliquent. Sur tout le territoire, la présence humaine doit se faire discrète en ne laissant aucune trace après son passage et en restant à distance des lieux de nidifications...

Us et coutumes

Il est difficile de parler « d'us et coutumes » concernant le Svalbard. Contrairement aux autres régions polaires, il n'existe pas de population indigène au Spitzberg, car aucun peuple, Inuit ou Sibérien, ne s'y est implanté durablement.

Cependant, il y a quelques particularités qui valent d'être mentionnées :

- On enlève ces chaussures avant d'entrer dans un bâtiment, même à l'hôpital !

- Souvent nommé « royaume de l'ours blanc » la présence de l'ours polaire rythme le quotidien. Le port d'arme est ainsi obligatoire sur le territoire, en dehors des limites de la ville de Longyearbyen. Ce port d'arme s'accompagne de nombreuses règles de sécurité à respecter pour que les rencontres avec les ours, s'il y en a, se passent de manière à ne pas les déranger.

- Il existe un règlement très spécifique concernant la protection de l'environnement et les déplacements dans l'archipel.

- A partir d'avril, le jour est constant. De ce fait, lors de nos expéditions, on peut aussi bien faire une randonnée « la nuit » et dormir « le jour ». Une superbe flexibilité pour s'adapter aux conditions climatiques !

- L'eau chaude et l'électricité de la ville sont fournies grâce à l'exploitation du charbon dans la dernière mine en activité.

- 1/4 de la population de la ville est étudiante.

- La ville de Longyearbyen est le dernier "camp de base" avant de rejoindre la Base de Barnéo et le pôle Nord.

QUAND PARTIR

Saisons, climat, festivités

Printemps



Nos voyages « printemps » au Svalbard se déroulent de fin février à début mai. A cette période, l'île est recouverte de neige et de glace, la banquise est formée.

Les variations de températures sont très élevées, pouvant passer du jour au lendemain de -2° à -30°C . Les journées rallongent pour atteindre le jour permanent à partir du 2

avril et le soleil de minuit à partir du 19 avril jusqu'au 22 août. La température est en moyenne de -6°C à -13°C en avril et de -1°C à -4°C au mois de mai, avec des variations pouvant aller de -30°C à des températures positives. Les écarts de températures sont plus nets au printemps et le vent est généralement plus violent.

Activités



Eté



L'été est frais. De juin à août, la température moyenne est d'environ 6 à 8°C avec des variations qui peuvent aller de 1 à 14°C dans la journée.

Le jour continu couplé à un plafond nuageux régulier et assez stable maintiennent des températures plutôt stables.

Le jour est permanent jusqu'au 22 Août. La pluviosité

annuelle moyenne à Longyearbyen est faible mais tend à augmenter avec le réchauffement climatique.

En été, le vent est modéré et généralement très local. Tel cap peut être très exposé aux vents tandis qu'une baie plus loin est généralement calme. La direction des vents varie avec la direction des fjords. Le climat étant très changeant, le beau temps ne persiste pas plus de deux jours, de même que le mauvais temps. Il peut y avoir du brouillard en été.

Activités



Automne



C'est déjà l'hiver, rendez-vous au printemps ! En septembre, les jours raccourcissent d'une demi-heure par jour. Il se couchera définitivement le 21 octobre avant le long hiver.

Cet hiver est appelé "nuit polaire". Les rennes du Svalbard et les renards polaires quittent leur manteau de fourrure

brun estival pour prendre celui de l'hiver, d'un blanc immaculé comme la neige.

Activités



Hiver



Au Svalbard, l'hiver est long. Du 14 novembre au 29 janvier la nuit polaire est maître des lieux. Les aurores boréales sont au rendez-vous quand le ciel est dégagé.

Il n'y a plus une seule minute de luminosité, la nuit est maintenant permanente.

Activités



Climat & ensoleillement

Longyearbyen




	JANV.	FÉVR.	MARS	AVR.	MAI	JUIN	JUIL.	AOÛT	SEPT.	OCT.	NOV.	DÉC.
Durée du jour	00h00	05h00	07h00	24h00	24h00	24h00	24h00	22h00	13h00	05h00	00h00	00h00
Températures moyennes	-19° / 0°	-17° / 0°	-19° / 0°	-17° / 2°	-4° / 5°	0° / 10°	4° / 11°	2° / 10°	3° / -6°	3° / -6°	2° / -7°	-19° / 0°

Quand partir pour

	JANV.	FÉVR.	MARS	AVR.	MAI	JUIN	JUIL.	AOÛT	SEPT.	OCT.	NOV.	DÉC.
Kayak de mer						✓	✓	✓				
Trek & rando						✓	✓	✓				
Soleil de minuit						✓	✓					
Croisière voilier							✓	✓				
Raquettes à neige			✓	✓								
Ski nordique			✓	✓								
Ours polaire			✓	✓		✓	✓	✓				

JOURS FÉRIÉS

et festivités

-  **Mars : Solfestuka**
[sol : soleil, festuka : à vous de deviner !] Aux alentours du 8 mars, une semaine entière de jeux, concerts, expositions et activités de plein air est organisée pour célébrer le retour du soleil après la longue nuit polaire.
-  **Juin : Le marathon du Spitzberg**
Une course à 78° Nord ? Chaque année, début Juin a lieu la course la plus nordique au monde !
-  **Avril/Mai : Svalbard Skimaraton**
Une incroyable course de ski de fond.

au Svalbard



Longyearbyen

📍 [78.223172, 15.626723](#)

L'équipe 66°Nord vous accueille à Longyearbyen de mars à septembre. Le staff est composé de logisticiens qui s'occupent de dorloter le matériel technique et spécifique à nos voyages, organiser les transferts, etc. Ainsi que de guides accompagnateurs experts de l'univers arctique et de ces modes de déplacements particuliers (kayak, ski, traîneau...).

Au printemps, notre base est le point de départ de nos voyages à ski-pulka, raquettes et multi activités au Svalbard. En été, quand la neige laisse place à la toundra, nous vous proposons d'arpenter les lieux pagaie à la main et de prendre de la hauteur sur les moraines en randonnée. Nos guides les plus expérimentés vous accompagneront lors de votre séjour au Spitzberg. Passionnée par l'univers arctique, notre équipe aime transmettre ses connaissances pointues et vous faire découvrir en toute sécurité ces terres sauvages. Nous stockons dans nos camps de base l'ensemble du matériel spécifique que nous vous prêtons sur les circuits pour que vous veniez uniquement avec vos affaires de montagne.