



CANADA

Du Pacifique à Yellowstone en passant par les Rocheuses



Randonnée



Observation
animale



Durée 24 jours



Niveau Facile



Descriptif :

L'imposante barrière montagneuse des Rocheuses dessine un environnement sauvage, un cadre sublime pour une grande traversée de l'ouest canadien jusqu'à Yellowstone. Lacs émeraude, glaciers millénaires, prairies alpines, forêts primitives et sommets enneigés s'offrent à nous au pays des grizzlis et des wapitis. Depuis Vancouver, nous traversons la Colombie Britannique vers la province de l'Alberta. Whistler apparaît au cœur des montagnes Costals et du parc Garibaldi. Arrivés dans les Rocheuses canadiennes, nous découvrons le lac et le canyon Maligne, le Mont Edith Cavell et son glacier de l'Ange dans le parc de Jasper. Les glaciers et leurs langues viennent alimenter de superbes lacs émeraude nichés au fond d'immenses vallées boisées. Puis cap au sud, direction le parc national Yoho par la route des champs de glace de Columbia. Nous marchons jusqu'aux chutes Takakkaw. Avant de basculer aux États-Unis, nous traversons le parc de Banff où les sources d'eau chaude sont à l'honneur. Côté américain, le Glacier National Park déploie des paysages fascinants de montagnes et de glaciers. Un peu plus au sud, les reliefs deviennent plus arides, la roche plus colorée. Yellowstone, tel un feu d'artifice de geysers et de sources chaudes couleurs arc-en-ciel, nous rappelle toute la puissance de la nature.



Les points forts :

- Circuit complet dans les plus beaux parcs d'Amérique du Nord
- Observation de la faune sauvage (ours, élan, wapitis)
- Des paysages très variés

€ Dates & prix

Budget :

Aucune date n'est disponible pour l'instant

Le prix comprend :

- Vols internationaux
- Taxes aériennes
- Transferts sur place
- Transport dans un minibus 15 passagers
- Hébergement
- Pension complète sauf les repas des jours d'arrivée et de départ, le petit déjeuner et déjeuner du jour 2, le dîner du jour 8, le dîner du jour 14, le petit déjeuner du jour 15, le déjeuner et dîner du jour 20
- Encadrement par un guide accompagnateur canadien francophone ou français
- Les entrées dans les parcs prévues au programme

Le prix ne comprend pas :

- Les frais d'inscription (à partir de 12 ans) : 18 € par personne
- La compensation carbone pour votre voyage dans l'Ouest canadien et américain : 10€ par personne
- Supplément chambre et tente individuelle : 455€ sous réserve de disponibilité
- Les éventuels suppléments aériens : les prix indiqués sont établis en fonction, notamment, de certaines classes de réservation sur les compagnies aériennes qui desservent cette destination. Il se peut que cette classe désignée ne soit plus disponible au moment de la réservation, auquel cas nous pouvons être amenés à modifier le prix du voyage moyennant un supplément.
- Les transferts privés de l'aéroport vers l'hôtel si vous décidez d'arriver par des horaires différents du groupe (prix - nous consulter)

A payer sur place :

- Dépenses personnelles
- Boissons
- Repas non inclus (10 à 25 CAD / repas)
- Douches dans certains campings (1\$-2\$ CAD / douche)
- Pourboires
- Le supplément départ de province (à partir de 120 €), de Genève ou Bruxelles (nous consulter), départ anticipé ou retour différé (à partir de 100 €)

Les différentes options possibles pendant le séjour et à payer sur place :

- sources d'eau chaudes à Banff : 6€ (dépendant du taux de change)
- Sources d'eau chaude à Miette : 6€ (dépendant du taux de change)
- la croisière au Spirit Island (environ 1h30) : 55€ (dépendant du taux de change)
- La Balade à cheval autour de Jasper (environ 1h) : 45€ (dépendant du taux de change)

Assurances au choix

- Assurance assistance rapatriement : 2,5 % du voyage par personne
- Assurance multirisque : 4,1 % du voyage par personne
- Assurance premium (valable pour tout voyage dont le montant dépasse 8000€/pers.) : 5 % du voyage par personne



Jour par jour

Jour par jour :

JOUR 1

📍 Envol pour Vancouver

Accueil à l'aéroport par notre guide et transfert à l'hôtel. Selon l'horaire des vols, soirée et dîner libre et nuit à l'hôtel.

🏠 Hébergement : [Auberge de jeunesse](#) 🚗 Transport : [15 km](#)

JOUR 2

📍 Vancouver - Whistler

Visite libre de Vancouver le matin, ville cosmopolite pleine de charme. Puis nous partons plein nord. Nous empruntons une route en corniche, surplombant le fjord, la célèbre «Sea to sky highway», jusqu'à atteindre Whistler. Installation de notre campement pour deux nuits.

🏕 Hébergement : [Camping](#) 🚗 Transport : [120 km](#)

JOUR 3

📍 Whistler - Parc de Garibaldi

Whistler est connu pour son environnement exceptionnel et montagneux, le long de la Chaîne Côtière, et pour avoir accueilli en partie les Jeux Olympiques et Paralympiques d'hiver de 2010. Nous profitons de cet exceptionnel cadre naturel qui nous entoure pour une randonnée à la journée. Direction le parc de Garibaldi, immense parc provincial qui offre de très beaux paysages de montagne et une nature sauvage préservée.

🏕 Hébergement : [Camping](#) ↗ Dénivelé positif : [400 m](#)
↘ Dénivelé négatif : [400 m](#) 🥾 Marche : [5 h](#)

JOUR 4

📍 Whistler - Wells Gray

Nous quittons les paysages imposants de montagne pour traverser les hauts plateaux de la Colombie Britannique. Nous traversons des vallées arides, paysages de Far-Ouest, jusqu'à rejoindre Hat Creek Ranch, site retraçant l'histoire des voyageurs attirés par la ruée vers l'or dans les années 1860. Nous rejoignons le parc de Wells Gray : ici les volcans et la glace ont laissé leur empreinte et ont façonné les montagnes et vallées de façon extraordinaire. Installation de notre camping pour deux nuits.

🏕 Hébergement : [Camping](#) 🚗 Transport : [440 km](#)

JOUR 5

📍 Parc provincial de Wells Gray

Nous découvrons cette région subalpine, rappelant les Alpes françaises. Surnommé «le parc aux cascades», le parc provincial de Wells Gray est l'un des plus spectaculaires, où la nature est encore à son état sauvage. Tout au long de la journée, de superbes sentiers vous feront découvrir plusieurs splendides chutes : Spahats, Mouls, Dawson et finalement Helmcken Falls. Ces dernières, sont pour plusieurs, les plus belles chutes de l'Ouest canadien. Le fort débit, le cadre naturel extraordinaire et l'accessibilité charment tous les visiteurs qui prennent le temps de s'y arrêter. Si la température le permet, déjeuner au sommet du Mont Green où nous aurons une splendide vue du sommet de sa tour. Retour au camping en fin d'après-midi. aurez une splendide vue du sommet de sa tour. Retour au camping en fin d'après-midi.

🏕 Hébergement : [Camping](#)

🚗 Transport : [40 km](#)

👟 Marche : [2 h](#)

JOUR 6

📍 Parc de Wells Gray – Jasper

Changement de décor, nous rejoignons les rocheuses canadiennes ! Nous découvrons la face sud du Mont Robson, point culminant des rocheuses canadiennes avec ses 3954m d'altitude. Après une promenade aux Overlander Falls ou randonnée sur le sentier Kinney Lake, nous reprenons la route et arrivons à Jasper, en Alberta. Installation au camping pour trois nuits.

🏕 Hébergement : [Camping](#)

🚗 Transport : [400 km](#)

👟 Marche : [2 h](#)

JOUR 7

📍 Jasper – Sulphur Skyline

Nous rejoignons Miette Hot Springs, point de départ d'une randonnée spectaculaire sur les crêtes de la Sulphur Skyline. L'ascension assez raide sur la fin du sentier vaut le détour avec un point de vue à 360° sur les montagnes environnantes. Après la randonnée, possibilité (en option) de nous détendre dans les trois bassins d'eau chaude naturelle de Miette Hot Springs. Retour au camping.

🏕 Hébergement : [Camping](#)

🚗 Transport : [60 km](#)

⬆️ Dénivelé positif : [680 m](#)

⬇️ Dénivelé négatif : [680 m](#)

👟 Marche : [5 h](#)

JOUR 8

📍 Jasper - Lac Maligne

Toujours à la découverte du parc de Jasper nous nous rendons au lac Maligne, qui s'étend dans le creux d'une ancienne vallée glacière. Nous randonnons dans cette section du parc où nous croisons gorges, fossiles, cascades, et prairies alpines de Bald Hills recouvertes de fleurs. Possibilité (en option) de ne randonner qu'à la demi-journée et d'effectuer une croisière jusqu'à Spirit Island, l'un des panoramas les plus célèbres du Canada, et accessible uniquement en bateau.

🏠 Hébergement : [Camping](#)

🚗 Transport : [100 km](#)

⬆️ Dénivelé positif : [400 m](#)

⬆️ Dénivelé négatif : [400 m](#)

👟 Marche : [5 h](#)

JOUR 9

📍 Route des glaciers

Nous empruntons la célèbre route «Icefield Parkway», en direction du parc de Yoho. Nichée au cœur des montagnes, cette route offre l'un des plus beaux spectacles au monde : de nombreux lacs, glaciers, forêts de conifères, cols et cascades s'enchaînent tout au long du parcours. Il nous faut bien compter 6 heures pour parcourir les 250 km tant les arrêts sont nombreux ! Nous aurons sûrement la possibilité d'apercevoir des animaux sauvages tels que des wapitis, des ours noirs ou des chèvres de montagne. Installation en auberge en fin de journée pour deux nuits.

🏠 Hébergement : [Auberge de jeunesse](#)

🚗 Transport : [250 km](#)

JOUR 10

📍 Parc de Yoho - Iceline trail

Une journée consacrée à la découverte du Parc National de Yoho. Nous randonnons sur Iceline Trail qui offre de vastes et magnifiques points de vue sur les massifs de la Colombie Britannique et de l'Alberta et permet de découvrir une des plus hautes chutes d'eau du Canada, Takakkaw Falls (250 m) ainsi que les spectaculaires Twin falls. Point de vue magnifique sur la vallée de Yoho et les champs de glace environnant. Au retour, nous profitons de la soirée plus calme pour nous arrêter au lac Louise, l'un des sites les plus visités et photographiés des Rocheuses.

🏠 Hébergement : [Auberge de jeunesse](#)

🚗 Transport : [80 km](#)

⬆️ Dénivelé positif : [480 m](#)

⬆️ Dénivelé négatif : [480 m](#)

👟 Marche : [6 h](#)

JOUR 11

📍 Parc National de Banff - Sentinel Pass

Départ matinal pour le Lac Moraine, pour une superbe randonnée en direction du Sentinel Pass. Ce parcours à la découverte des prairies alpines, glaciers et lacs turquoise de la région ne manquera pas de nous émerveiller. Nous installons notre campement pour la nuit.

🏕 Hébergement : [Camping](#)

🚗 Transport : [90 km](#)

↗ Dénivelé positif : [730 m](#)

↘ Dénivelé négatif : [730 m](#)

👟 Marche : [6 h](#)

JOUR 12

📍 Banff - Calgary

Nous randonnons ce matin dans les environs de Banff puis nous rejoignons Calgary dans l'après-midi. Campée entre les Rocheuses et les plaines, très réputée pour son célèbre festival de rodéo, cette ville possède toutes les caractéristiques d'une ville de l'ouest. Temps libre pour visiter la ville qui a été l'hôte des Jeux Olympiques d'hiver de 1988 et dîner libre.

🏠 Hébergement : [Hôtel](#)

👟 Marche : [2 h](#)

JOUR 13

📍 Calgary - frontière Etats-Unis - East glacier

Journée de route vers le parc national Glacier aux États-Unis. Arrêt en chemin pour la visite de Head Smashed In Buffalo Jump : utilisé par les peuples Amérindiens durant des siècles, ce site illustre les pratiques de chasses et les modes de vie des Autochtones. Passage de la frontière américaine et installation en camping en bordure du parc.

🏕 Hébergement : [Camping](#)

JOUR 14

📍 Parc National des Glaciers

Exploration du secteur Many Glacier, découverte à pied de la partie est. En fonction de la condition physique du groupe, randonnée sur les sentiers Iceberg Lake ou Grinnell Glacier. Cette région donne accès à des prairies alpines, des lacs bleutés et de nombreux glaciers. La région est propice à l'observation de grizzlis, chèvres des montagnes et aigles.

🏕 Hébergement : [Camping](#)

↗ Dénivelé positif : [360 m](#)

↘ Dénivelé négatif : [360 m](#)

👟 Marche : [6 h](#)

JOUR 15

📍 Traversée du parc – route going to the sun

Nous rejoignons le lac Mac Donald par la célèbre route "Going to the Sun" depuis Hidden Lake. Les paysages sont à couper le souffle et nous aurons de bonnes chances d'apercevoir des chèvres de montagnes. Nous traversons la ligne de partage des eaux qui sépare l'eau des pluies se déversant dans les eaux de l'océan Pacifique et de l'Atlantique. Randonnée et points de vue tout au long de cette route. Nous traversons en navette le parc d'est en ouest (le guide effectuera le tour du parc avec la remorque, non admise sur ce tronçon de route). Installation en camping à l'ouest du parc.

🏕 Hébergement : [Camping](#)

JOUR 16

📍 Glacier West – Bozeman

Toujours dans de magnifiques décors de montagnes, journée de route vers Bozeman. Balades et baignade en chemin dans les environs de Flathead Lake. Installation en hôtel en fin de journée.

🏠 Hébergement : [Hôtel](#)

🚗 Transport : [550 km](#)

JOUR 17

📍 Bozeman - Yellowstone

Route vers le plus célèbre des parcs américains : Yellowstone. Après-midi consacrée à une première approche de ses merveilles et de sa faune extrêmement riche. Excursion sur les terrasses de Minerve, suite de vasques pétrifiées aux couleurs irréelles dans le secteur de Mammoth Hot Spring.

🏕 Hébergement : [Camping](#)

↗ Dénivelé positif : [100 m](#)

↘ Dénivelé négatif : [100 m](#)

JOURS 18 À 19

📍 Parc National de Yellowstone

Deux journées consacrées à la visite du parc. Promenade entre les geysers dont le plus célèbre, Old Faithful, jaillit à heures fixes. Randonnée dans le Yellowstone Canyon et si nous sommes chanceux, rencontres insolites avec une impressionnante faune locale : ours, wapitis, troupeaux de bisons...

🏕 Hébergement : [Camping](#)

↗ Dénivelé positif : [150 m](#)

↘ Dénivelé négatif : [150 m](#)

JOUR 20

📍 Yellowstone - Parc National de Grand Teton

Départ pour Grand Teton, tout juste au sud du parc de Yellowstone, baptisé ainsi pour la forme caractéristique de ses montagnes. Possibilité de randonnée dans le secteur du Lac Yellowstone ou Lac Jackson du côté du parc de Grand Teton. Installation en camping.

🏕 Hébergement : [Camping](#) 🥾 Marche : 4 h

JOUR 21

📍 Parc National de Grand Teton

Journée de randonnée dans le secteur de Jenny Lake jusqu'à Hidden Fall et Inspiration Point. Poursuite de la randonnée à l'intérieur du canyon Cascade pour observer la faune. Cervidés, ours et renards parcourent ce canyon. En fin de journée, visite de Signal Mountain pour un point de vue sur la plaine, la rivière Snake et les pics du Grand Teton. Possibilité de visiter le village de Jackson Hole et son ambiance country. Retour au camping en fin de journée.

🏕 Hébergement : [Camping](#) 📈 Dénivelé positif : 150 m
📉 Dénivelé négatif : 150 m 🥾 Marche : 4 h

JOUR 22

📍 GRAND TETON - BOZEMAN

Derniers moments avant de prendre la route vers Bozeman (Montana). Installation en hôtel.

🏠 Hébergement : [Hôtel](#)

JOURS 23 À 24

📍 Vol retour

Transfert à l'aéroport de Bozeman et vol retour.

Ce voyage peut être co-rempli avec nos partenaires Atalante, Huwans et Altai Canada, ceci afin de garantir plus facilement le départ de votre voyage. Certains voyageurs de votre pourront également n effectuer que la partie Canadienne de ce voyage a travers le voyage "Grande découverte de l Oest Canadien".

✈ Hébergement : [A bord de l'avion](#)



L'itinéraire est donné à titre indicatif et pourra être changé en fonction de la météo et du niveau du groupe. Votre guide seul fait autorité durant la totalité de votre séjour, et lui seul, de par ses connaissances du terrain, est habilité à prendre des décisions.

66° Nord est membre du groupe altaï, réseau d'agences locales nature et aventure implanté dans 30 pays. Afin de vous offrir un plus grand nombre de départs garantis, ce voyage est proposé par d'autres entreprises du groupe altaï : Atalante le spécialiste du trek, Huwans, le spécialiste du voyage d'aventure et altaï Canada notre agence locale.

 Options

Les excursions facultatives :



Escapade sur l'île de Vancouver en liberté

Parcourez l'île de Vancouver et profitez de son ambiance paisible et de ses superbes paysages, tout en découvrant l'un des écosystèmes les plus variés au monde.

Au départ des petits villages de pêcheurs de Tofino et Ucluelet, vous découvrez le Pacific Rim National Park qui étale face à l'immensité océane ses magnifiques plages et sa forêt pluviale millénaire.

Sortie d'observation des ours noirs, croisière pour approcher les baleines, promenades le long du Pacifique ou parmi les arbres gigantesques de Cathedral Grove, ... l'île de Vancouver mérite bien plusieurs jours de découverte.


Demandez nous un devis, nous serons ravis de vous concocter l'escapade qui vous correspond !

--

Tarif : à partir de 670€ / personne, base 2 personnes, pour 6 jours d'extension

Inclus : 5 nuits d'hôtel en chambre double avec petit-déjeuner, le ferry aller-retour sur l'île, le road-book

Non inclus : la location de voiture, les repas, les activités optionnelles, les dépenses

 En savoir +

Détail du voyage

Nombre de participants

De 5 à 12 participants

Niveau

Voyage accessible à toute personne en bonne santé.

Encadrement

66°Nord est membre du groupe Altaï, réseau d'agences locales nature et aventure implanté dans 30 pays. Installée à Montréal et Mattawin depuis de nombreuses années, notre agence Altaï Canada vous garantit une expérience de voyage actif réussie, grâce à nos guides et à nos infrastructures logistiques. Pendant votre voyage, vous êtes accompagné par nos guides Altaï Canada, mobilisés à 100% pour vous faire découvrir des endroits insolites en pleine nature. Laissez-vous guider...

Vous serez encadrés par un guide - chauffeur - cuisinier québécois ou français, accompagné d'un assistant guide si le groupe compte plus de 8 participants. Il s'agit d'un voyage participatif : Une participation vous est demandée lors du chargement, déchargement des bagages, montage du campement, préparation des repas, vaisselle, etc.

Alimentation

Vous préparez en commun avec votre guide des repas équilibrés et variés : le matin petit déjeuner copieux, le midi pique-nique ou repas froid (salade composée, fromage, dessert) et un dîner chaud et complet. Votre aide sera grandement appréciée pour la préparation des repas et la vaisselle.

N'oubliez pas que vous bénéficiez de produits détaxés à l'aéroport d'embarquement. Une bouteille d'alcool est toujours

la bienvenue pour l'apéro après une bonne journée de marche. Il y aura des arrêts prévus pour acheter des boissons au cours du voyage. Elles ne sont pas incluses dans le prix.

Hébergement

- Les nuits à Vancouver et au Lake Louise se feront en auberge de jeunesse (chambre de 4 lits simple avec salle de bain partagée). Les nuits à Calgary, Missoula et Bozeman se feront en hôtel.
 - Pendant le reste du séjour, nous dormons sous tente. Les campings sont une très bonne formule pour profiter de l'environnement naturel sauvage. Ils sont toujours propres et bien situés, mais en pleine saison ils peuvent aussi être bondés. Ces campings sont aménagés avec des espaces pour les feux de camps, des tables à pique-nique et des blocs sanitaires. Certains ont une douche, d'autres non (compter environ 1-2 CAD pour 4 mn).
- Vous dormez sous tente dôme (facile à monter et spacieuse). Un sac de couchage est nécessaire. Il vous accompagne sur tout le séjour. Pour davantage de confort, prenez-en un dont la température confort est de 0°C.

Voici la liste des hébergements que nous réservons le plus souvent pour ce voyage :

- Vancouver : Auberge de jeunesse HI Vancouver downtown
- Whistler : Camping au Paradise Valley Campground
- Wells Gray : Camping au Wells Gray Guest Ranch
- Parc National de Jasper : Camping parc Canada
- Lac Louise : Auberge de jeunesse HI Lake Louise
- Parc National de Banff : Camping parc Canada
- Calgary : Hôtel Sandmann City Center Calgary
- Parc National des Glaciers : Camping au St. Mary East KOA Campground et West Glacier KOA Campground
- Missoula : Hôtel Quality Inn Missoula
- Parc National de Yellowstone : Camping au West Gate KOA
- Parc National de Grand Teton : Camping au Fireside Resort Buffalo Valley
- Bozeman : Camping au Comfort Inn Bozeman

Les hébergements sont donnés à titre indicatif et peuvent changer en fonction de la disponibilité.

Déplacement

Minibus privé de 12 places, avec remorque à partir de 9 participants. Nous traversons d'immenses territoires sur ce parcours, certaines journées comporteront donc de plus longs transferts, mais avec toujours de nombreuses pauses pour profiter du paysage.

En fonction des conditions météo et de la présence des ours, certains sentiers peuvent être fermés momentanément au public.

Nous utilisons des vols réguliers au départ de Paris (s'opérant toute l'année et à heure fixe). Vous volerez principalement sur les compagnies Air Canada, Delta Airlines, Lufthansa, Air France, et Air Transat. En fonction des disponibilités au moment de votre inscription, nous pourrions également vous proposer d'autres compagnies que celles mentionnées ci dessus.

Les horaires de vols indicatifs au départ de Paris :

- Delta Airlines : Aller départ 10h20- arrivée 11h25 / Retour départ 13h05 - arrivée 11h25 le lendemain
 - Lufthansa : Aller départ 09h30 - arrivée 15h25 / Retour départ 17h25 - arrivée 13h40 le lendemain
-

Budget & change

La carte de crédit Visa et Mastercard sont acceptées quasiment partout. Vous pouvez l'utiliser pour régler vos achats et vos repas ou retirer de l'argent. Vous pourrez aussi changer des euros.

1 Euro = 1,4948\$CAN (Mai 2017)

Aux États-Unis et au Canada, le service n'est jamais compris dans les prix. Dans les bars, restaurants et tous les endroits où un service vous est fourni, il est attendu que vous laissiez un pourboire compris entre 15 et 20% du montant global. Sachez que beaucoup d'employés dans les métiers de service ne se rémunèrent qu'avec les pourboires (tip). Il serait très mal perçu de ne rien donner, ou de ne pas donner assez. Même lors de paiement par Carte bancaire, vous indiquerez le montant du pourboire que vous souhaitez laisser.

Nous recommandons un pourboire d'environ 10 CAD par jour pour votre guide-chauffeur.

Pourboires

Aux États-Unis et au Canada, le service n'est jamais compris dans les prix. Dans les bars, restaurants et tous les endroits où un service vous est fourni, il est attendu que vous laissiez un pourboire compris entre 15 et 20% du montant global. Sachez que beaucoup d'employés dans les métiers de service ne se rémunèrent qu'avec les pourboires (tip). Il serait très mal perçu de ne rien donner, ou de ne pas donner assez. Même lors de paiement par Carte bancaire, vous indiquerez le montant du pourboire que vous souhaitez laisser.

Nous recommandons un pourboire d'environ 10 CAD par jour pour votre guide-chauffeur.

Équipement



Matériel fourni sur place

Le matériel de cuisine et de camping est fourni pendant ce voyage : vaisselle, réchaud, 'tarp' (toile abri pour se protéger de la pluie lors des repas), tentes, matelas de sol.



Vêtements à prévoir

De la tête aux pieds

Pour la tête :

- bonnet
- casquette ou chapeau

Pour le buste :

- sous-vêtements respirants en fibres synthétiques
- chemise en fibres synthétiques respirantes
- polaire
- veste imper-respirante dotée d'une membrane de type Gore-Tex
- un poncho ou une cape de pluie

Pour les jambes :

- pantalon de randonnée synthétique et respirant
- shorts
- maillot de bain
- collants synthétiques pour faire un appoint de chaleur
- sur-pantalon de pluie

Pour les mains :

- gants en polaire

Pour les pieds :

- chaussettes en fibres synthétiques
- chaussures de randonnée tige haute
- sandales de randonnée

Pour dormir :

- sac de couchage avec garnissage en duvet de préférence, de forme sarcophage. Température de confort conseillée: -5°C.
 - sac à viande, en soie ou polaire si vous êtes frileux(se), pour un apport supplémentaire de chaleur
-



Équipement à prévoir

- Trousse de toilette : savon et shampoing biodégradables, brosse à dent, dentifrice biodégradable
- Serviette de toilette en micro-fibres
- Paire de lunettes de soleil
- Crème de protection solaire (visage et lèvres)
- Lampe de poche ou frontale avec piles de rechange
- Gourde de 1.5 litres minimum, légère et isotherme

Vous pouvez prévoir également une poche à eau de 2 litres. Cette dernière a l'avantage de permettre une consommation directe grâce à sa pipette. Vous n'êtes donc pas obligé de tourner le sac à dos pour saisir la gourde. Ainsi vous buvez plus régulièrement et en petite quantité ce qui est conseillé pour une bonne hydratation.

- Couteau de poche, multi-usages de préférence (à mettre en soute si vous prenez l'avion)
- Pochette étanche pour votre passeport et/ou votre carte d'identité, votre permis de conduire, votre carnet de vaccination, votre dépliant assurance voyage, vos devises, votre carte de crédit et vos papiers personnels
- Sacs plastiques pour garantir l'étanchéité de vos affaires, appareils photos et vêtements
- Sac à linge sale (facultatif)
- Boules Quiés (facultatif)
- Bloc notes et stylo, livre, jeu de carte
- Bâtons de marche (facultatif)
- Paire de jumelles (facultatif)
- Appareil photo et chargeur de batterie
- Adaptateur pour prise électrique
- 10 mètres de cordelette fine (2mm) pour étendre votre linge en bivouac
- Spray anti-moustiques (possible de l'acheter sur place)



Bagages

L'ensemble de vos bagages doit être réparti dans 2 sacs. Évitez les sacs rigides et les valises. Limitez le poids au maximum. Prévoir :

- un sac de voyage souple avec fermeture éclair latérale donnant plus facilement accès à son contenu qu'un sac marin. Pendant le voyage, il contiendra les affaires que vous n'utiliserez pas pendant la journée.
- un petit sac à dos (contenance environ 40L) pour vos affaires de la journée : pull, tee shirt de rechange, gourde, lunettes, pique-nique du midi etc.

Au cas où, veuillez à prévoir en cabine de quoi "survivre" les premiers jours en cas de retard de votre bagage en soute (brosse à dent, tee-shirt, chaussures de marche aux pieds etc.).



Pharmacie

Votre accompagnateur disposera d'une pharmacie de première urgence. Toutefois, il est recommandé d'apporter vos médicaments personnels (aspirine, pansements, désinfectant local, coton, etc.)

Formalités & santé

Passeport

Passeport en cours de validité, avec une validité dépassant d'au moins un jour votre séjour.

Dès votre inscription, merci de nous communiquer vos coordonnées du passeport que vous emmènerez avec vous (Nom - Prénom - Date de naissance - N° de passeport - Date d'émission et date d'expiration). Nous en avons besoin pour réserver vos vols intérieurs ou faire les demandes pour les entrées dans certains sites. Merci de nous envoyer au plus tôt par mail (scan) ou par courrier (photocopie) la page de votre passeport contenant votre photo.

Pour les Etats-Unis seul est accepté le passeport électronique ou biométrique (lecture à l'horizontale de la page contenant la photo ET SYMBOLE de PUCE ÉLECTRONIQUE sur la couverture [en dessous du mot ' PASSEPORT ']).

ATTENTION : Pour les femmes françaises, nous demandons de renseigner le nom de jeune fille pour la réservation des billets d'avion.

ATTENTION : tous les enfants, quel que soit leur âge, doivent disposer d'un passeport individuel. Les enfants inscrits sur le passeport de leurs parents (même si le passeport est à lecture biométrique) devront obtenir un visa.

ARRIVEE AU CANADA :

Les voyageurs doivent impérativement obtenir avant le départ une autorisation de voyage électronique (A.V.E.) pour entrer au Canada. Il vous faut compléter le formulaire en ligne de manière individuelle (une demande par personne) sur le site <http://www.cic.gc.ca/francais/visiter/ave-commencer-int.asp>. Tapez bien l'adresse

<http://www.cic.gc.ca/francais/visiter/ave-commencer-int.asp> car d'autres sites non officiels existent sur la toile et font payer ce service plus cher. Les frais de 7 CAD sont payables par carte bancaire Visa, Mastercard ou American Express.

L'AVE est accordée en quelques minutes mais nous vous recommandons d'effectuer votre demande aussitôt votre voyage confirmé. L'AVE est un document électronique lié au passeport et qui demeure valide pendant 5 ans ou jusqu'à l'expiration du passeport, selon la première de ces éventualités à survenir. Vous devez donc voyager avec le passeport déclaré lors de la demande AVE.

ATTENTION : Pour les femmes françaises, l'AVE doit obligatoirement être créée avec le nom de jeune fille. De ce fait, pour faciliter l'enregistrement à l'aéroport, nous demandons aux voyageuses au Canada de renseigner leur nom de jeune fille pour la réservation de leur billet d'avion.

ARRIVEE AUX USA :

Même si vous entrez aux Etats-Unis par la voie terrestre, afin de gagner du temps à la frontière, nous vous demandons de demander le formulaire ESTA sur le site web suivant <https://esta.cbp.dhs.gov/> afin de recevoir une autorisation de voyage dans le cadre du programme d'Exemption de Visa. Tapez bien l'adresse <https://esta.cbp.dhs.gov> car d'autres sites non officiels existent sur la toile et font payer ce service plus cher. Des frais de 14 USD sont à payer en ligne pour chaque demande.

Le formulaire peut être rempli au plus tard 72 heures avant le départ mais il est recommandé de le faire aussitôt le voyage confirmé. Cette autorisation est valable 2 ans jusqu'à expiration du passeport. Le nom que vous renseignez sur le formulaire ESTA doit être le même que celui figurant sur vos billets d'avion et doit bien sûr apparaître sur votre passeport.

Veillez noter que le programme informatique mis en place par le système ESTA ne permet pas de déterminer si les passeports sont valides pour se rendre aux Etats-Unis dans le cadre du Programme d'Exemption de Visa. Le système ESTA enregistre simplement les données du passeport fournies par le voyageur. Il relève de la seule responsabilité du voyageur de vérifier si le passeport répond aux caractéristiques requises [source : Ambassade des Etats Unis en France].

ATTENTION : Le programme d'exemption de visa (Visa Waiver Program - VWP) permet aux ressortissants français d'accéder sans visa au territoire américain, soit en transit, soit pour un séjour de 90 jours maximum. Un visa est néanmoins nécessaire si vous n'avez qu'un passeport délivré en urgence. Par ailleurs, les voyageurs qui se sont rendus en Iran, Irak, Syrie, Libye, Somalie, Yémen ou Soudan depuis le 1er mars 2011 et les personnes ayant la nationalité iranienne, irakienne, syrienne ou soudanaise ne peuvent plus bénéficier du régime d'exemption de visa. Nous vous recommandons de suivre les derniers changements sur <http://www.diplomatie.gouv.fr/fr/conseils-aux-voyageurs/conseils-par-pays/etats-unis/> car la législation est en cours de changement aux Etats-Unis.

VOUS VOYAGEZ AVEC DES ENFANTS :

Les enfants sont soumis aux mêmes obligations de passeport et de visa que les adultes, décrites ci-dessus. L'inscription de mineurs sur les passeports des parents est désormais impossible, les mineurs doivent être titulaires d'un passeport individuel.

Il faut obligatoirement faire une demande d' AVE et d' ESTA pour chaque enfant.

ATTENTION, à partir du 15 janvier 2017, un enfant qui voyage à l'étranger sans être accompagné de l'un de ses parents doit présenter les 3 documents suivants :

- Pièce d'identité valide du mineur : carte d'identité ou passeport + visa éventuel en fonction des exigences du pays de destination (à vérifier en consultant les fiches pays du site diplomatie.gouv.fr)
- Photocopie du titre d'identité valide du parent signataire : carte d'identité ou passeport
- Formulaire d'autorisation de sortie du territoire signé par l'un des parents titulaire de l'autorité parentale.

Pour tout complément d'informations: <https://www.service-public.fr/particuliers/vosdroits/F1359>

Les informations mentionnées ne sont qu'indicatives pour les ressortissants français. Elles peuvent être sujettes à modification sans préavis de la part des autorités concernées. Il est donc prudent de les vérifier auprès des consulats dans le mois précédent votre départ.

Visa

Pour un séjour touristique de moins de six mois, il n'y a pas d'obligation de visa mais il faut se prémunir d'une A.V.E. (Canada) et d'un ESTA (Etats-Unis) (voir le paragraphe précédent 'passeport').

Adresse hébergement première nuit et contact sur place à renseigner pour les formalités douanières de l'ESTA :

Rising Sun Campground :

West Glacier, Montana 59936, États-Unis

Tel : +1 406-888-7800

Carte d'identité

Non

Vaccins

Non

Recommandations sanitaires

Non

“ Ôh Canada ”

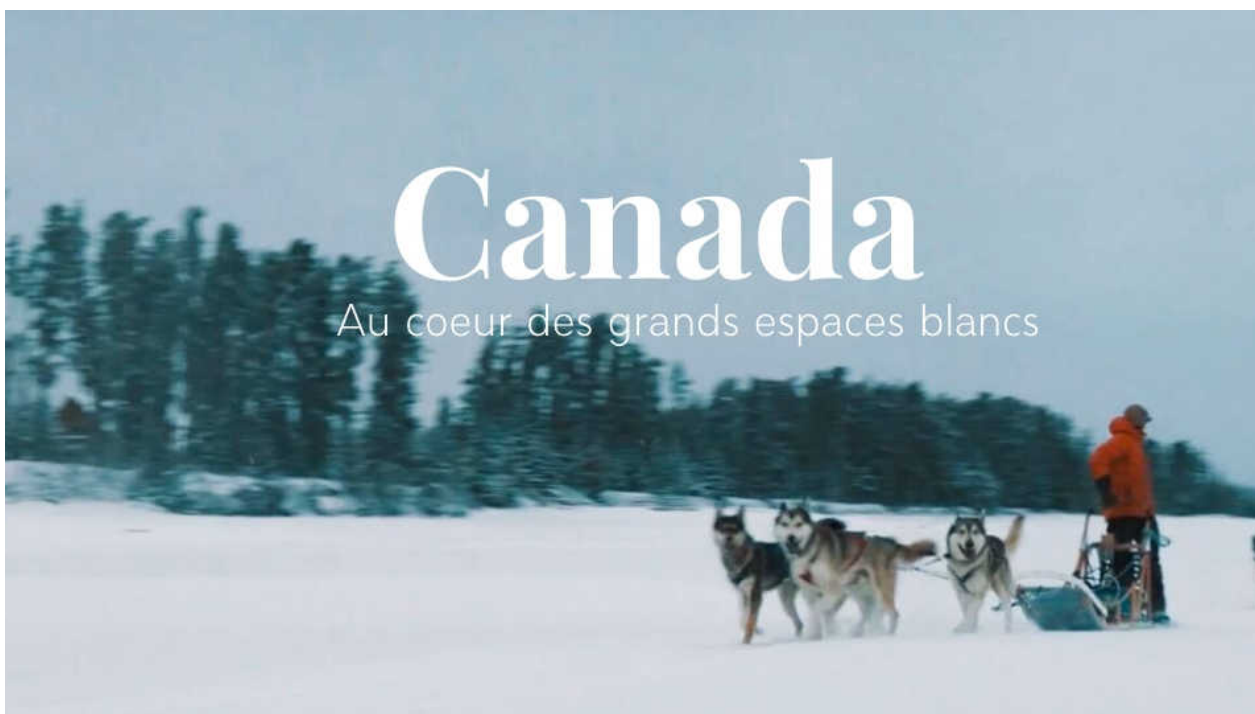
Nature qui règne en maître, un immense territoire du Pacifique à l'Atlantique, une faune sauvage préservée, un séjour au Canada c'est voir en grand ! Dans ce pays grand comme 18 fois la France, qui s'étend sur 5000 km d'Ouest en Est et se découpe sur 6 fuseaux horaires, une multitude de paysages et d'activités s'offre à vous. Et avec quatre saisons bien marquées, les expériences et modes de découverte de ce fabuleux territoire sont quasiment illimités.

66°Nord est présent au Canada depuis 1997, avec une agence à Montréal et une base multi-activités au lac Taureau. Grâce à notre implantation au Québec et à l'expertise de notre équipe locale, nous vous aidons à définir le voyage qui vous correspond. Que ce soit un voyage individuel et sur-mesure, des vacances en famille, ou un circuit en groupe accompagné, les itinéraires que nous traçons s'adressent aux amoureux des grands espaces et la nature... comme vous et nous !

Lorsque les températures avoisinent les -20°C et les arbres croulent sous la neige l'hiver, vous profitez de belles journées d'activités dans la nature assoupie et retrouvez un hébergement douillet au coin du poêle chaque soir. Au cœur de la forêt boréale du Québec et depuis la base 66°Nord, vous explorez un territoire sauvage et préservé, en raquettes à neige, traîneau à chiens ou motoneige. Le tout, en véritable immersion dans la vie canadienne, accompagnés de nos sympathiques guides locaux !

L'été venu, lorsque les rivières gonflent et la végétation reprend ses droits, c'est le moment propice pour les voyages itinérants en pleine nature et l'observation d'animaux sauvages. Descentes de rivières en canoë ou exploration à pied d'une région... vous découvrez des paysages spectaculaires et variés, tout en vous imprégnant de la culture du Canada, marquée par les histoires et légendes des grands explorateurs et coureurs des bois.

Lors de l'été indien, nous vous emmenons au Québec admirer les explosions de couleurs qui embrasent la belle Province. C'est l'occasion de profiter des dernières belles journées ensoleillées et d'aller à la rencontre des québécois sur une période moins touristique.



DÉCOUVREZ

Le Canada

Quelques chiffres



Superficie :

9 985 000 km²



Population :

37 589 262 habitants



Décalage horaire :

-9h00 à -6h00

Décalage horaire entre Paris et Montréal est de 6h00.

Décalage horaire entre Paris et Vancouver est de 9h00.

Infos pratiques



Langue :

Anglais et Français

La langue maternelle dominante est l'anglais dans toutes les provinces et territoires, sauf au Québec où la langue de Molière prédomine (environ 80% des habitants sont francophones). En Alberta et Colombie-Britannique, le français est peu courant, même s'il peut être bien compris par certains professionnels du tourisme. En tant que visiteur au Québec, vous ne pouvez manquer de connaître quelques expressions typiquement québécoises qui vous donneront un avant-goût de cette culture bien spécifique aux origines françaises mais qui a aussi su se doter de ses propres spécificités.

- Attache ta tuque : tiens-toi prêt
- Un bec : baiser
- Bibittes : insectes
- Bécosses (les) : toilettes sèches
- Jaser ou placoter : bavarder, papoter
- Mal de bloc : Un mal de tête
- Chum : petit ami
- Char : voiture
- C'est pas pire : C'est pas mal
- C'est correct : d'accord



Electricité :

110 V

Prévoir un adaptateur-transformateur. Si vous dormez en auberge ou en gîte, vous pourrez régulièrement charger les batteries de vos appareils électroniques. Attention, il n'y a pas toujours l'électricité dans les refuges ou les campings.



Monnaie & change :

Dollar Canadien

La carte de crédit Visa et Mastercard sont acceptées quasiment partout. Vous pouvez l'utiliser pour régler vos achats et vos repas ou retirer de l'argent. Vous pourrez aussi changer des euros. Taxes et Pourboires : au Canada, le service n'est jamais compris dans les prix.

Dans les bars, restaurants et tous les endroits où un service vous est fourni (taxis, excursions guidées, etc.), il est attendu que vous laissiez un pourboire compris entre 15 et 20% du montant global. Sachez que beaucoup d'employés dans les métiers de service ne se rémunèrent qu'avec les pourboires (tips). Il serait très mal perçu de ne rien donner, ou de ne pas donner assez. Même lors de paiement par carte bancaire, vous indiquerez le montant du pourboire que vous souhaitez laisser.

Taxes : Que ce soit au restaurant ou pour un hébergement, les prix que vous lirez ou que l'on vous indiquera verbalement s'entendent toujours hors taxes. Il en va de même pour l'achat d'un livre, d'un CD, d'un billet de bus ou pour toute location. Aussi, n'oubliez pas de faire vos calculs avant de vous présenter en caisse. Dans tous les cas, il est préférable de demander si les tarifs incluent la taxe ou non. Au Québec, les taxes sont d'environ 15%. [Ainsi pour un repas à 20 CAD, il vous faudra donc rajouter environ 3 CAD de taxes et 3 CAD de pourboire, soit 26 CAD au total]. En Alberta et au Yukon, les taxes sont d'environ 5%. En Colombie-Britannique, les taxes sont d'environ 12%.

Géographie

Le Canada dont la devise est « d'un océan à l'autre » s'étend de l'Atlantique au Pacifique. Il s'agit du deuxième pays le plus vaste du monde après la Russie et possède un espace maritime immense. La géographie du Canada est très diversifiée. Les paysages canadiens sont très nordiques, de par le climat, les traces visibles des périodes glaciaires, l'abondance de lacs et rivières et aussi 24% de la forêt boréale mondiale.

A l'Est, le Québec, dont la moitié de son territoire vallonné est constituée de forêts, de lacs.

Au centre, la région des plaines s'étend jusqu'au pied des rocheuses.

A l'Ouest, les Rocheuses et leurs paysages de lacs aux eaux bleu émeraude et enfin la côte pacifique et l'île de Vancouver avec sa forêt pluviale.

Us et coutumes

- Le « Melting pot » Canadien : les Canadiens sont un peuple multiethnique, cette diversité se reflète dans leur convivialité.

- Le Hockey sport national ! Le Hockey participe à l'unité canadienne et déplace les foules les soirs de match. Véritable tradition, voire une institution, le hockey fait partie de la vie des Canadiens, en tant que joueur ou supporter.

- La Tire : au début du printemps, comme pour célébrer le retour du soleil, les canadiens (Québec) se rendent dans les érablières pour « La tire » pratique qui consiste à récolter la sève des érables en faisant une « saignée » dans leur écorce.

- La fête, les fêtes ! De manière générale, les canadiens accordent beaucoup d'importance à leurs fêtes (religieuses ou non).

QUAND PARTIR

Saisons, climat, festivités

Printemps



Le printemps arrive tranquillement en avril et ne dure que quelques semaines pour laisser place à l'été. A cette période, la nature se réveille d'un long hiver, les températures s'adoucissent et la neige fond.

Nous vous attendons en été quand le sol aura retrouvé ses couleurs verdoyantes !

Activités



Eté



Arrivés les beaux jours, c'est un tout autre pays que vous découvrez. Les canadiens investissent les terrasses de café et les festivals animent les villes. Le mercure peut facilement dépasser les 30°C.

Les températures sont en général à leur maximum en juillet et août et plus fraîches en juin et septembre.

Au Québec, la température moyenne est de 15-20°C avec des journées sont en général ensoleillées.

Dans les rocheuses le climat montagneux se caractérise par un temps sec et ensoleillé en journée.

Sur la côte Pacifique les précipitations sont en général plus importantes [ce qui permet le développement d'un écosystème unique, la forêt pluviale].

Les rencontres avec les animaux sauvages sont plus fréquentes, les rivières nous appellent pour des expéditions en canoë ou rafting, et tous les sentiers de randonnée sont accessibles aux marcheurs.

Activités



Automne



L'automne est une saison surtout connue pour son été indien, période de beau temps qui suit le premier gel d'automne, généralement en octobre. Les arbres se parent de belles couleurs.

Les fameux érables du Québec sont tout en couleur et magnifiques. Dans cette province les températures sont

encore douces, aux alentours de 12°C en septembre puis 7°C en octobre, avec des journées généralement ensoleillées. Fin octobre le mercure chute et les précipitations se font plus fréquentes, avec parfois même de la neige. L'été indien se prête bien aux séjours itinérants et aux rencontres.

Activités



Hiver



Au Yukon, vous pourrez expérimenter les longues nuits polaires. Le soleil dépasse peu ou pas la ligne d'horizon, offrant de belles lumières rasantes qui se reflètent sur la neige.

C'est une période parfaite pour l'observation des aurores boréales, fantastiques lumières dansant dans le ciel. A

Whitehorse les températures sont en moyenne de -20°C le jour avec une météo en général ensoleillée, mais les températures peuvent être extrêmes descendant jusqu'à -30°C .

Au sud du Québec, la luminosité est la même qu'en France (Montréal est à la même latitude que Bordeaux). Les températures sont rigoureuses, de décembre à mars la température descend en moyenne autour de -15°C mais le froid ressenti peut être bien en deçà selon le vent et l'activité. Il s'agit d'un froid sec donc largement supportable une fois bien équipé. Sur notre base, nous vous fournissons tout l'équipement grand froid.

L'hiver est la période idéale pour les activités de pleine nature : raquettes à neige, traîneau à chiens, motoneige, ski. De quoi vivre de belles journées remplies en émotions et sensations fortes.



Mais les villes aussi gardent tout leur intérêt sous leur manteau. La plupart ont été pensées pour s'adapter aux températures rigoureuses de l'hiver : hôtel et sculptures de glace à Québec, nombreux musées à Vancouver, 'ville' souterraine....

Activités



Climat & ensoleillement

Trois Rives

	JANV.	FÉVR.	MARS	AVR.	MAI	JUIN	JUIL.	AOÛT	SEPT.	OCT.	NOV.	DÉC.
 Durée du jour	08h59	10h19	11h50	13h30	15h00	15h45	15h23	14h08	12h30	10h55	09h24	08h35
 Températures moyennes	$-20^{\circ} / -8^{\circ}$	$-19^{\circ} / -5^{\circ}$	$-11^{\circ} / 2^{\circ}$	$-2^{\circ} / 10^{\circ}$	$3^{\circ} / 17^{\circ}$	$9^{\circ} / 23^{\circ}$	$12^{\circ} / 25^{\circ}$	$11^{\circ} / 23^{\circ}$	$7^{\circ} / 18^{\circ}$	$2^{\circ} / 10^{\circ}$	$-5^{\circ} / 3^{\circ}$	$-16^{\circ} / -6^{\circ}$

Quand partir pour

	JANV.	FÉVR.	MARS	AVR.	MAI	JUIN	JUIL.	AOÛT	SEPT.	OCT.	NOV.	DÉC.
Trek & rando						✓	✓	✓	✓	✓		
Canoë						✓	✓	✓	✓			
Croisière voilier					✓	✓	✓	✓	✓			
Baleines						✓	✓					
Chien de traîneau	✓	✓	✓									✓
Ski	✓	✓	✓									✓
Raquettes	✓	✓	✓									✓

JOURS FÉRIÉS

et festivités



Mai : Victoria Day

Fête de la Reine (Victoria Day)



1er Juillet : Fête nationale

La fête nationale du Canada célèbre l'union des provinces qui forment le Canada. Spectacles et feux d'artifices.

au Canada



Camp Taureau

📍 [46.816243, -73.897206](#)

Nous opérons nos voyages à partir de nos camps de base. Grâce à notre expertise terrain, nous vous accompagnons depuis le choix de votre voyage, jusqu'à vos plus belles randonnées au Canada !

66°Nord est implanté au Québec, à Montréal pour nos bureaux et aux portes du Parc National de la Mauricie pour notre camp. Notre camp de base, petite structure à taille humaine, est situé en pleine forêt au bord du lac taureau. Nous vous proposons une expérience unique à travers cette nature sauvage. L'hiver vous arpentez ces immensités blanches en traîneau à chiens, raquettes, ski, ou encore motoneige. L'été c'est à pied, en VTT ou encore en canoë que vous parcourez la région.

Notre équipe d'experts aime à partager sa passion et excellente connaissance de ce territoire. Vous apprendrez aux côtés de vos guides comment repérer les traces des animaux sauvages, pêcher sur un lac gelé, guider un attelage de chiens de traîneau, survivre en forêt en construisant des abris, etc. La vie de trappeur n'aura (presque) plus de secrets pour vous !

Depuis le Québec, notre équipe locale vous concocte également des circuits itinérants dans le reste du Canada : Rocheuses, Yukon, Gaspésie, ... sur des circuits accompagnés ou en toute liberté !